Fichas Municipales

NOJA

2011

Instituto Cántabro de ESTADÍSTICA

1. DATOS ADMINISTRATIVOS

Capital:	**Noja**	Teléfono:	**942 63 00 38**
Domicilio:	**Plaza de la Villa, 1, Noja**	Fax:	**942 63 07 36**
Página Web:	**www.noja.com/**	Código Postal:	**39180**
Mancomunidad:	**Mancomunidad de Servicios Sociales de Siete Villas y Mancomunidad de Municipios Sostenibles de Cantabria**		

2. TERRITORIO Y MEDIOAMBIENTE

2.1 Territorio

Superficie (Km²)		9,2
Altitud de la capital (m.s.n.m.)		10,00
Distancia a la capital (Km)		45,00
Cotas (m.s.n.m.)	Máxima	200,00
	Mínima	0,00

Fuentes: ICANE a partir de Cartografía Regional del Gobierno de Cantabria y datos del INE

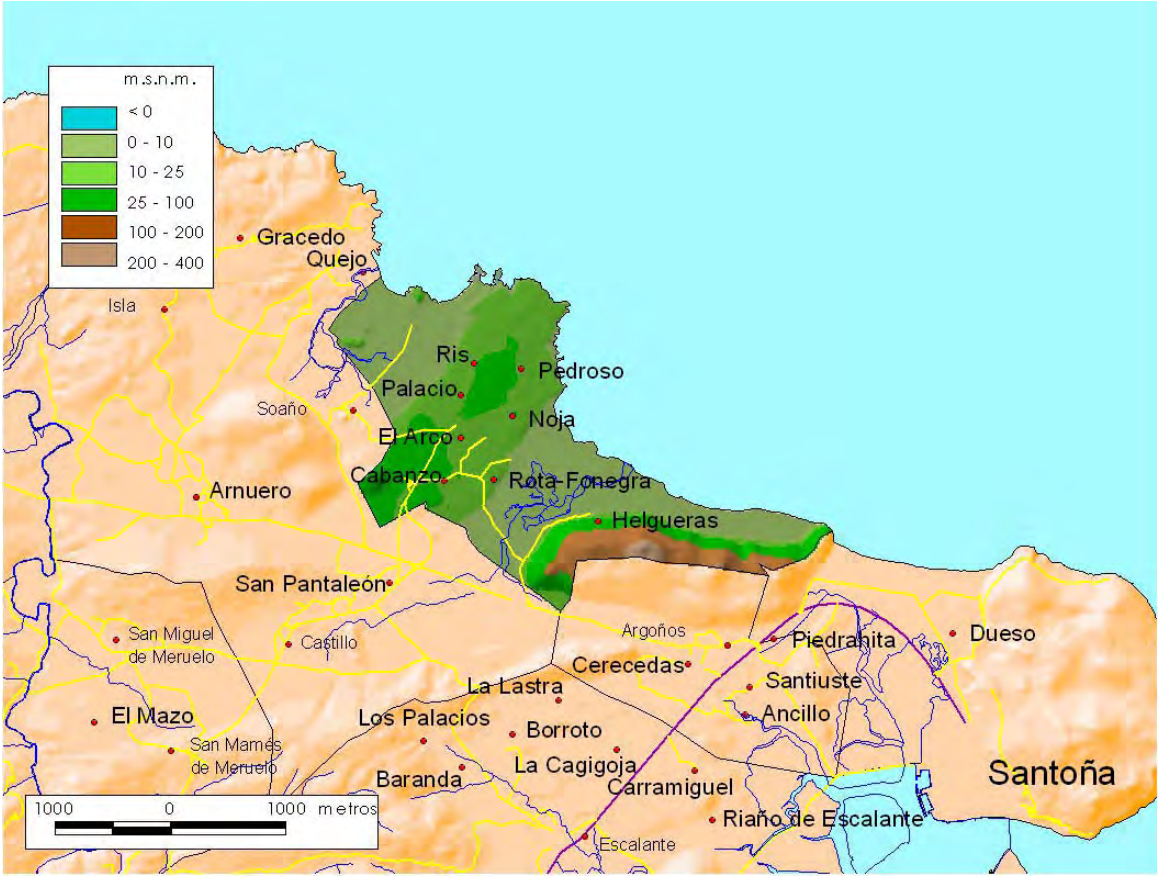

2.2 Espacios Protegidos

Superficie protegida (Km²):	6,94
Superficie protegida (%):	75,42
Espacios Naturales Protegidos:	Reserva Natural de las Marismas de Santoña, Victoria y Joyel
Lugares de Interés Comunitario:	Marismas de Santoña, Victoria y Joyel
Áreas de Especial Protección de Aves:	Marismas de Santoña y Noja
Área Oso:	

Fuente: ICANE, a partir de datos Gobierno de Cantabria

3. POBLACION Y POBLAMIENTO

3.1 Nomenclátor. 1 de enero de 2011

Entidad Singular	Núcleo	Características	2011		
			Total	Varones	Mujeres
NOJA	NOJA		2.645	1.327	1.318

Fuente: ICANE, a partir de Nomenclátor, INE

3. POBLACION Y POBLAMIENTO

3.2 Demografía

3.2.1 Evolución de la población censal

1900	1910	1920	1930	1940	1950	1960	1970	1981	1991	2001
655	641	786	940	983	980	1.058	1.170	1.273	1.562	2.104

Fuente: ICANE a partir de Censo de Población y Vivienda, INE

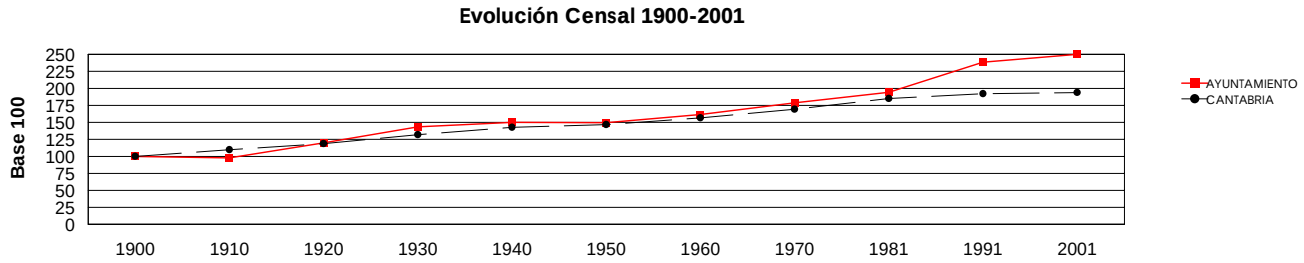

3.2.2 Evolución de la población padronal

2001	2002	2003	2004	2005	2006	2007	2008	2009	2010	2011
2.073	2.135	2.182	2.218	2.337	2.292	2.425	2.555	2.635	2.613	2.645

Fuente: ICANE a partir de Padrón Municipal de Habitantes, INE

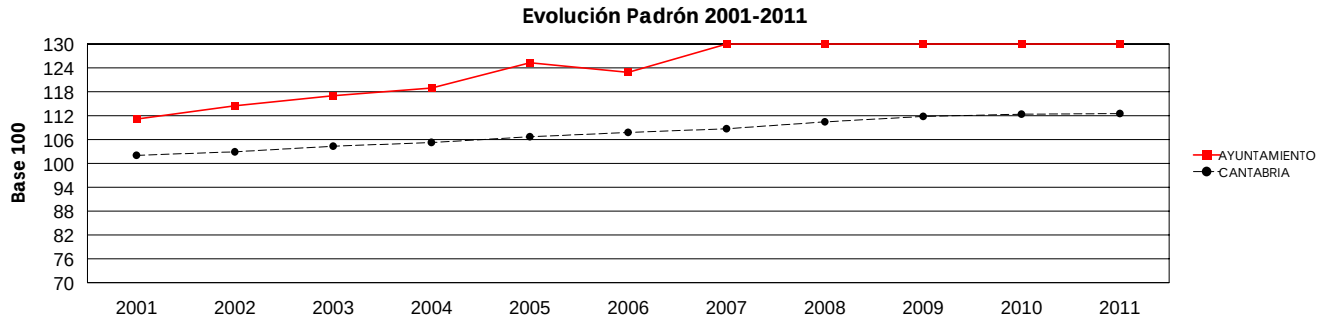

3.2.3 Movimiento Natural de Población

Nacimientos					
2005	2006	2007	2008	2009	2010
33	22	29	43	26	24

Matrimonios					
2005	2006	2007	2008	2009	2010
16	15	10	15	10	4

Defunciones					
2005	2006	2007	2008	2009	2010
17	22	14	21	18	14

Fuente: ICANE, a partir de explotación de microdatos del Movimiento Natural de Población, INE

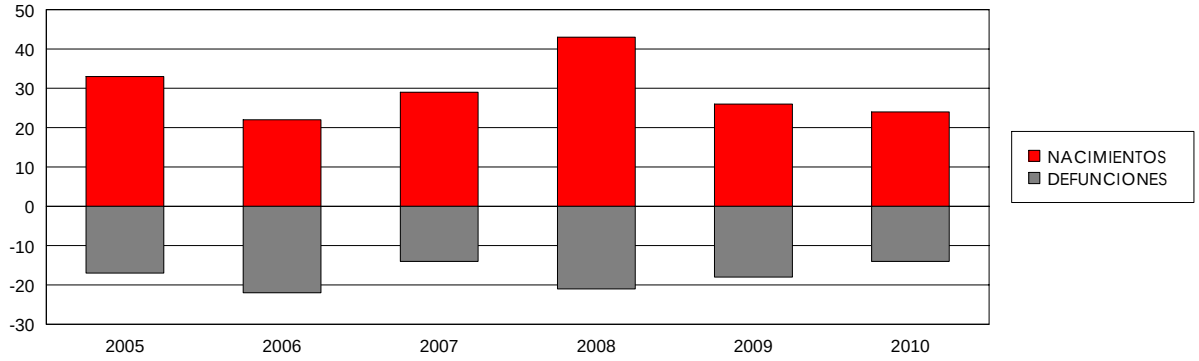

3. POBLACION Y POBLAMIENTO

3.2 Demografía

3.2.4 Población extranjera por nacionalidad. 1 de enero 2011

Europa	Total	128
	Unión Europea	102
	Resto de Europa	26
Africa		12
América		124
Asia		7
Oceanía y apátridas		0
Total		271

Fuente: ICANE, a partir de explotación de microdatos del Padrón Municipal de Habitantes, INE

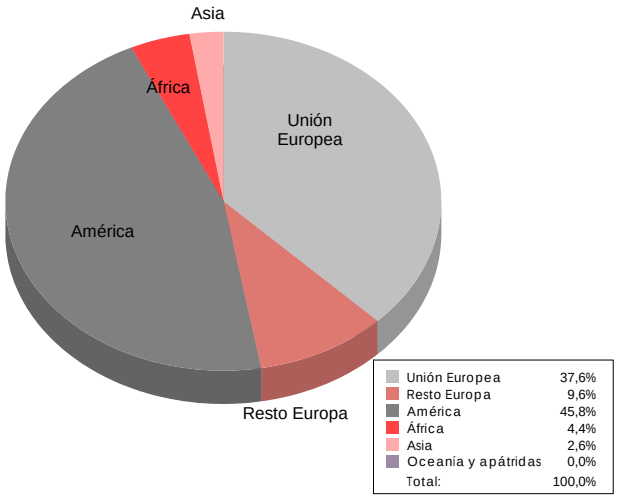

3.2.5 Pirámide de Población. 1 de enero de 2011

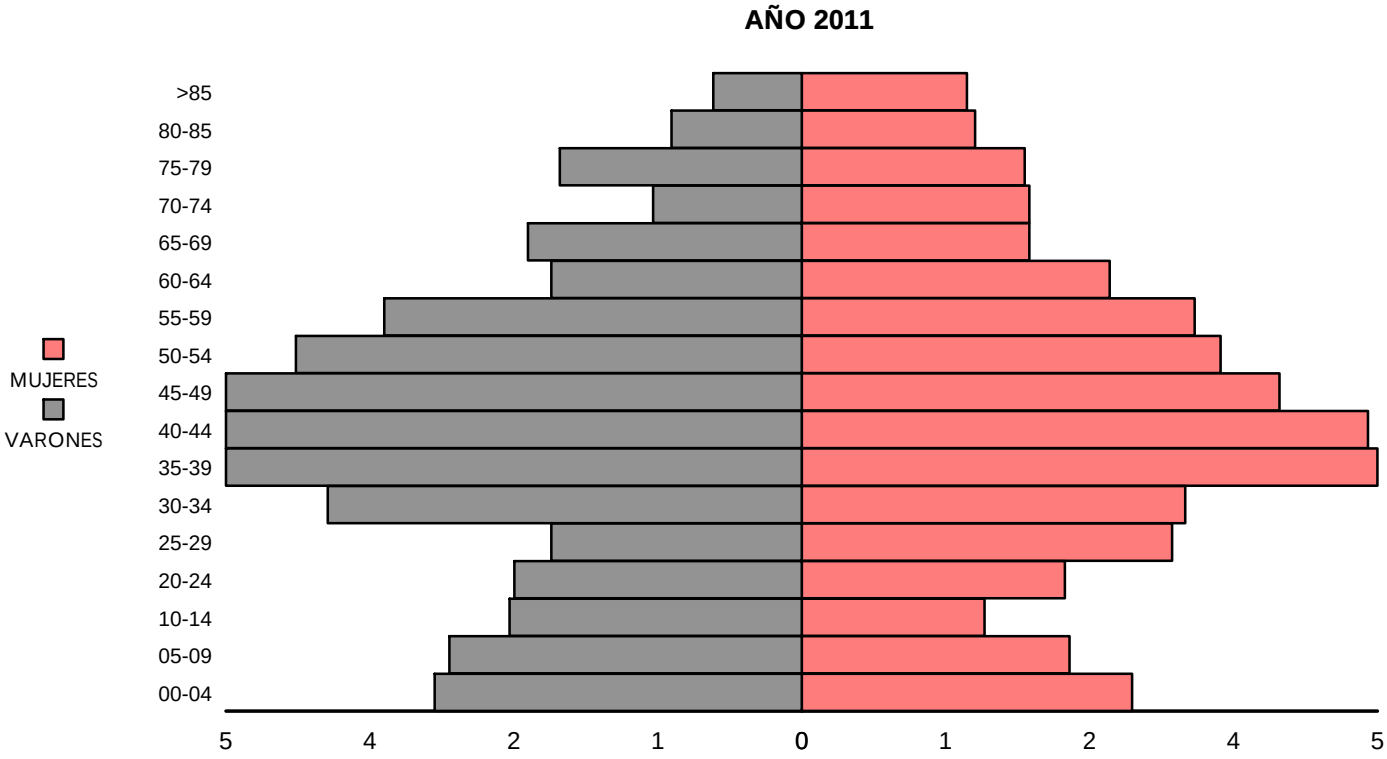

	0-4	5-9	10-14	15-19	20-24	25-29	30-34	35-39	40-44	45-49	50-54	55-59	60-64	65-69	70-74	75-79	80-84	>85
Mujeres	74	60	41	59	83	86	129	127	107	94	88	73	69	51	51	50	39	37
Varones	79	76	63	62	54	102	124	124	124	109	90	76	54	59	32	52	28	19

Fuente: ICANE, a partir de explotación de microdatos del Padrón Municipal de Habitantes, INE

3. POBLACION Y POBLAMIENTO

3.2 Demografía

	Ayuntamiento	Cantabria
Tasa de Juventud	14,86	13,19
Tasa de Envejecimiento	15,80	18,74
Indice de Dependencia	44,22	46,90
Indice de Recambio	77,85	113,43

Fuente: ICANE, a partir de explotación de microdatos del Padrón Municipal de Habitantes. INE

3.2.6 Población por estado civil y sexo. Censo 2001

	Soltero	Casado	Viudo	Separado	Divorciado	TOTAL
Varones	487	501	18	18	14	1.038
Mujeres	448	510	84	13	11	1.066
Total	935	1.011	102	31	25	2.104

Fuente: ICANE a partir de Censo de Población y Vivienda 2001, INE

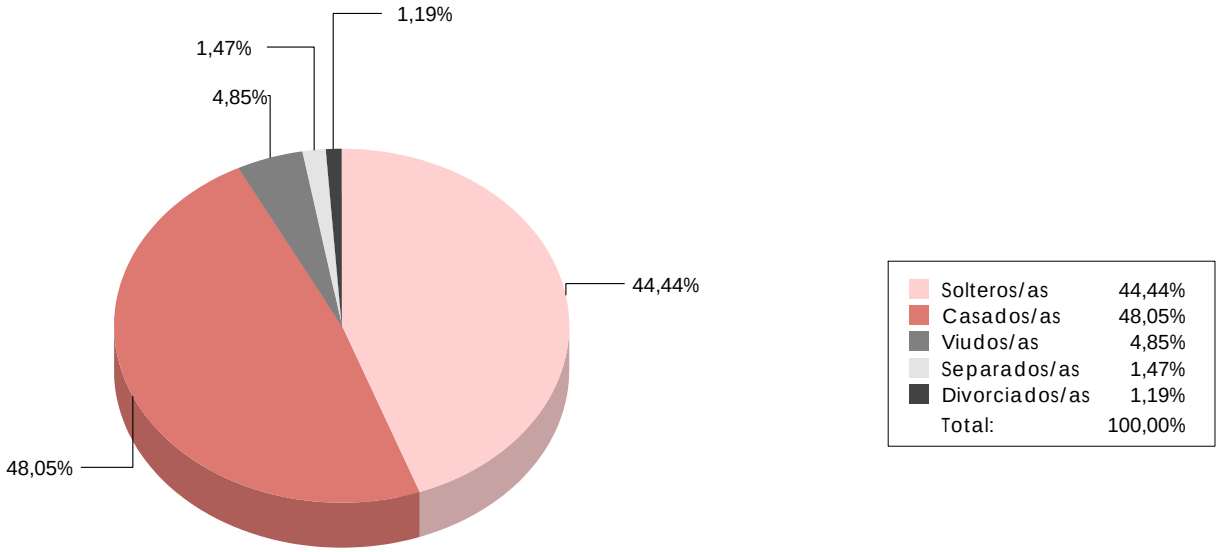

4. CONDICIONES DE VIDA

4.1 Hogares

4.1.1 Tamaño hogares. Censo 2001

Personas	Hogares
1	175
2	163
3	162
4	164
5	60
6	18
7	5
8	0
9	2
10 o más	0
Total	749

Fuente: ICANE a partir de Censo de Población y Vivienda 2001, INE

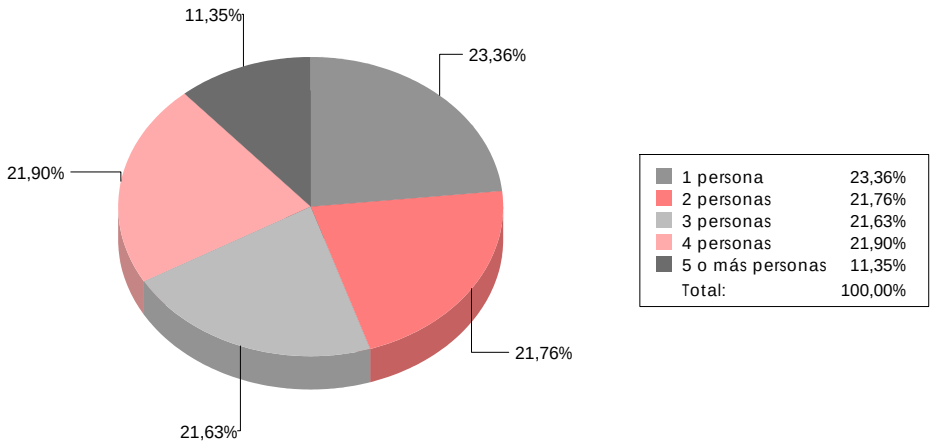

4.1.2 Generaciones por hogar. Censo 2001

1	2	3	4 o más
310	397	41	1

Fuente: ICANE a partir de Censo de Población y Vivienda 2001, INE

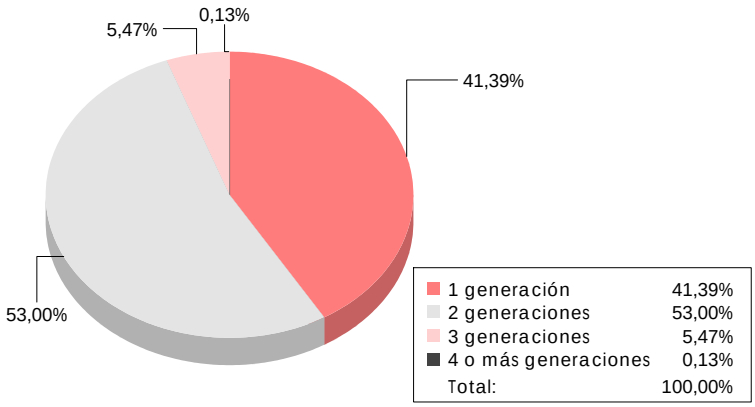

4.1.3 Estructura de los hogares. Censo 2001

1 adulto	sin menores	175
	con menores	26
2 adultos	sin menores	145
	con menores	135
3 adultos	sin menores	52
	con menores	35
	sin especificar	48
4 adultos	sin menores	45
	con menores	18
	sin especificar	24
5 o más	sin especificar	46

Fuente: ICANE a partir de Censo de Población y Vivienda 2001, INE

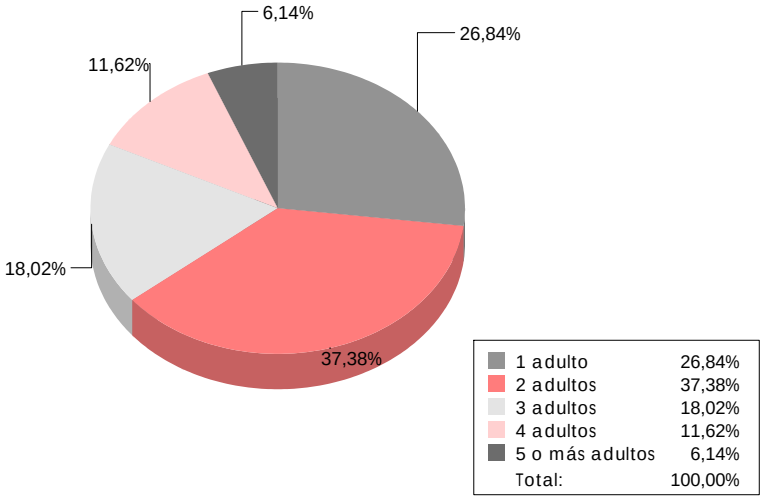

4. CONDICIONES DE VIDA

4.1 Hogares

4.1.4 Estructura de los hogares detallada. Censo 2001

1 adulto	1 mujer de 16 a 64 años	48
	1 hombre de 16 a 64 años	84
	1 mujer de 65 o más años	31
	1 hombre de 65 o más años	12
	1 mujer adulta con 1 o más menores	21
	1 hombre adulto con 1 o más menores	5
2 adultos	2 adultos de 16-64 años, sin menores	85
	2 adultos, 1 al menos de 65 años o más, sin menores	60
	2 adultos y 1 menor	67
	2 adultos y 2 menores	61
	2 adultos y 3 o más menores	7
3 adultos	2 adultos de 35 años o más, 1 de 16 a 34 años, sin menores	52
	2 adultos de 35 años o más, 1 de 16 a 34 años y 1 menor	32
	2 adultos de 35 años o más, 1 de 16 a 34 años y 2 o más me	3
	Otro hogar de 3 adultos, con o sin menores	48
4 adultos	2 adultos de 35 años o más, 2 de 16 a 34 años, sin menores	45
	2 adultos de 35 años o más, 2 de 16 a 34 años y 1 menor	14
	2 adultos de 35 años o más, 2 de 16 a 34 años y 2 o más me	4
	Otro hogar de 4 adultos, con o sin menores	24
5 adultos	Cinco o más adultos, con o sin menores	46

Fuente: ICANE a partir de Censo de Población y Vivienda 2001, INE

Distribución Hogares con 1 adulto

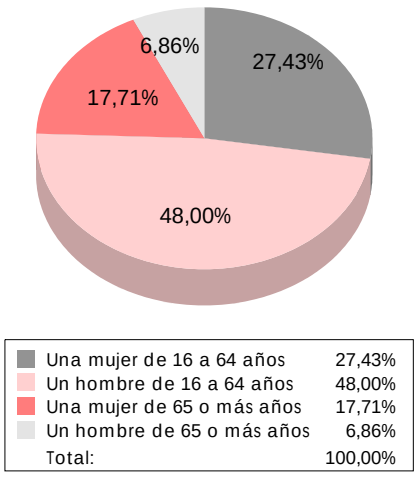

Distribución Hogares con 2 adultos y menores

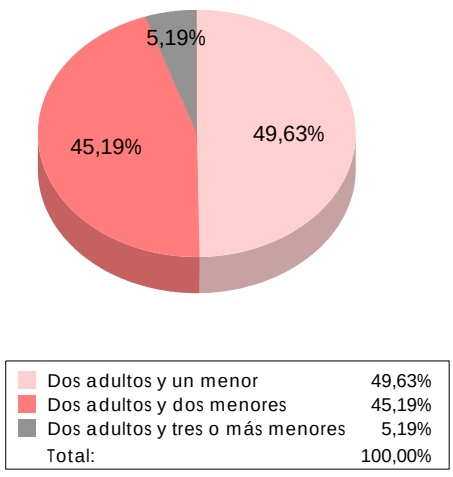

4. CONDICIONES DE VIDA

4.1 Hogares

4.1.5 Hogares según problemas en la vivienda. Censo 2001

	%	Nº
Ruidos	19,23	144
Contaminación o malos olores	3,47	26
Poca limpieza en las calles	17,09	128
Malas comunicaciones	14,42	108
Pocas zonas verdes en la zona	16,42	123
Delincuencia o vandalismo en la zona	9,21	69
Falta de servicio o aseo dentro de la vivienda	0,40	3

Fuente: ICANE a partir de Censo de Población y Vivienda 2001, INE

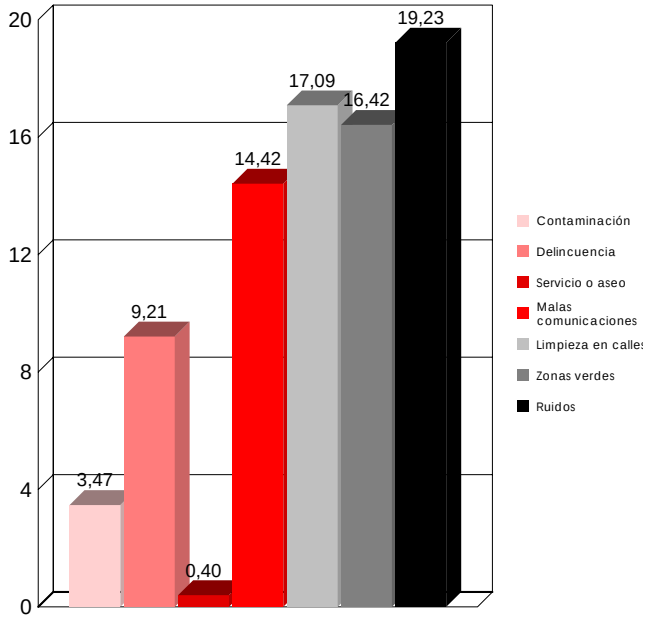

4.2 Vivienda

4.2.1 Año de construcción. Censo 2001

Antes 1900	1900-1920	1921-1940	1941-1950	1951-1960	1961-1970	1971-1980	1981-1990	1991-2001	TOTAL
59	11	65	46	439	128	2.704	1.795	5.125	749

NOTA: Se han eliminado los no aplicables

Fuente: ICANE a partir de Censo de Población y Vivienda 2001, INE

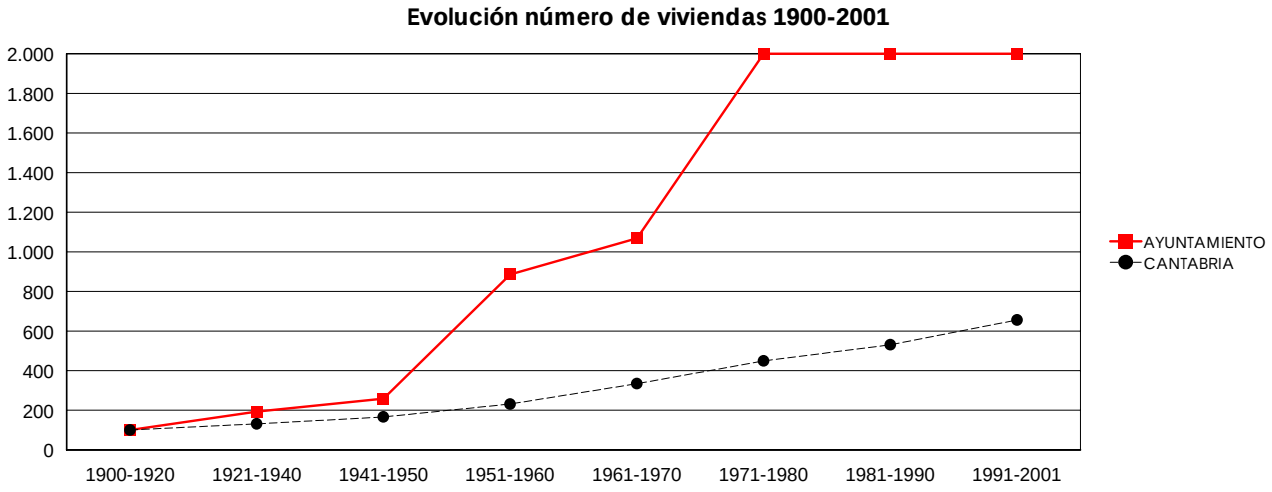

4. CONDICIONES DE VIDA

4.2 Vivienda

4.2.2 Fecha de construcción de viviendas. Censo 2001

1991	1992	1993	1994	1995	1996	1997	1998	1999	2000	2001
325	353	268	607	32	307	236	347	597	1.247	806

Fuente: ICANE a partir de Censo de Población y Vivienda 2001, INE

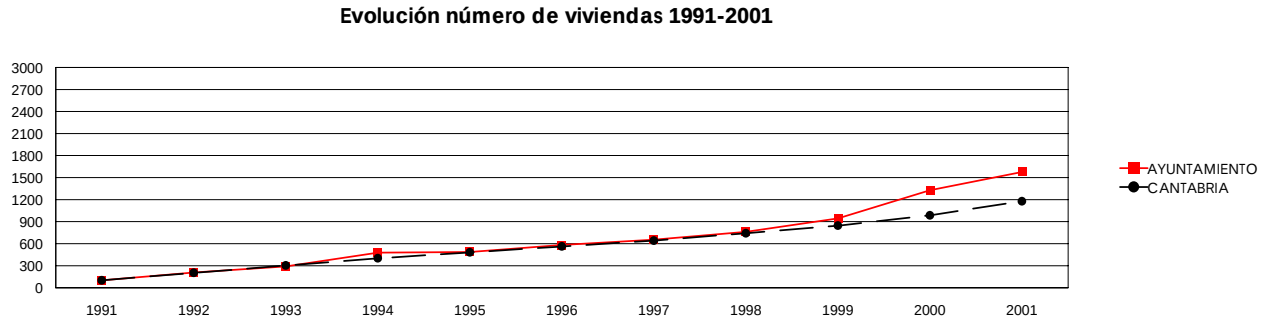

4.2.3 Régimen de tenencia. Censo 2001

En propiedad			En alquiler	Cedida	Otra forma
Pagada	Hipotecada	Herencia			
363	191	88	32	20	55

Fuente: ICANE a partir de Censo de Población y Vivienda 2001, INE

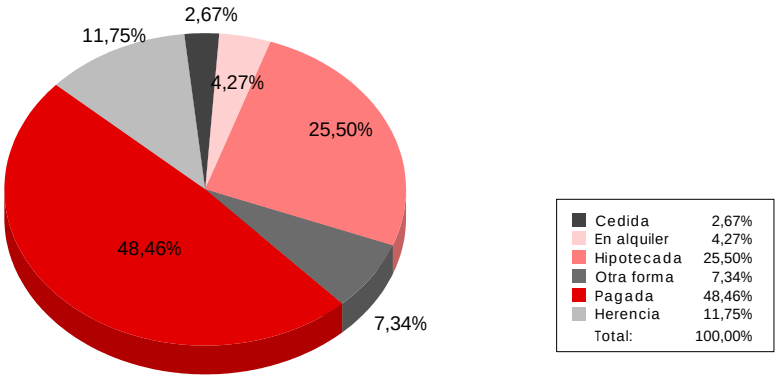

4.2.4 Tamaño de la vivienda. Censo 2001

Hasta 30 m²	2
30-45 m²	15
46-60 m²	180
61-75 m²	124
76-90 m²	172
91-105 m²	117
106-120 m²	59
121-150 m²	44
151-180 m²	18
Más de 180 m²	18

Fuente: ICANE a partir de Censo de Población y Vivienda 2001, INE

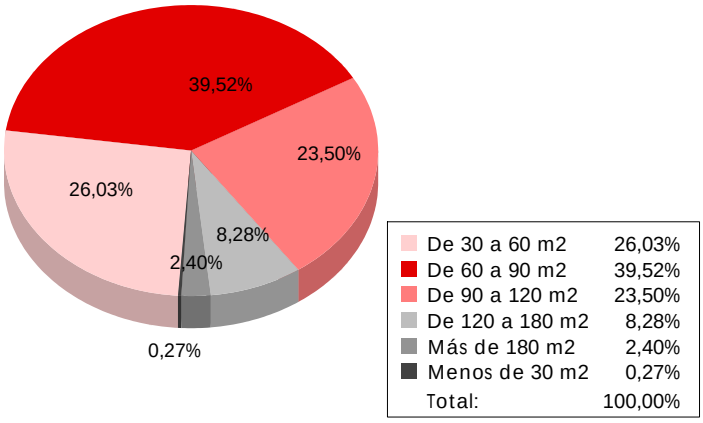

4. CONDICIONES DE VIDA

4.2 Vivienda

4.2.5 Uso. Censo 2001

Convencionales	Secundarias	Alojamientos	Vacías	Otro tipo
749	192	0	3	9.445

Fuente: ICANE a partir de Censo de Población y Vivienda 2001, INE

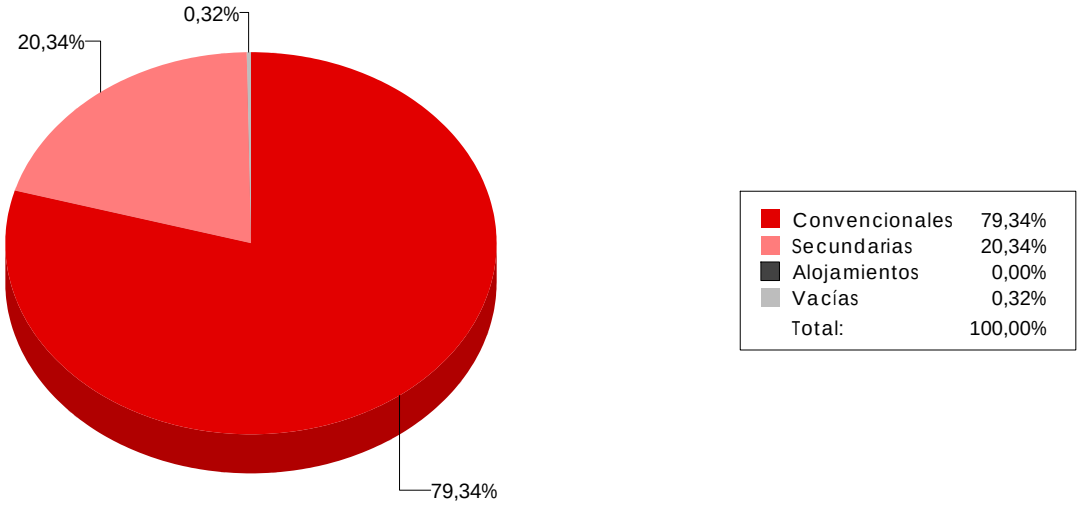

4.3 Edificios. Vivienda principal

4.3.1 Número de habitaciones. Censo 2001

1 habitaciones	2
2 habitaciones	58
3 habitaciones	116
4 habitaciones	187
5 habitaciones	219
6 habitaciones	91
7 habitaciones	40
8 habitaciones	20
9 habitaciones	8
10 o más	8

Fuente: ICANE a partir de Censo de Población y Vivienda 2001, INE

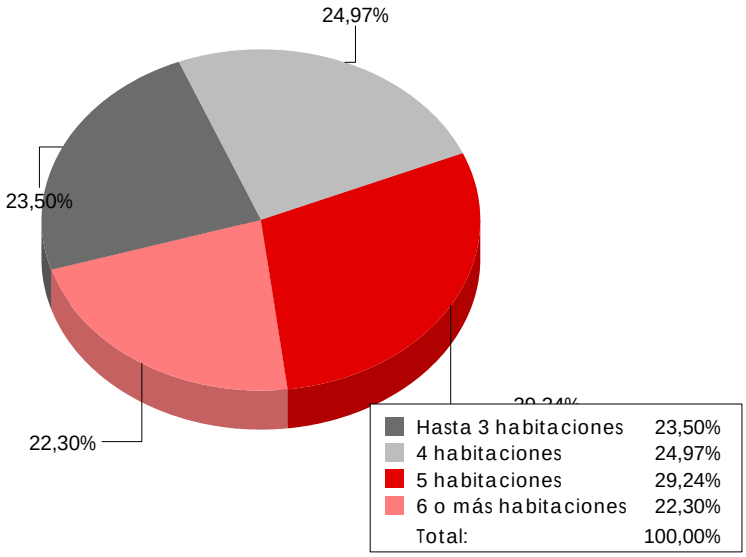

4. CONDICIONES DE VIDA

4.3 Edificios. Vivienda principal

4.3.2 Edificios. Viviendas con garaje según número de plazas de garaje. Censo 2001

TOTAL	10.389
1 plaza	589
2 plazas	47
3 a 5 plazas	79
6 a 10 plazas	541
11 a 20 plazas	1.221
21 a 50 plazas	1.949
Más de 50 plazas	163
No es aplicable	5.800

Fuente: ICANE a partir de Censo de Población y Vivienda 2001, INE

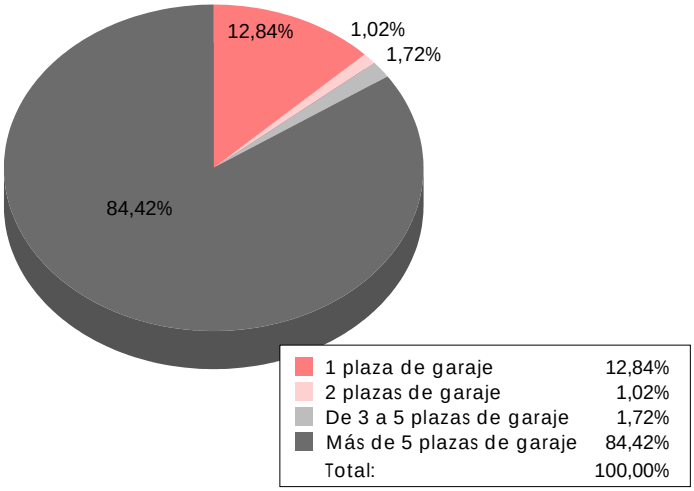

4.3.3 Viviendas principales. Disponibilidad de garaje. Censo 2001

TOTAL	Sí tiene	No tiene	No es aplicable
10.389	4.589	5.783	17

Fuente: ICANE a partir de Censo de Población y Vivienda 2001, INE

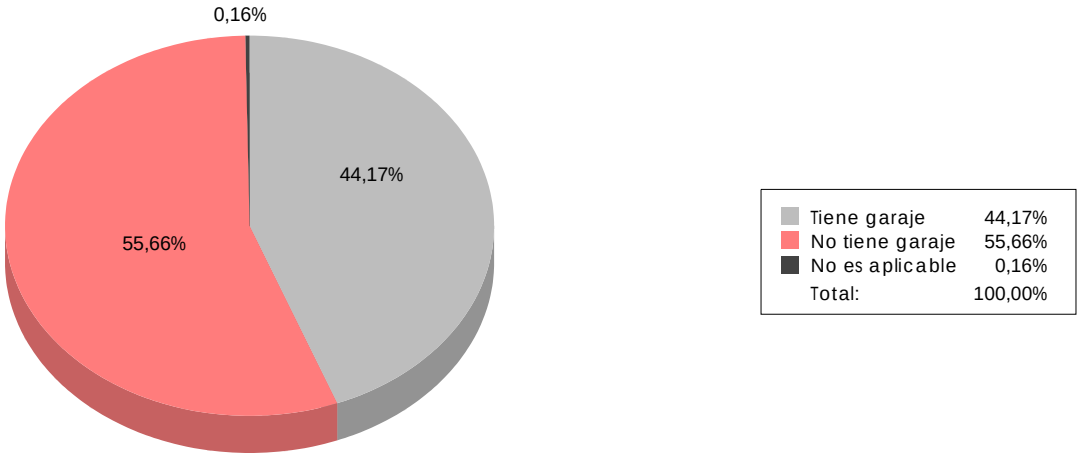

4. CONDICIONES DE VIDA

4.4 Población vinculada. Censo 2001

Población residente				
TOTAL	Sólo reside	Reside y trabaja	Reside y estudia	Reside y tiene una segunda vivienda allí
2.104	1.492	537	22	53

Población vinculada no residente			
TOTAL	Porque trabaja allí	Porque estudia allí	Porque tiene una segunda vivienda allí
21.886	665	13	21.208

Tasa de Vinculación
1.140,21%

Fuente: ICANE a partir de Censo de Población y Vivienda 2001, INE

4.5 Desplazamientos

4.5.1 Estudiantes de 16 años o más por medio de transporte y tiempo empleado. Censo 2001

Coche particular, conduciendo	25
Coche particular, pasajero	11
Autobús	92
Metro	0
Moto	0
Andando	2
RENFE	0
Otros trenes	0
Bicicleta	0
Otros medios	0

Fuente: ICANE a partir de Censo de Población y Vivienda 2001, INE

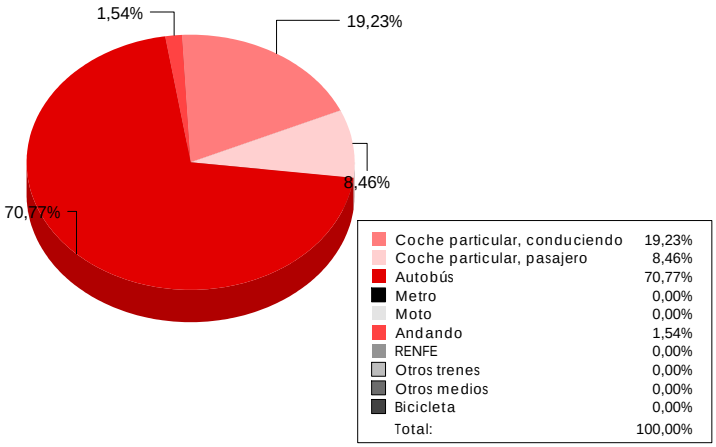

Menos de 10 minutos	6,40 %
Entre 10 y 20 minutos	31,20 %
Entre 20 y 30 minutos	27,20 %
Entre 30 y 45 minutos	23,20 %
Entre 45 minutos y 1 hora	8,00 %
Entre 1 hora y hora y media	1,60 %
Más de hora y media	2,40 %

Fuente: ICANE a partir de Censo de Población y Vivienda 2001, INE

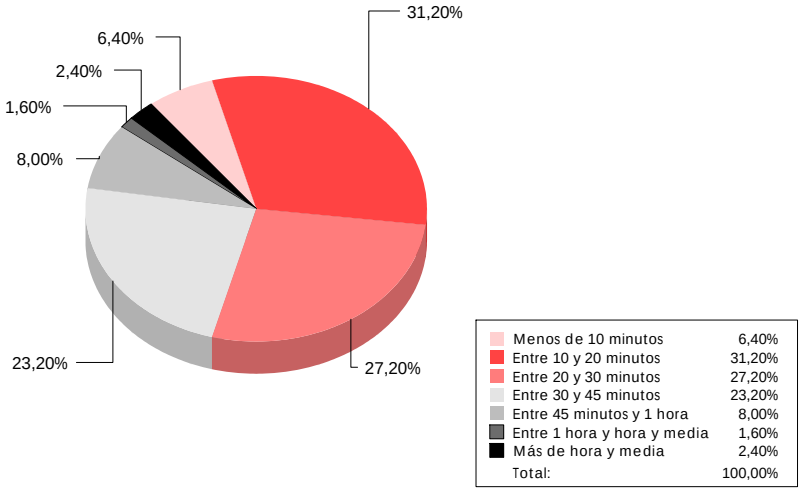

4. CONDICIONES DE VIDA

4.5 Desplazamientos

4.5.2 Ocupados de 16 años o más por medio de transporte y tiempo empleado. Censo 2001

Coche particular, conduciendo	461
Coche particular, pasajero	39
Autobús	2
Metro	0
Moto	11
Andando	131
RENFE	2
Otros trenes	0
Bicicleta	9
Otros medios	0

Fuente: ICANE a partir de Censo de Población y Vivienda 2001, INE

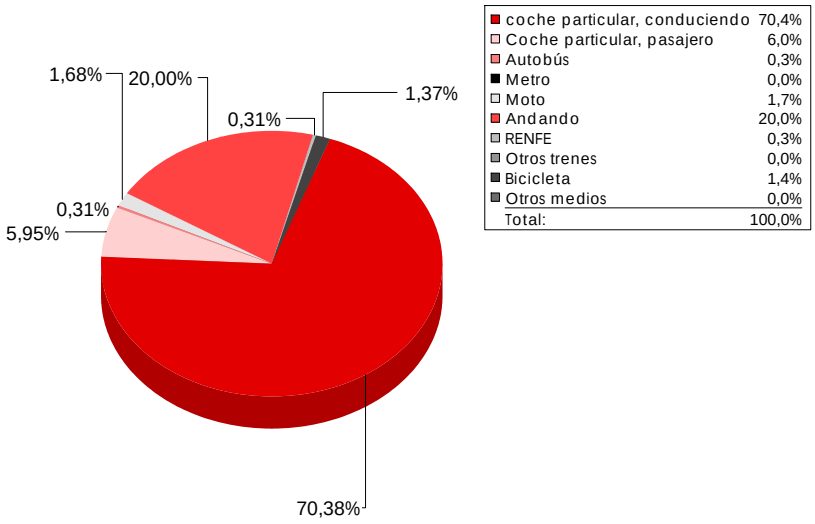

Menos de 10 minutos	63,40%
Entre 10 y 20 minutos	20,98%
Entre 20 y 30 minutos	5,21%
Entre 30 y 45 minutos	6,43%
Entre 45 minutos y 1 hora	3,06%
Entre 1 hora y hora y media	0,77%
Más de hora y media	0,15%

Fuente: ICANE a partir de Censo de Población y Vivienda 2001, INE

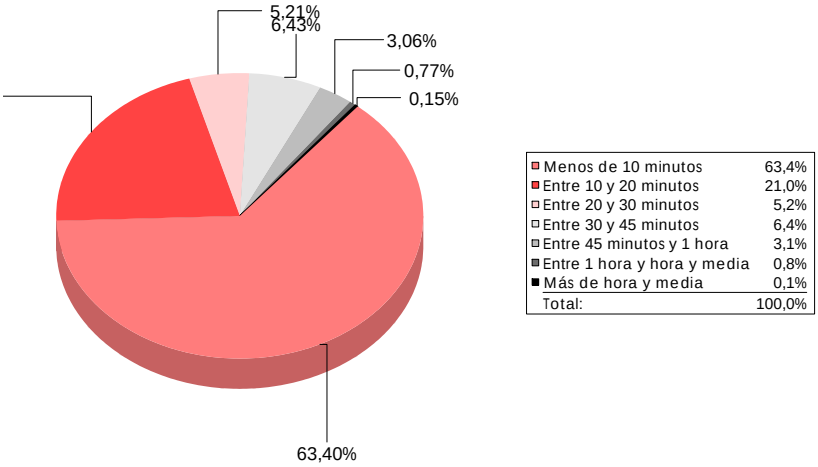

4.6 Parque de vehículos. 2011

Turismos	Motocicletas	Camiones	Autobuses	Tractores industriales	Remolques	Otros	Total
1.349	201	500		11		134	2.337

Fuente: Parque de vehículos, Jefatura Provincial de Tráfico. Delegación del Gobierno en Cantabria

4. CONDICIONES DE VIDA

4.7 Infraestructuras

Fuente: ICANE a partir de la Encuesta de Infraestructuras y Equipamientos Locales (EIEL 2010). Ministerio de Administraciones Públicas

4.7.1 Infraestructuras de captación, distribución y saneamiento de aguas

Captaciones de agua	-
Depósitos de agua	5
Conducciones agua	1
Depuradoras	-
Colectores	3
Emisarios	1

- Sin dotación, excepto Santander y Torrelavega que no se dispone de dato

Nota: No se dispone de datos para los municipios de Santander y Torrelavega debido a que la Encuesta sólo se elabora para municipios menores de 50.000 habitantes

Fuente: ICANE, a partir de la Encuesta de Infraestructuras y Equipamientos Locales (EIEL 2009). Ministerio de Administraciones Públicas

4.7.2 Red de carreteras

Autopistas (km)	-
Nacionales (km)	15,8
Autonómicas (km)	3,8
Locales (km)	-
Total (km)	19,6

4.7.3 Estaciones de ferrocarril

FEVE	RENFE
-	-

- Sin dotación

Fuente: ICANE, a partir de la Encuesta de Infraestructuras y Equipamientos Locales (EIEL 2010). Ministerio de Administraciones Públicas

4. CONDICIONES DE VIDA

4.8 Sanidad

4.8.1 Área de Salud

Área de Salud: LAREDO	
Zona Básica: II.7	MERUELO

Fuente: Decreto 27/2011, de 31 de marzo, por el que se establece el mapa sanitario autonómico de Cantabria (B.O.C. nº 68, 07-04-2011)

4.8.2 Centros de Salud. 2011

Centro de Salud "MERUELO"

Centros de Salud	
Centros de Salud	Consultorios Médicos
-	1

- Sin dotación

Centros sanitarios públicos con régimen de internado		Centros sanitarios privados con régimen de internado	
Número	Número de camas	Número	Número de camas
-	-	-	-

- Sin dotación

4.8.3 Farmacias. 2011

Farmacias	2

Fuente: Consejería de Sanidad y Servicios Sociales. Gobierno de Cantabria.

4.9 Bienestar social

4.9.1 Áreas de Servicios Sociales

Área:	II - Laredo
Zona: básica	II.2 - Trasmiera

Fuente: Orden EMP/51/2009, de 15 de mayo, por la que se establece el Mapa de Servicios Sociales de Cantabria (B.O.C. nº 102, 29-05-2009)

4.9.2 Servicios Sociales de Atención Primaria (SSAP)

Código SSAP	Unidades Administrativas
18	Argoños, Arnuero, Bareyo, Escalante, Meruelo y Noja

Fuente: Instituto Cántabro de Servicios Sociales (ICASS). Consejería de Sanidad y Servicios Sociales. Gobierno de Cantabria
Consejería de Empleo y Bienestar Social. Gobierno de Cantabria

4. CONDICIONES DE VIDA

4.9 Bienestar social

4.9.2 Servicios Sociales de Atención Primaria (SSAP). Profesionales. 2011

Trabajadores Sociales	Educadores Sociales	Aux. Apoyo Adm.	Titulados Superiores	Otros	Total
2	1	1	-	-	4

Fuente: Instituto Cántabro de Servicios Sociales (ICASS). Consejería de Sanidad y Servicios Sociales. Gobierno de Cantabria

4.9.3 Recursos para Mayores. 2011

Centros Residenciales		Viviendas Tuteladas		Centros de Día		Centros Sociales
centros	plazas	centros	plazas	centros	plazas	
-	-	-	-	1	15	-

Fuente: Instituto Cántabro de Servicios Sociales (ICASS). Consejería de Sanidad y Servicios Sociales. Gobierno de Cantabria

4.9.4 Recursos para los Discapacitados. 2011

Plazas Residenciales					
Centros Residenciales 24 Horas		Centros Resi. Atención Básica		Viviendas Tuteladas	
centros	plazas	centros	plazas	centros	plazas
-	-	-	-	-	-

Plazas Atención Diurna					
Centros de Día		Centros Ocupacionales		C. Rehabilitación Psicosocial	
centros	plazas	centros	plazas	centros	plazas
-	-	-	-	-	-

Fuente: Instituto Cántabro de Servicios Sociales (ICASS). Consejería de Sanidad y Servicios Sociales. Gobierno de Cantabria

4.9.5 Recursos para la Infancia y Adolescencia. 2011

Centros Residenciales		Viviendas Tuteladas		Centros de Día		Puntos de Encuentro Familiar
centros	plazas	centros	plazas	centros	plazas	
-	-	-	-	-	-	-

Fuente: Instituto Cántabro de Servicios Sociales (ICASS). Consejería de Sanidad y Servicios Sociales. Gobierno de Cantabria

4.9.6 Otros Recursos Sociales. 2011

Centros Acogida		Casas y Pisos Acogida		Comedores Sociales		Talleres F. Ocupacional	
centros	plazas	centros	plazas	centros	plazas	centros	plazas
-	-	-	-	-	-	-	-

Fuente: Instituto Cántabro de Servicios Sociales (ICASS). Consejería de Sanidad y Servicios Sociales. Gobierno de Cantabria

4. CONDICIONES DE VIDA

4.10 Educación

Area Educativa

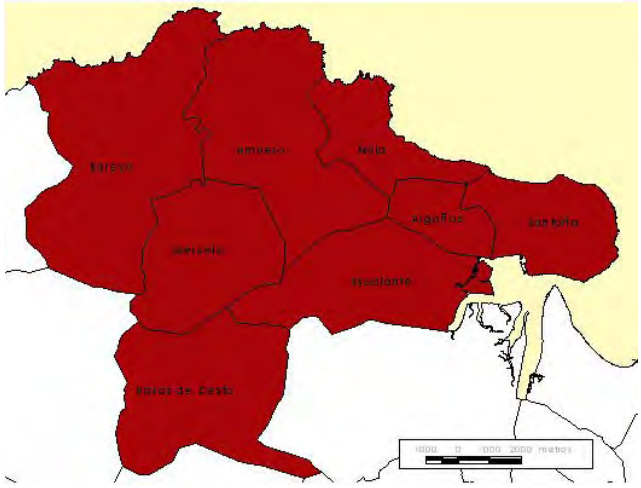

AE07	ÁREA DE SANTOÑA

Fuente: Mapa Escolar de Cantabria. Estudio de base para la planificación de los servicios educativos no universitarios de la región. Reques Velasco, P. (1998). Gobierno de Cantabria

4.10.1 Centros de Régimen General en Cantabria y alumnos. Curso 2011-2012

Ed. Preescolar		Educación Infantil		Educación Primaria		E.S.O.	
Centros	Alumnos	Centros	Alumnos	Centros	Alumnos	Centros	Alumnos
1	27	1	73	1	122	-	-

Bachillerato		Ciclos formativos		Programas de Cualificación Profesional Inicial		Educación Especial	
Centros	Alumnos	Centros	Alumnos	Centros	Alumnos	Centros	Alumnos
-	-	-	-	-	-	-	-

Nota: E.S.O., Bachiller y Ciclos Formativos incluyen modalidades especiales (nocturno, distancia y adultos).

Fuente: Estadística del Alumnado matriculado en los distintos niveles educativos en Cantabria. Curso 2011-2012 . Consejería de Educación, Cultura y Deporte. Gobierno de Cantabria

4.10.2 Tasa de Escolaridad. Censo 2001

0 años	8,00%
1 año	50,00%
2 años	45,83%
3 años	90,00%
4 años	91,67%
5 años	95,24%
6 años	95,65%
7 a 9 años	96,88%
10 a 12 años	98,80%
13 a 15 años	98,28%

Fuente: ICANE a partir de Censo de Población y Vivienda 2001, INE

4.10.3 Alumnos matriculados en la Universidad de Cantabria

Primer y segundo ciclo	Curso 2010/2011	15
	Curso 2011/2012	9
Tercer ciclo	Curso 2010/2011	1
	Curso 2011/2012	1
Grado	Curso 2010/2011	7
	Curso 2011/2012	13
Máster	Curso 2010/2011	1
	Curso 2011/2012	1
Doctorado	Curso 2010/2011	0
	Curso 2011/2012	1

Fuente: Servicio de Gestión Académica. Universidad de Cantabria

5. ECONOMIA Y ACTIVIDADES ECONOMICAS

5.1 Economía

5.1.1 Presupuestos municipales (Euros)

2007	Presupuesto	16.768.456,55
	Presupuesto por habitante	6.914,83
2008	Presupuesto	8.228.274,52
	Presupuesto por habitante	3.163,05
2009	Presupuesto	11.362.028,71
	Presupuesto por habitante	4.311,97
2010	Presupuesto	8.134.513,23
	Presupuesto por habitante	3.113,09

Fuente: Presupuestos de las Entidades locales. Secretaría General de Coordinación Autonómica y Local. Ministerio de Hacienda y Administraciones Públicas. Gobierno de España.

5.1.2 Presupuesto de gastos (Euros). 2010

Gastos de personal	3.065.499,55
Gastos en bienes ctes. y servicios	3.938.041,97
Gastos financieros	167.465,17
Transferencias corrientes	344.400,00
Inversiones reales	266.048,56
Transferencias de capital	15.378,00
Activos financieros	
Pasivos financieros	337.679,98

Fuente: Presupuestos de las Entidades locales. Secretaría General de Coordinación Autonómica y Local. Ministerio de Hacienda y Administraciones Públicas. Gobierno de España.

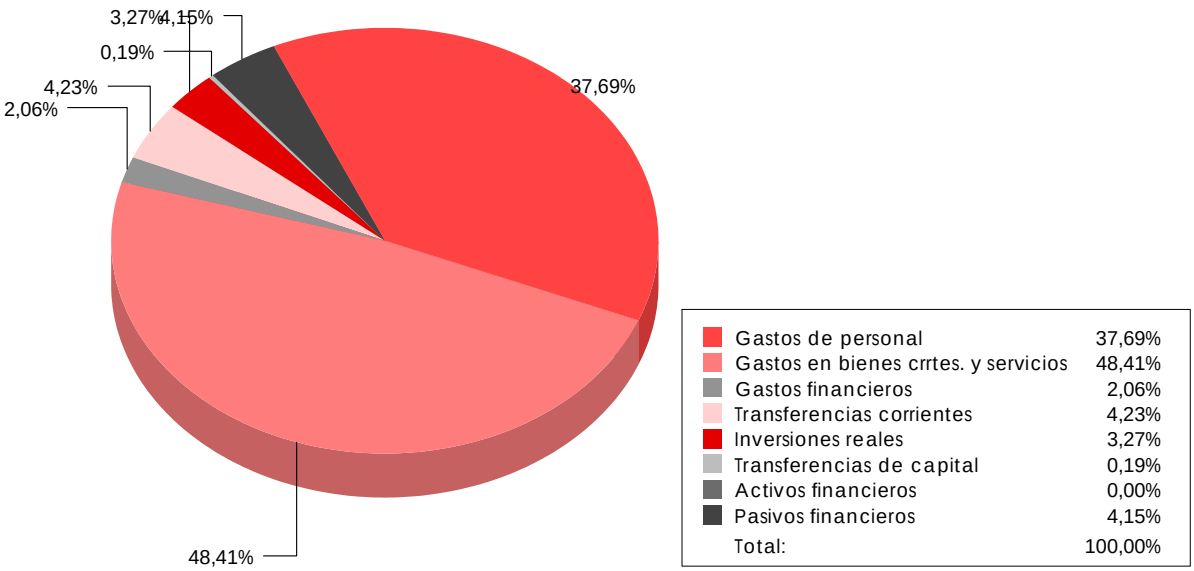

5. ECONOMIA Y ACTIVIDADES ECONOMICAS

5.1 Economía

5.1.3 Impuesto de la Renta de las Personas Físicas (IRPF) (Euros)

Número declarantes	2004	1.035
	2005	1.117
	2006	1.154
	2007	1.149
	2008	1.164
	2009	1.146
Rendimiento medio	2004	15.181,86
	2005	16.027,07
	2006	17.138,40
	2007	19.641,48
	2008	18.495,20
	2009	18.555,37
Deducciones medias	2004	-
	2005	378,60
	2006	412,69
	2007	321,14
	2008	299,59
	2009	278,81
Cuota líquida media	2004	2.186,63
	2005	2.368,01
	2006	3.405,55
	2007	2.917,05
	2008	2.459,24
	2009	2.512,19

- Sin dato

Fuente: Agencia Tributaria. Ministerio de Hacienda y Administraciones Públicas

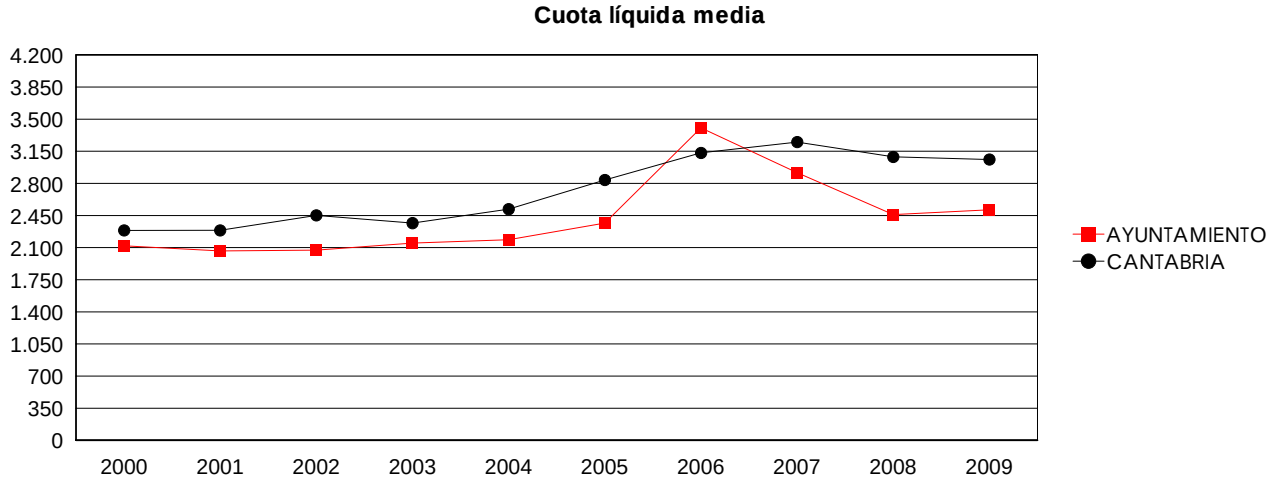

5. ECONOMIA Y ACTIVIDADES ECONOMICAS

5.1 Economía

5.1.4 IRPF 2009. Tramos de rendimiento e imputaciones

Tramo de rendimiento e imputaciones: menos de 6.000 €	Nº de declarantes	234
	Rendimiento medio	2.811,76
	Deducción media	6,08
	Cuota líquida media	9,04
Tramo de rendimiento e imputaciones: 6.000 € a 12.000 €	Nº de declarantes	270
	Rendimiento medio	9.147,12
	Deducción media	171,21
	Cuota líquida media	269,07
Tramo de rendimiento e imputaciones: 12.000 € a 21.000 €	Nº de declarantes	298
	Rendimiento medio	15.984,64
	Deducción media	346,09
	Cuota líquida media	1.164,52
Tramo de rendimiento e imputaciones: Más de 21.000 €	Nº de declarantes	344
	Rendimiento medio	38.876,02
	Deducción media	490,50
	Cuota líquida media	7.142,96

Fuente: Agencia Tributaria. Ministerio de Hacienda y Administraciones Públicas

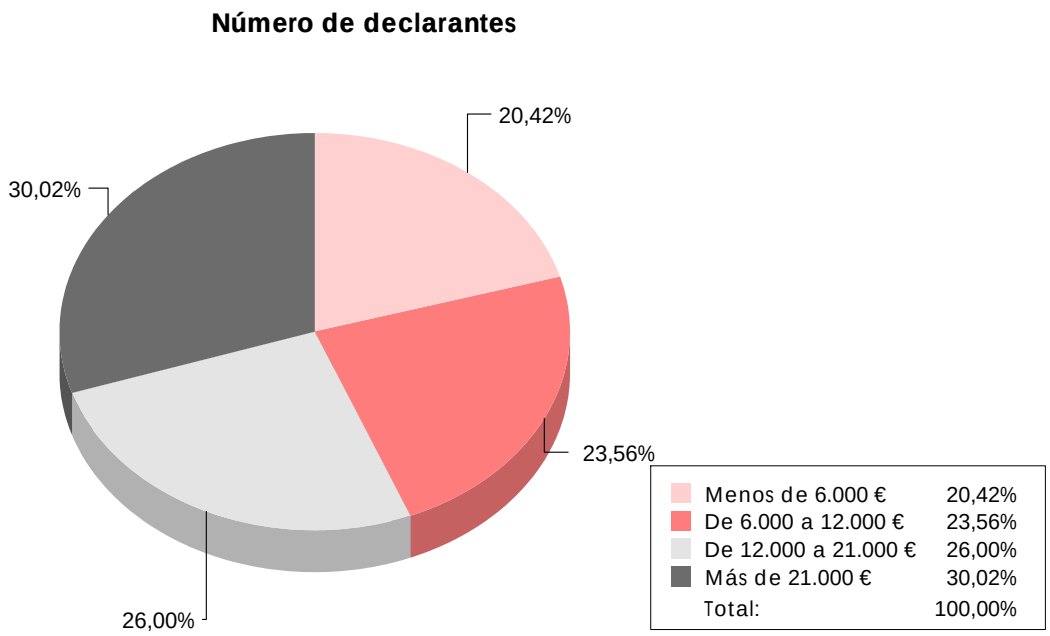

5. ECONOMIA Y ACTIVIDADES ECONOMICAS

5.2 Empleo

5.2.1 Desempleados y Tasa de Desempleo

Desempleados			Población en edad laboral (16-64)			Tasa de Desempleo		
Diciembre 2010	Junio 2011	Diciembre 2011	Diciembre 2010	Junio 2011	Diciembre 2011	Diciembre 2010	Junio 2011	Diciembre 2011
240	174	286	1.817	1.847	1.865	13,21	9,42	15,34

Nota: Tasa de desempleo calculada como el cociente de los desempleados entre la población entre 16 y 64 años
Fuente: Estadística de Paro Registrado, Servicio Público de Empleo Estatal (SEPE); Padrón Municipal de Habitantes, INE

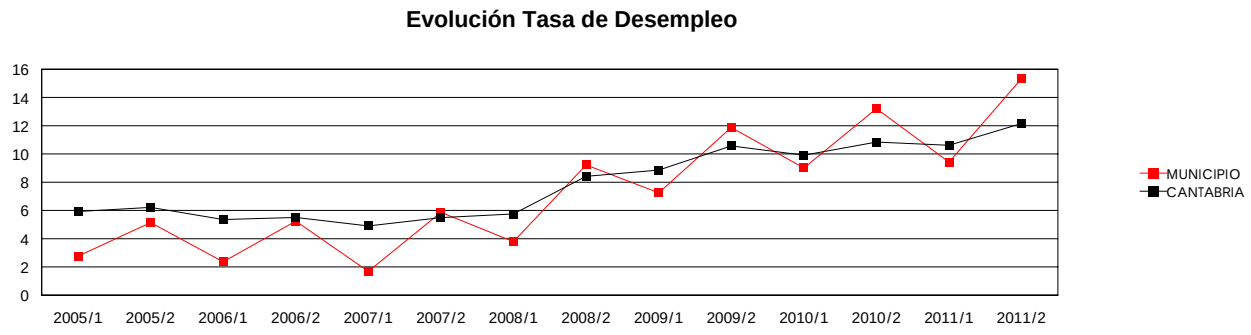

5.2.2 Afiliados a la Seguridad Social, Régimen General y Autónomos, por sectores. Diciembre (2011)

TRABAJADORES				
Agric. / Pesca	Industrial	Construcción	Servicios	Total
4	23	190	590	807

TRABAJADORES	
R. Gral.	Autónomos
428	379

Fuente: Administración General de la Seguridad Social e ICANE a partir de la explotación de microdatos de la T. G. de la Seguridad Social

5.2.3 Establecimientos, por sectores. Diciembre (2009)

ESTABLECIMIENTOS					
Agric./Pesca	Industrial	Construcción	Servicios	No consta	Total
3	10	116	389	29	547

Fuente: Directorio de Empresas y Establecimientos, ICANE

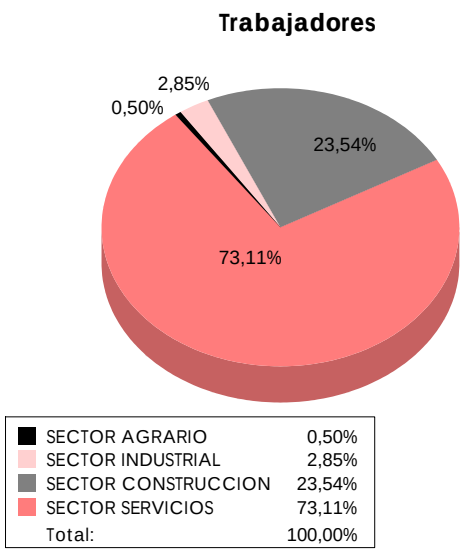

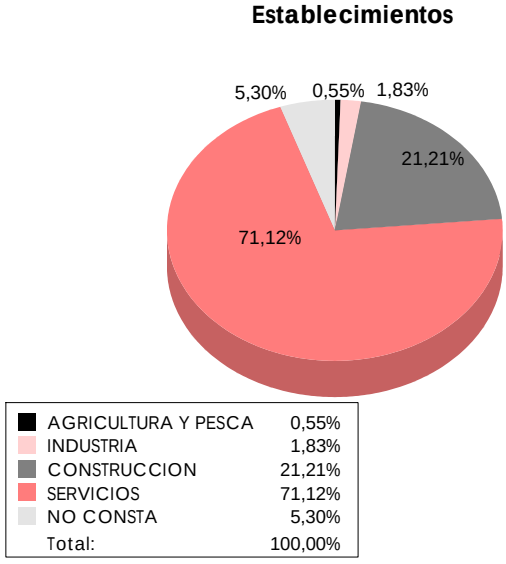

5. ECONOMIA Y ACTIVIDADES ECONOMICAS

5.3 Sectores de Actividad

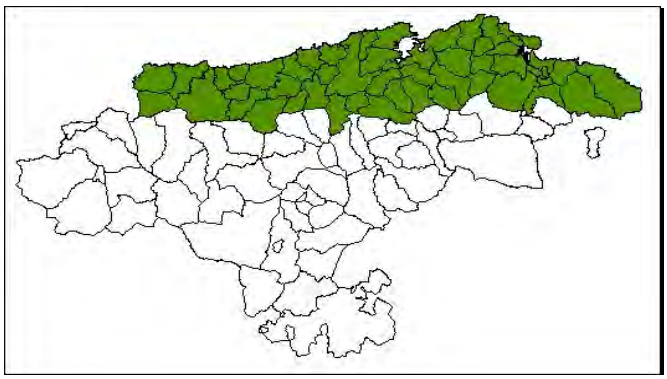

5.3.1 Agricultura, Ganadería y Pesca

Comarcas Agrarias

Comarca 1	COSTERA

Fuente: Consejería de Ganadería, Pesca y Desarrollo Rural. Gobierno de Cantabria

Medidas agrarias de superficie

Medida	Áreas			
carro	1,79	-	-	-

Fuente: Anuario de Estadística Agraria y Pesquera de Cantabria 2010, Consejería de Ganadería, Pesca y Desarrollo Rural. Gobierno de Cantabria

Establecimientos Sector Agrario. Diciembre 2009

	Forma jurídica de la empresa				
	Soc. Lim.	Soc. Anón.	Asociaciones	Resto	Total
01. Agricultura, ganaderia	-	-	-	1	1
02. Selvicultura, explotación forestal	-	1	-	-	1
05. Pesca, acuicultura	-	-	-	1	1

Fuente: Directorio de Empresas y Establecimientos, ICANE

Explotaciones agrarias. Censo 2009

	Nº de explotaciones	Superficie total (Ha)	SAU (Ha)
Con Tierras	13	173,35	109,74
Con SAU (Superficie Agrícola Utilizada)	13	173,35	109,74
Sin SAU (Superficie Agrícola Utilizada)	0	0,00	0,00

Fuente: ICANE a partir de la explotación de microdatos del Censo Agrario 2009, INE

Régimen de Tenencia de las Explotaciones con SAU. Censo 2009

Toda la SAU en Propiedad	Nº de exp.	7
	Ha con SAU	84,63
	Ha total	144,54
Toda SAU en Arrendamiento	Nº de exp.	1
	Ha con SAU	3,50
	Ha total	3,50
Toda la SAU en Aparcería	Nº de exp.	1
	Ha con SAU	1,07
	Ha total	1,07

>50% SAU en Propiedad	Nº de exp.	1
	Ha con SAU	3,40
	Ha total	6,73
>50% SAU en Arrendamiento	Nº de exp.	2
	Ha con SAU	16,01
	Ha total	16,01
>50% SAU en Aparcería	Nº de exp.	1
	Ha con SAU	1,13
	Ha total	1,50
Ningún régimen >50%	Nº de exp.	0
	Ha con SAU	0,00
	Ha total	0,00

Fuente: ICANE a partir de la explotación de microdatos del Censo Agrario 2009, INE

5. ECONOMIA Y ACTIVIDADES ECONOMICAS

5.3 Sectores de Actividad

Tamaño de las explotaciones (Has). Censo 2009

	Explotaciones SAU	Explotaciones según SAU
Sin tierras/ sin SAU	2	1
>=0,1 a <0,2	0	1
>=0,2 a <0,5	0	0
>=0,5 a <1	2	2
>=1 a <2	2	2
>=2 a <3	1	1
>=3 a <4	2	3
>=4 a <5	1	1
>=5 a <10	3	2
>=10 a <20	0	0
>=20 a <30	0	0
>=30 a <50	0	0
>=50 a <70	0	0
>=70 a <100	0	1
>=100 a <150	1	0
>=150 a <200	0	0
>=200 a <300	0	0
>=300 a <500	0	0
>=500 a <1.000	0	0
>=1.000 a <2.500	0	0
>=2.500	0	0

Fuente: ICANE a partir de la explotación de microdatos del Censo Agrario 2009, INE

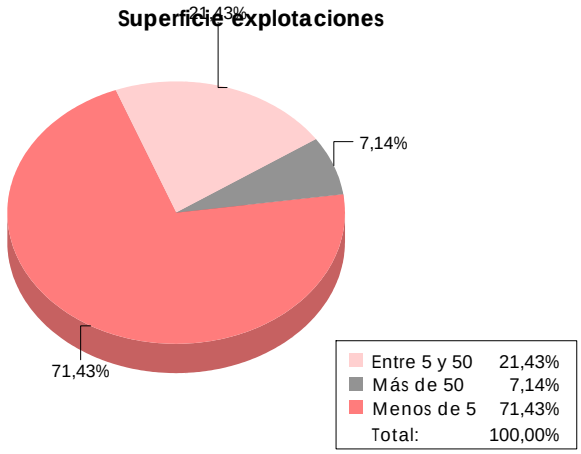

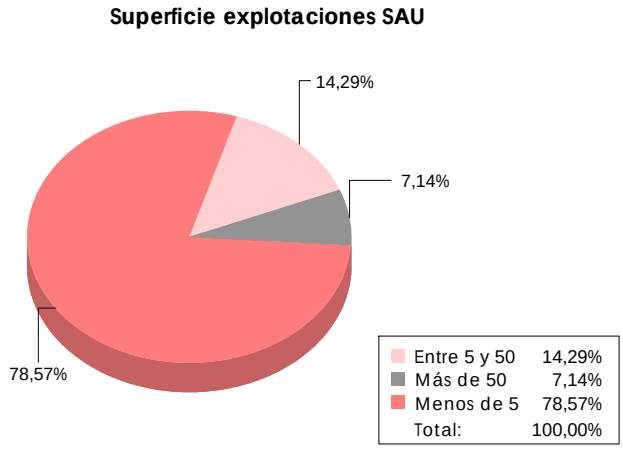

Unidades de Trabajo Año (UTA). Censo 2009

Total UTA		9,323
De asalariados	Total	0,54
	De asalariados fijos	0,38
	De asalariados	0,16
De la mano de obra familiar	Total	8,79
	Del titular	5,31
	De otros miembros	3,48
Del jefe de explotación		6,13

Fuente: ICANE a partir de la explotación de microdatos del Censo Agrario 2009, INE

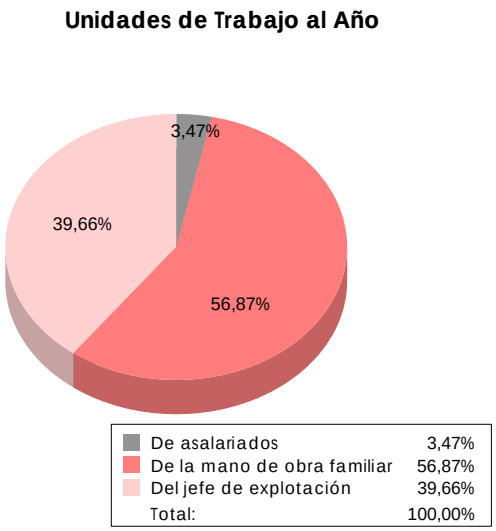

5. ECONOMIA Y ACTIVIDADES ECONOMICAS

5.3 Sectores de Actividad

Aprovechamiento de la superficie. Cultivos herbáceos y barbechos . Censo 2009

	Superficie (Ha)	Explotaciones
Cereales	0,00	0
Leguminosas	0,00	0
Patata	0,00	0
Industriales	0,00	0
Forraje	0,00	0
Hortalizas	1,12	2
Flores	0,00	0
Semillas	0,00	0
Barbecho	0,00	0
Huertos	0,03	2

Fuente: ICANE a partir de la explotación de microdatos del Censo Agrario 2009, INE

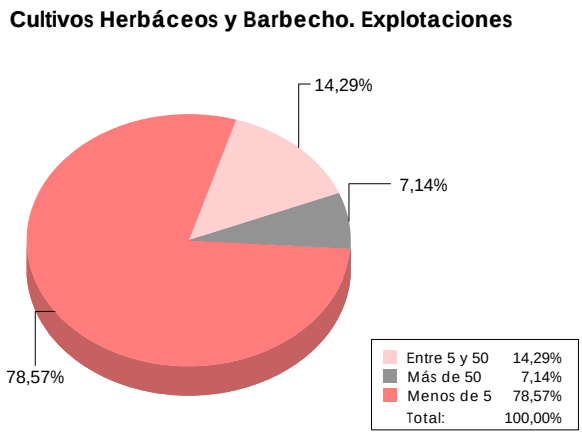

Aprovechamiento de la superficie. Cultivos leñosos (vides, frutales, olivos) . Censo 2009

	Superficie (Ha)	Explotaciones
Frutales	0,00	0
Vid	0,00	0

Fuente: ICANE a partir de la explotación de microdatos del Censo Agrario 2009, INE

Aprovechamiento de la superficie. Pastos y otras tierras . Censo 2009

	Superficie (Ha)	Explotaciones
Pastos permanentes	10,00	2
Otras tierras	63,61	5

Fuente: ICANE a partir de la explotación de microdatos del Censo Agrario 2009, INE

Unidades Ganaderas Totales	62,8

Fuente: ICANE a partir de la explotación de microdatos del Censo Agrario 2009, INE

Cabezas de ganado. Censo 2009

	Cabezas	Explotaciones
Bovinos	53	7
Ovinos	224	5
Caprinos	0	0
Porcinos	0	0
Equinos	4	2
Aves	0	0
Conejas madres	0	0
Nº de colmenas	0	0
Otros animales	84	14
Total	365	28

Fuente: ICANE a partir de la explotación de microdatos del Censo Agrario 2009, INE

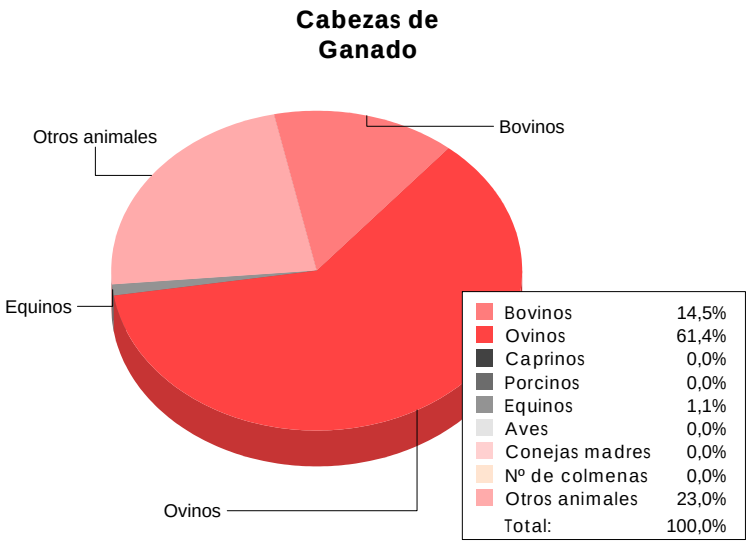

5. ECONOMIA Y ACTIVIDADES ECONOMICAS

5.3 Sectores de Actividad

Número de reses. 2010

	Explotaciones	Reses	Reses / Explot.
Vacuno	8	57	7,13
Ovino	4	276	69,00
Caprinos	-	-	0,00

Fuente: Anuario de Estadística Agraria y Pesquera de Cantabria 2010, Consejería de Ganadería, Pesca y Desarrollo Rural. Gobierno de Cantabria

Cabezas de ganado. Bovino. Censo 2009

Vacas	Lecheras	-
	Otras vacas	30
Otros bovinos de 24 meses y más	Machos	2
	Novillas	4
Bovinos de 12 a menos de 24 meses	Machos	1
	Hembras	3
Bovinos de menos de 12 meses		13

Fuente: ICANE a partir de la explotación de microdatos del Censo Agrario 2009, INE

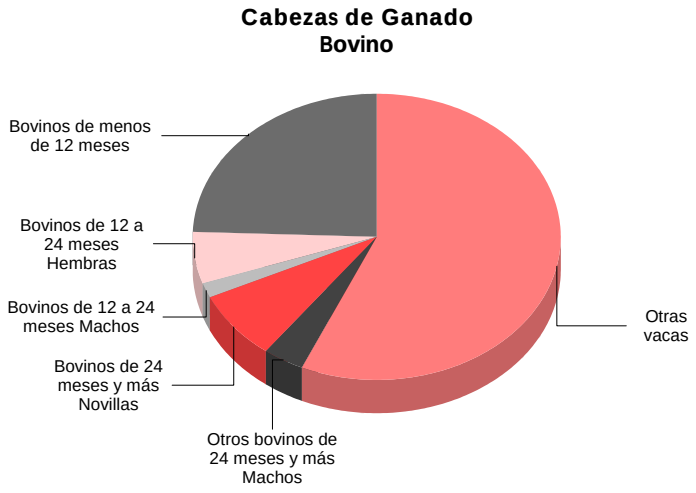

Cuota láctea

	2005-2006	2006-2007	2007-2008	2008-2009	2009-2010	2010-2011
Explotaciones	0	0	0	0	0	0
Toneladas	0	0	0	0	0	0
Tm/explotación	0,00	0,00	0,00	0,00	0,00	0,00

Fuente: Anuario de Estadística Agraria y Pesquera de Cantabria 2010, Consejería de Ganadería, Pesca y Desarrollo Rural. Gobierno de Cantabria

Censo de maquinaria. 2010

Total	11
Tractores	2
Motocultores, motosegadoras	0
Remolques	0
Otra maquinaria automotriz	0
Maquinaria arrastrada	9
Maquinaria estática	0

Fuente: Anuario de Estadística Agraria y Pesquera de Cantabria 2010, Consejería de Ganadería, Pesca y Desarrollo Rural. Gobierno de Cantabria

5. ECONOMIA Y ACTIVIDADES ECONOMICAS

5.3 Sectores de Actividad

5.3.2 Industria y actividades extractivas

Establecimientos Sector Industrial. Diciembre 2009

	Forma jurídica de la empresa				
	Sociedad Limitada	Sociedad Anónima	Asociación y otros tipos	Resto	Total
15-Industria de productos alimenticios y bebidas	2	-	-	2	4
26-Fabricación de otros productos minerales no m...	1	-	-	-	1
20-Industria de la madera y del corcho, excepto ...	-	-	-	1	1
22-Edición, artes gráficas y reproducción de sop...	-	-	1	-	1
28-Fabricación de productos metálicos, excepto m...	2	-	-	1	3

Establecimientos Sector Energético. Diciembre 2009

	Forma jurídica de la empresa				
	Soc. Lim.	Soc. Anón.	Asociaciones	Resto	Total
					-

Establecimientos Actividades Extractivas. Diciembre 2009

	Forma jurídica de la empresa				
	Soc. Lim.	Soc. Anón.	Asociaciones	Resto	Total
					-

Fuente: Directorio de Empresas y Establecimientos. ICANE 2009

5. ECONOMIA Y ACTIVIDADES ECONOMICAS

5.3 Sectores de Actividad

5.3.3 Construcción

Establecimientos Construcción. Diciembre 2009

	Forma jurídica de la empresa				
	Soc. Lim.	Soc. Anón.	Asociaciónes	Resto	Total
45. Construcción	74	5	-	37	116

Fuente: Directorio de Empresas y Establecimientos. ICANE 2009

Licencias de obra

AÑO	NUEVA PLANTA			REHABILITACION				DEMOLICION TOTAL
				EN EDIFICIOS			EN LOCALES	
	Total	Con demolición previa	Sin demolición	Total	Con demolición parcial previa	Sin demolición		
1998	24	0	24	0	0	0	0	0
1999	35	2	33	1	0	1	0	0
2000 *	39	0	39	0	0	0	0	0
2001 *	7	0	7	1	1	0	0	0
2002	7	0	7	2	1	1	0	0
2003 *	13	0	13	3	3	0	2	0
2005 *	12	0	12	1	1	0	2	0
2007	5	1	4	0	0	0	0	0
2008	2	0	2	2	1	1	4	0
2009 *	0	0	0	0	0	0	2	0
2010 *	1	0	1	1	0	1	2	0
2011	0	0	0	0	0	0	5	0

* Datos estimados, faltan meses

Fuente: Edificios, superficie y viviendas según tipo de obra, Ministerio de Fomento a través de la Delegación del Gobierno en Cantabria

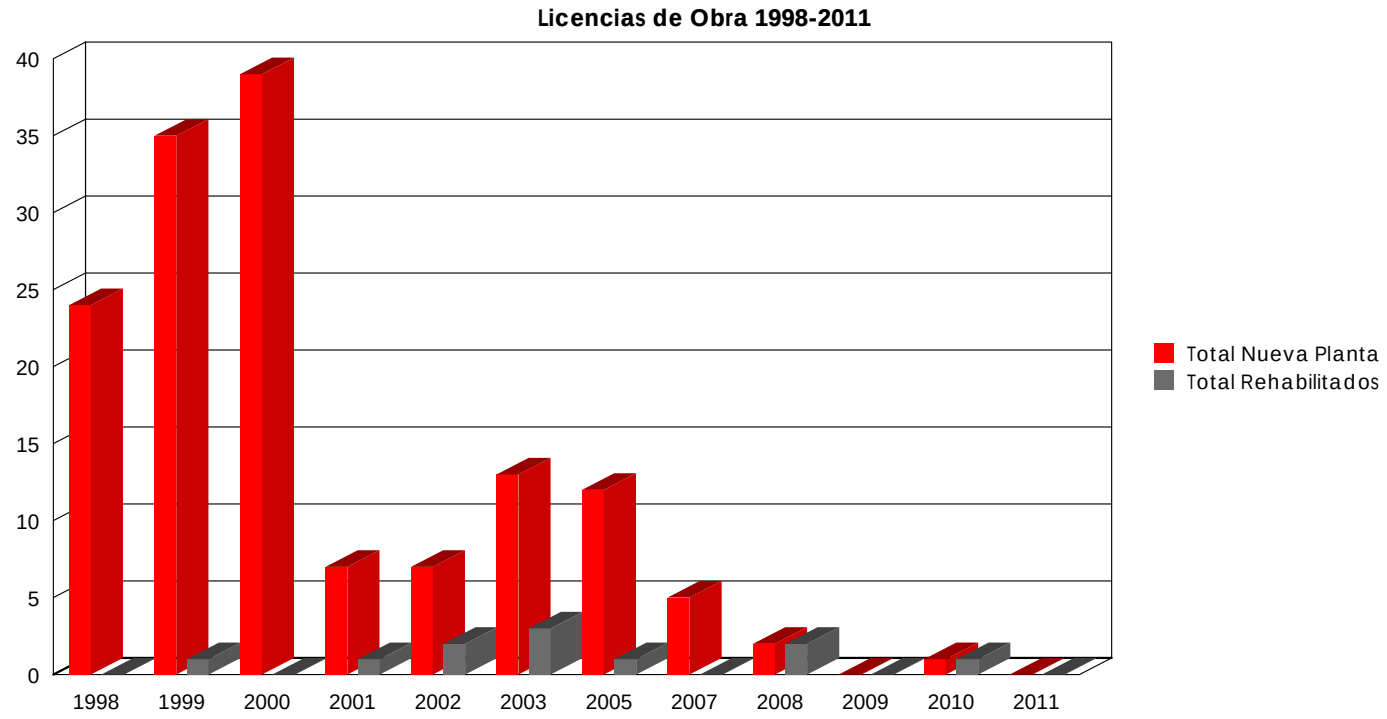

5. ECONOMIA Y ACTIVIDADES ECONOMICAS

5.3 Sectores de Actividad

Edificios, superficie y viviendas segun tipo de obra

AÑO	EDIFICACION DE NUEVA PLANTA					OBRAS DE REHABILITACIÓN		OBRAS DE DEMOLICIÓN	
	EDIFICIOS A CONSTRUIR		SUPERFICIE A CONSTRUIR		VIVIENDAS				
	Residenciales	No residenciales	En edificios residenciales	En edificios no residenciales		Edificios	Viviendas	Edificios	Viviendas
1998	31	0	61.611	0	632	0	0	0	0
1999	51	0	98.972	0	956	1	4	2	2
2000	68	0	167.344	0	1.437	0	0	0	0
2001	11	0	17.747	0	106	1	1	0	0
2002	13	0	38.909	0	305	2	2	0	0
2003	34	0	39.101	0	295	3	6	0	0
2005 *	24	0	33.400	0	307	1	1	0	1
2007	6	0	13.779	0	128	0	0	1	0
2008	8	0	26.313	0	204	3	10	0	0
2009	0	0	0	0	0	0	0	0	0
2010	1	0	275	0	1	1	0	0	0
2011	0	0	0	0	0	0	0	0	0

* Datos estimados, faltan meses

Fuente: Edificios, superficie y viviendas según tipo de obra, Ministerio de Fomento a través de la Delegación del Gobierno en Cantabria

5.3.4 Comercio

Empresas sector comercio. Diciembre 2009

	Forma jurídica de la empresa				
	Soc. Lim.	Soc. Anón.	Asociaciones	Resto	Total
51.Comercio al por mayor e intermediario...	5	1	-	2	8
52.Comercio al por menor, excepto el com...	40	4	-	57	101
50.Venta, mantenimiento y reparación de ...	2	-	-	3	5

Fuente: Directorio de Empresas y Establecimientos. ICANE 2009

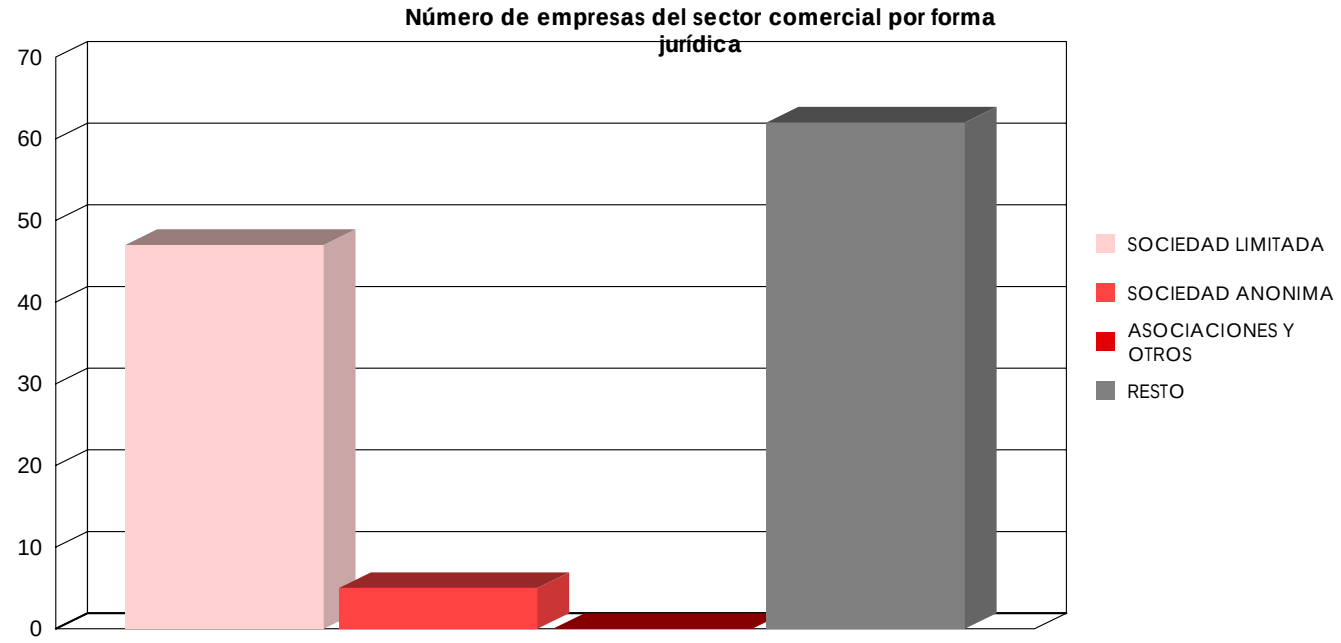

5. ECONOMIA Y ACTIVIDADES ECONOMICAS

5.3 Sectores de Actividad

5.3.5 Turismo

Zonas Turísticas

TRASMIERA

Plazas de alojamiento. 2011

Total	10.079

Hoteles. 2011

Número	22
Nº de habitaciones	961
Nº de plazas	1.779

Hostales y pensiones. 2011

Número	9
Nº de habitaciones	144
Nº de plazas	265

Viviendas rurales. 2011

Número	4
Nº de habitaciones	52
Nº de plazas	127

Campings. 2011

Número	5
Nº Parcelas	1.996
Nº de plazas	7.140

- Sin dotación

Hostelería. 2011

Restaurantes	30
Cafeterias	17
Bares y Pubs	69

Empresas. 2011

Agencias de viajes	-
Turismo rural / turismo	1

Apartamentos. 2011

Número	12
Nº de plazas	768

Plazas de alojamiento

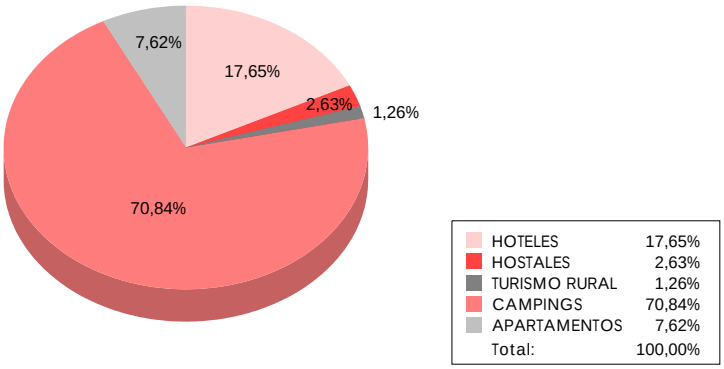

Fuente: ICANE, a partir de explotación de microdatos del Directorio de Establecimientos Turísticos de la Dirección General de Turismo. Consejería de Innovación, Industria, Turismo y Comercio, Gobierno de Cantabria 2011

6. CULTURA Y DEPORTES

6.1 Cultura

6.1.1 Patrimonio Cultural. 2012

Monumentos, Jardines Históricos, Bienes muebles y Lugares Culturales	5
Conjuntos Históricos	2
Zonas Arqueológicas	-

Bienes de Interés Local	-

Bienes Inventariados	6

Museos	-
Galerías de arte	-
Salas de exposiciones	-

- Sin dotación

Fuente: ICANE, a partir de datos de la Consejería de Educación, Cultura y Deporte. Gobierno de Cantabria 2012

6.1.2 Bienes de Interes Cultural. 2012

Monumentos

Nombre	Estado	Entorno	Estado entorno
Casa para Obdulia Bonifaz (Palacio del Marqués de Albaicín), en Noja	Declarado	NO	-
Casa-palacio de Zilla, en Noja	Declarado	NO	-
Molino de Joyel, en la marisma de Joyel.	Incoado	NO	-
Molino de Victoria, en la marisma de Victoria	Declarado	NO	-
Torre de los Velasco, en Noja	Declarado	NO	-

- Sin dotación

Zonas Arqueológicas

Nombre	Estado	Entorno	Estado Entorno
-	-	-	-

- Sin dotación

Conjuntos Históricos

Nombre	Estado
Camino de Santiago de la Costa o del Norte a su paso por Cantabria.	Incoado
Camino de Santiago (una zona de Cantabria)	Declarado

- Sin dotación

Bienes Muebles

Nombre	Estado	Lugar de origen	Municipio origen
-	-	-	-

- Sin dotación

Jardines Históricos

Nombre	Estado
-	-

- Sin dotación

Lugares Culturales

Nombre	Estado
-	-

- Sin dotación

Lugares Naturales

Nombre	Estado
-	-

- Sin dotación

6.1.3 Bienes de interes local. 2012

Nombre	Estado
-	-

- Sin dotación

6.1.4 Bienes inventariados. 2012

Nombre	Estado
Casona de Assas, en Noja	Declarado
Chalet para D. Manuel Morales, en Noja	Declarado
Casa-palacio de Venero., en Noja	Declarado
Ermita de San Juan, en el Barrio de Ris	Declarado
Ermita de San Nicolás en el Barrio de El Brusco	Declarado
Ermita de San Pedro, en la Isla de San Pedruco	Declarado

- Sin dotación

Fuente: ICANE, a partir de datos de la Consejería de Educación, Cultura y Deporte. Gobierno de Cantabria 2012

6. CULTURA Y DEPORTES

6.2 Deporte

6.2.1 Instalaciones deportivas. 2005

Pistas polideportivas	8
Pabellones polideportivos	1
Boleras / pistas de petanca	1
Campos de fútbol	2
Piscinas	30
Pistas de atletismo	-
Pistas de tenis / padel	13
Gimnasios y salas polivalentes	4
Campos de golf	-
Explanadas polivalentes	-
Campos de tiro	-
Frontón / frontenis	1
Squash	-
Circuitos permanentes de motor	1
Velódromos / circuitos de bicicleta	-
Otras	3
Total	64

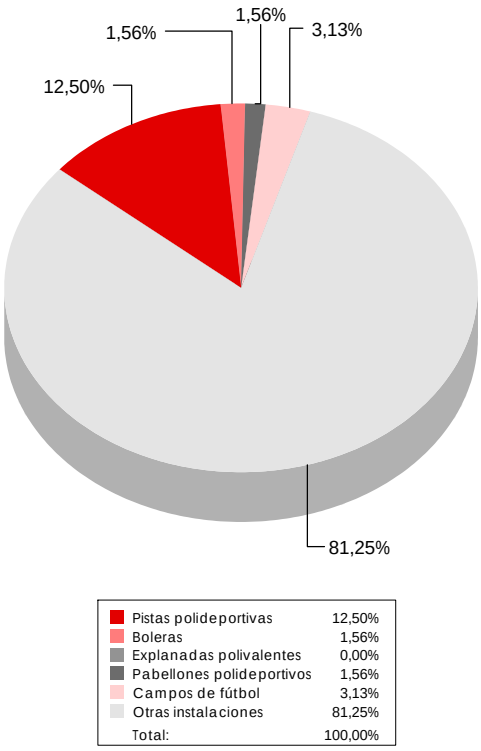

- Sin dotación

Fuente: Censo de Instalaciones deportivas de Cantabria. Conserjería de Educación, Cultura y Deporte. Gobierno de Cantabria 2005

7. JUSTICIA

Partido Judicial	SANTOÑA
Tribunal Superior de Justicia de Cantabria	Santander
Audiencia	Santander
Registro Civil	Santander / Torrelavega
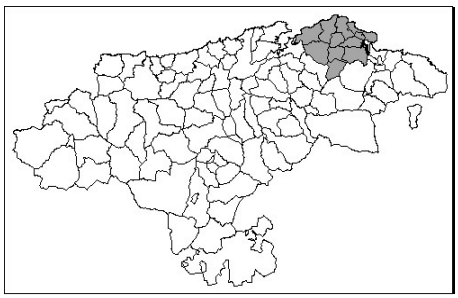
Fuente: Gerencia Provincial de Cantabria. Ministerio de Justicia