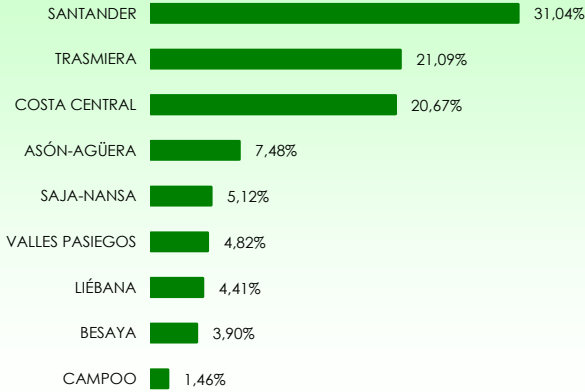


La distribución de las pernотaciones del mes de septiembre por zonas turísticas ha sido la siguiente:



Mapa 1. Estancia media y plazas por categorías

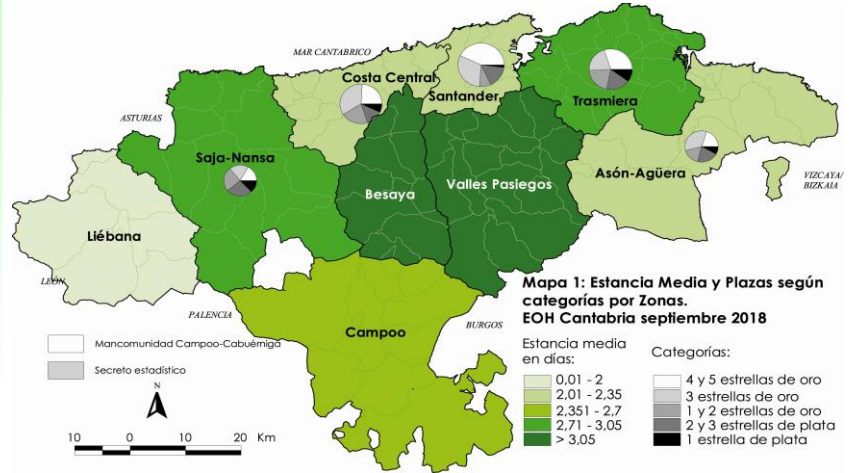
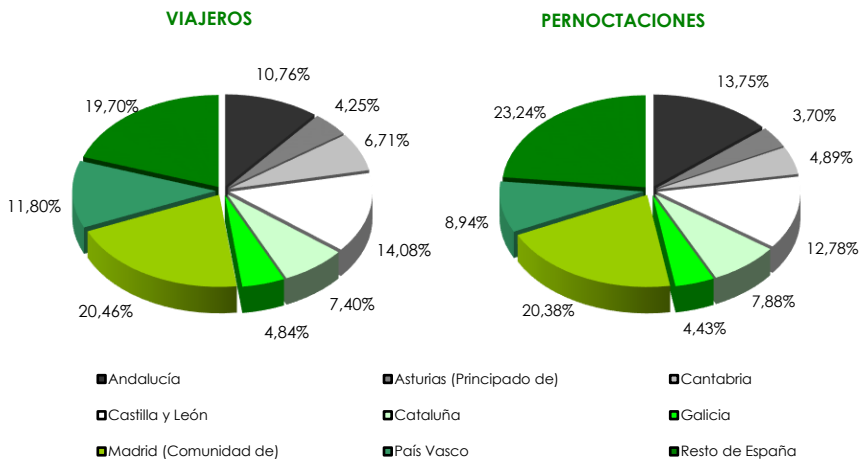
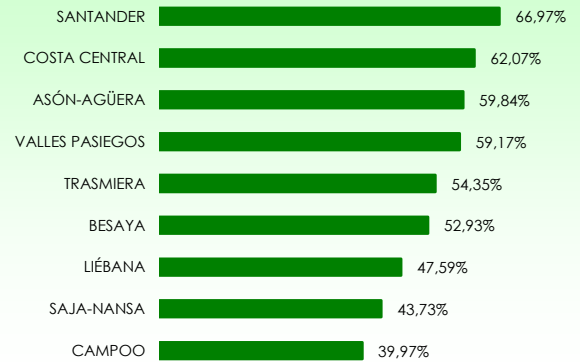


Gráfico 1. Viajeros y pernотaciones según procedencia



Los grados de ocupación por zonas turísticas en el mes de septiembre han sido los siguientes:



Mapa 2. Grado de ocupación y pernотaciones por categoría

