Explotación Estadística
Padrón Municipal de Habitantes
Cantabria 2012

Instituto Cántabro de ESTADÍSTICA

Esta octava edición de la *Explotación Estadística del Padrón Municipal de Habitantes* pretende continuar dando a conocer la realidad demográfica de la Comunidad Autónoma de Cantabria.

Como en pasadas ediciones, se aporta información referente al conjunto de la región, a cada área y zona demográfica, sobre los 102 municipios cántabros, desagregada a escala inframunicipal para los distritos y secciones censales de los municipios de más de 20.000 habitantes y para cada uno de los núcleos de población recogidos en el Nomenclátor del Instituto Nacional de Estadística.

En cada una de las escalas territoriales presentadas anteriormente se ha realizado un análisis demográfico con el afán de facilitar la comprensión de las características básicas de la población y el poblamiento de Cantabria. Estos análisis se apoyan en cálculos de tasas e índices demográficos y se complementan con cartografía.



Índice

1. METODOLOGÍA 5
   - 1.1 Introducción 7
   - 1.2 Ámbito de estudio 7
   - 1.3 Tasas e Índices 9
   - 1.4 Glosario 11

2. ESCALA REGIONAL 13
   - 2.1 Cantabria en el contexto español 15
   - 2.2 Cantabria en el contexto del Arco Atlántico Europeo 19
   - Anexos. Tablas y Mapas 23

3. ÁREAS Y ZONAS DEMOGRÁFICAS 29
   - 3.1 Las áreas y zonas demográficas de Cantabria. La población y su distribución en el territorio 31
   - Anexos. Tablas y Mapas 35

4. ESCALA MUNICIPAL 47
   - 4.1 La Población de los municipios de Cantabria 49
   - 4.2 Autoctonía y Aloctonía de la población de los municipios de Cantabria 52
   - Anexos. Tablas y Mapas 55

5. ESCALA INFRAMUNICIPAL 81
   - 5.1 Distritos y secciones censales de los municipios mayores de 20.000 habitantes 83
   - 5.2 Nomenclátor de población 85
   - Anexos. Tablas y Mapas 87



I. METODOLOGÍA

- 1.1 Introducción
- 1.2 Ámbito de estudio
  - 1.2.1 Escala Regional
  - 1.2.2 Escala Áreas y Zonas Demográficas
  - 1.2.3 Escala Municipal
  - 1.2.4 Escala Inframunicipal
- 1.3 Tasas e Índices
- 1.4 Glosario



1.1 INTRODUCCIÓN

El Instituto Cántabro de Estadística (ICANE) realiza la explotación estadística para Cantabria de los microdatos del Padrón Municipal de Habitantes. Dichos datos son facilitados por el Instituto Nacional de Estadística (INE), gracias al Acuerdo Marco sobre cooperación estadística e intercambio de información firmado anualmente entre ambas instituciones.

Esta publicación parte de las cifras de población, a fecha 1 de enero de 2012, declaradas oficiales mediante Real Decreto 1697/2012 de 21 de diciembre, publicado en el BOE el 29 de diciembre de 2012.

La *Explotación estadística del Padrón Municipal de Habitantes. Cantabria 2012* se divide en cinco capítulos, dedicándose el primero a la Metodología y los restantes abordan diferentes escalas de estudio.

1.2 ÁMBITO DE ESTUDIO

1.2.1 ESCALA REGIONAL

La escala regional se aborda en el capítulo 2, presentando un análisis comparativo de los resultados de España y de las regiones españolas y francesas más cercanas a la región. Las regiones analizadas son las siguientes:

- España: Galicia, Principado de Asturias, Cantabria, País Vasco, Comunidad Foral de Navarra y La Rioja.
- Francia: Aquitania (*Aquitania)* Poitou-Charentes, Pays de la Loire (*País del Loira*) Bretagne (*Bretaña)*.

1.2.2 ESCALA ÁREAS Y ZONAS DEMOGRÁFICAS

La Comunidad Autónoma de Cantabria no cuenta con una comarcalización oficial, existiendo delimitaciones para diferentes ámbitos como el sanitario, educativo o turístico. Para el estudio demográfico se han utilizado las agrupaciones planteados por el Catedrático en Geografía Humana de la Universidad de Cantabria Pedro Reques Velasco, basadas en características demográficas y sociales comunes.

Este autor establece unas unidades de estudio llamadas Áreas Demográficas, divididas a su vez en Zonas Demográficas, en su publicación "*Población y Territorio en Cantabria*[1]". En el capítulo 3 se ofrecen datos de estas zonas y áreas demográficas.

1.2.3 ESCALA MUNICIPAL

La escala municipal se analiza en el capítulo 4 donde se desagrega la información para los 102 municipios de Cantabria, facilitando así la comparativa de las diferencias y semejanzas entre los mismos.

1.2.4 ESCALA INFRAMUNICIPAL

En el quinto y último capítulo de esta publicación se analiza la información de entidades menores al municipio, dividiéndose en dos apartados, distritos y secciones censales por un lado y núcleos de población por otro.

Nivel distrito y sección censal
En este caso se analizan los municipios con una población superior a los 20.000 habitantes que son Santander, Torrelavega, Camargo, Castro-Urdiales y Piélagos. En estos municipios se concentra más de la mitad de la población de Cantabria (un 54,07%) y de las secciones censales de toda la región (un 53,56%).

En dichos municipios la sección censal es el área geográfica más reducida de la que se disponen datos, ya que en la mayoría de los municipios restantes esta unidad es el núcleo de población, formando la agrupación de varios de ellos las secciones y distritos censales.

Nivel núcleo de población
En este apartado se ofrece el Nomenclátor del Instituto Nacional de Estadística organizado alfabéticamente por núcleo. Junto al dato del número de empadronados por sexo se ofrece información de la entidad singular y del municipio al que pertenece. Hay que tener en cuenta que de esta relación se excluye el poblamiento diseminado.

[1] REQUES VELASCO, P. (1997): *Población y Territorio en Cantabria*. Universidad de Cantabria, Asamblea Regional de Cantabria, 310 pags.

Área	Zona demográfica	Municipio
Área costera	C1: Municipio de Santander	Santander
	C2: Arco Metropolitano de Santander	El Astillero, Camargo, Marina de Cudeyo, Ribamontán al Mar y Santa Cruz de Bezana.
	C3: Área de influencia urbana de Santander	Castañeda, Entrambasaguas, Liérganes, Medio Cudeyo, Penagos, Piélagos, Puente Viesgo, Ribamontán al Monte, Riotuerto, Santa María de Cayón y Villaescusa.
	C4: Área de Torrelavega	Cartes, Miengo, Polanco, Reocín, Santillana del Mar, Suances y Torrelavega.
	C5: Comarca Costera Occidental	Alfoz de Lloredo, Comillas, Ruiloba, San Vicente de la Barquera, Udías, Valdáliga y Val de San Vicente.
	C6: Comarca Costera Oriental	Ampuero, Argoños, Arnuero, Bárcena de Cicero, Bareyo, Castro-Urdiales, Colindres, Escalante, Guriezo, Hazas de Cesto, Laredo, Liendo, Limpias, Meruelo, Noja, Santoña, Solórzano y Voto.
Valles interiores	I1: Liébana	Cabezón de Liébana, Camaleño, Cillorigo de Liébana, Peñarrubia, Pesaguero, Potes, Tresviso, Vega de Liébana y Lamasón.
	I2: Valle del Nansa	Polaciones, Rionansa, Tudanca y Herrerías.
	I3: Valle del Saja	Cabezón de la Sal, Cabuérniga, Mazcuerras, Ruente y Los Tojos.
	I4: Valle alto y medio del Besaya	Anievas, Arenas de Iguña, Bárcena de Pie de Concha, Cieza, Los Corrales de Buelna, Molledo y San Felices de Buelna.
	I5: Valle medio del Pas y Valle del Pisueña	Corvera de Toranzo, Santiurde de Toranzo, Saro, Selaya, Villacarriedo y Villafufre.
	I6: Alto Asón	Arredondo, Ramales de la Victoria, Rasines, Ruesga, Soba y Valle de Villaverde.
	I7: Valles altos del Pas y del Miera	Luena, Miera, San Pedro del Romeral, San Roque de Riomiera y Vega de Pas.
	I8: Campoo y los Valles del Sur	Campoo de Yuso, Campoo de Enmedio, Hermandad de Campoo se Suso, Pesquera, Reinosa, Las Rozas de Valdearroyo, San Miguel de Aguayo, Santiurde de Reinosa, Valdeolea, Valdeprado del Río y Valderredible.

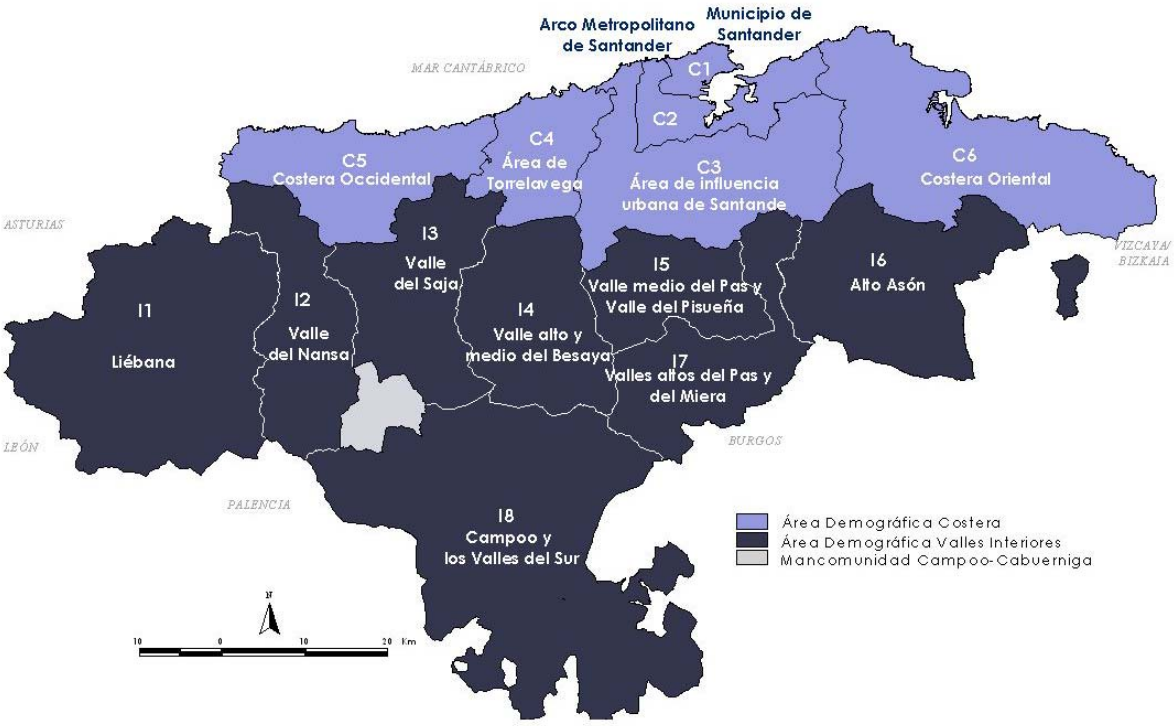

Cuadro 1.2: Santander. Distritos y Secciones Censales 2012

Distrito	Nombre distrito	Secciones
1	Centro	1-11
2	Cazoña, Cuatro Caminos, Camilo Alonso Vega, San Fernando, General Dávila	1-27
3	General Dávila este, Alto Miranda, Menéndez Pelayo, Tetuán, Santa Lucía, Vía Cornelia	1-15
4	Puerto Chico, Sardinero, Las Llamas, Los Castros este	1-14
5	El Puerto, Barrio Pesquero, Castilla-Hermida, Correos	1-15
6	Valdecilla, Calle Alta, Vargas, Estaciones	1-14
7	Los Castros oeste, Monte sur, Albericia	1-23
8	Peñacastillo, Montaña, Alisal, Albericia, San Román, Monte, Cueto	1-28

Fuente: ICANE a partir del INE.

Cuadro 1.3: Torrelavega. Distritos y Secciones Censales 2012

Distrito	Nombre distrito	Secciones
1	Centro, El Zapatón	1-14
2	Torrelavega ciudad, Barrio El Cerezo	1-9
3	Duales, Ganzo, Torres	1-12
4	Sierrapando, Campuzano, Tanos, Lamontaña, Viérnoles	1-9
5	Barreda	1-3

Fuente: ICANE a partir del INE.

Cuadro 1.4: Camargo. Distritos y Secciones Censales 2012

Distrito	Nombre distrito	Secciones
1	Maliaño, Murieras	1-15
2	Herrera, Cacicedo, Igollo	1-3
3	Revilla, Camargo, Escobedo	1-3

Fuente: ICANE a partir del INE.

Cuadro 1.5: Castro-Urdiales. Distritos y Secciones Censales 2012

Distrito	Nombre distrito	Secciones
1	Casco Urbano Castro-Urdiales	1-3
2	Oriñón, Islares, Cérdigo, Allendelagua, Urdiales, Campijo, Chorrillo	1-13
3	Montealegre, Helguera, Sámano, Mioño, Larseca, Santullán, Lusa, Ontón, Campoquerra,Otanes, Setares, Baltezana, La Helguera, Talledo	1-5

Fuente: ICANE a partir del INE.

Cuadro 1.6: Piélagos. Distritos y Secciones Censales 2012

Distrito	Nombre distrito	Secciones
1	Barcenilla, Carandia, Parbayón, Quijano, Renedo, Vioño, Zurita	1-5
2	Arce, Boo, Liencres, Mortera, Oruña	1-7

Fuente: ICANE a partir del INE.

1.3 TASAS E ÍNDICES

Densidad de población

$$D = P_t / S$$

D: Densidad de Población
P_t: Población total
S: Superficie

Número de habitantes de un territorio por cada kilómetro cuadrado.

Edad media

$$E_d = \sum_{i=1}^{n} (P_a x a_x) / P_t$$

E_d: Edad Media
P_a: Población de cada edad
a_x: Edad (año a año)
P_t: Población total

Media aritmética de las edades de los individuos que componen una población.

Se trata de un indicador sintético estructural que se calcula a través del valor resultante de la suma de todas las edades de los individuos que componen una población ponderada por los efectivos de cada edad y dividida entre el número de personas que la constituyen.

Estructura de la población

Se estudia mediante un diagrama triangular o gráfico ternario, que permite establecer la pertenencia de un espacio a un determinado intervalo mediante su comparación con los valores medios de la región en la que se encuentra.

En la estructura de población se establecen siete posibles intervalos:

1. Mayor proporción de jóvenes y menor proporción de adultos y viejos.
   $J > \bar{x}; A < \bar{x}; V < \bar{x}$
2. Mayor proporción de jóvenes y de adultos y menor proporción de viejos adultos.
   $J > \bar{x}; A > \bar{x}; V < \bar{x}$
3. Mayor proporción de adultos y menor de jóvenes y viejos adultos.
   $J < \bar{x}; A > \bar{x}; V < \bar{x}$
4. Mayor proporción de adultos y de viejos y menor de jóvenes.
   $J < \bar{x}; A > \bar{x}; V > \bar{x}$
5. Mayor proporción de viejos y menor de jóvenes y adultos.
   $J < \bar{x}; A < \bar{x}; V > \bar{x}$
6. Mayor proporción de viejos con un porcentaje superior al 30%.
   $J < \bar{x}; A < \bar{x}; V > 30\%$
7. Mayor proporción de jóvenes y viejos y menor de adultos.
   $J > \bar{x}; A < \bar{x}; V > \bar{x}$

J= % de Jóvenes (< 15 años) respecto del total municipal
A= % de Adultos (15-65 años) respecto del total municipal
V= % de Viejos (>65 años) respecto del total municipal

$\bar{x}$ Media de Cantabria

Estructura por Aloctonía y Autoctonía

Para el estudio de la estructura de la población por autoctonía (nacidos en Cantabria) y aloctonía (nacidos fuera de Cantabria) de un territorio determinado se utiliza un diagrama triangular o gráfico ternario que permite establecer la pertenencia de dichos espacios a un intervalo mediante su comparación con los valores medios de la región en la que se encuentra. En la estructura se establecen tres posibles intervalos:

1. Mayor proporción de nacidos en Cantabria y residentes en el mismo municipio de nacimiento.
   $MM > \bar{x}; DM < \bar{x}; F < \bar{x}$
2. Mayor proporción de nacidos en Cantabria y residentes en distinto municipio al de nacimiento.
   $MM < \bar{x}; DM > \bar{x}; F < \bar{x}$
3. Mayor proporción de nacidos en otra comunidad autónoma.
   $MM < \bar{x}; DM < \bar{x}; F > \bar{x}$

MM= % de Nacidos en el mismo municipio de residencia en Cantabria
DM= % de Nacidos en Cantabria en distinto municipio al de residencia
F= % de Nacidos fuera de Cantabria.

$\bar{x}$ Media de Cantabria

Índice de dependencia

$$I_d = (P_{<15} + P_{>64}) / P_{15-64} * 100$$

I_d: Índice de dependencia
$P_{<15}$: Población menor de 15 años
$P_{>64}$: Población mayor de 64 años
P_{15-64}: Población de 15 a 64 años

Porcentaje de jóvenes menores de 15 años y viejos mayores de 64 por cada 100 adultos. Muestra la relación entre las personas dependientes (se consideran las menores de 15 años más las mayores de 65) entre las no dependientes (personas entre 15 y 64 años) por cada 100 adultos. Establece la relación entre el grupo de población potencialmente activa y los grupos económicamente dependientes.

Índice de longevidad

$$I_t = P_{>74} / P_{>64} * 100$$

I_t: Índice de longevidad
$P_{>74}$ Población mayor de 74 años
$P_{>64}$: Población mayor de 64 años

Porcentaje de población mayor de 74 años por cada 100 mayores de 64 años.

Este indicador específico del fenómeno de envejecimiento demográfico permite medir la composición y el grado de supervivencia de los ancianos.

Índice de recambio

$$I_r = P_{>74} / P_{0-9} * 100$$

I_r: Índice de recambio
$P_{>74}$: Población mayor de 74 años
$P_{<10}$: Población menor de 10 años

Porcentaje de personas mayores de 74 años por cada 100 menores de 10 años.

Índice de tendencia

$$I_t = P_{0-4} / P_{5-9} * 100$$

I_t: Índice de tendencia
P_{0-4}: Población menor de 4 años
P_{5-9}: Población de 5 a 9 años

Porcentaje de población de 0 a 4 años por cada 100 de 5 a 9 años.

El índice de tendencia es un indicador de la dinámica demográfica. Cuando los valores

son inferiores a 100 habitantes apunta a un descenso de la natalidad, a un menor crecimiento demográfico y a un envejecimiento de la población.

Tasa anual de crecimiento

$$P_t = P_0(1+r)^t * 100$$

$$r = (\sqrt[t]{P_t / P_o} - 1) * 100$$

P_t: Población final
P_o: Población al inicio del periodo
r: Tasa anual media de crecimiento
t: Número de años del periodo

Es la tasa de crecimiento anual medio acumulativo expresada en tanto por 100. Refleja el crecimiento geométrico o compuesto de una población. Permite calcular el crecimiento medio producido en un año a lo largo de un periodo determinado.

Tasa de envejecimiento

$$T_e = P_{>64} / P_t * 100$$

T_e: Tasa de envejecimiento
$P_{>64}$: Población mayor de 64 años
P_t: Población total

La Tasa de envejecimiento refleja el peso relativo en tantos por ciento de los mayores de 64 años en relación a la población total de un lugar. Es por tanto el porcentaje de personas de 65 y más años por cada 100 habitantes.

Tasa de juventud

$$T_j = P_{<15años} / P_t * 100$$

T_j: Tasa de juventud
$P_{<15\ años}$: Población menor de 15 años
P_t: Población total

La Tasa de juventud refleja el peso relativo en tanto por ciento de los jóvenes menores de 15 años en relación a la población total de un lugar. Por tanto, es el porcentaje de jóvenes menores de 15 años por cada 100 habitantes.

Tasa de masculinidad

$$T_m = P_m / P_t * 100$$

T_m: Tasa de masculinidad
P_m: Población masculina
P_t: Población total

Peso relativo (en tanto por ciento) de los hombres en relación a la población total. Número de hombres por cada 100 habitantes.

1.4 GLOSARIO

Autoctonía: Residentes en la misma comunidad de nacimiento.

Aloctonía: Residentes en otra comunidad autónoma distinta a la de nacimiento.

Densidad de Población: es la relación entre el número de habitantes y el tamaño de una determinada área. Así, una elevada población en un espacio reducido dará lugar a una densidad de población muy alta y, sin embargo, esa misma población repartida en un territorio más extenso dará lugar a densidades más bajas.

Edad: La edad del habitante es el intervalo de tiempo transcurrido desde la fecha de nacimiento hasta la fecha padronal, expresada en años.

Nacionalidad: Estado propio de la persona nacida o naturalizada en una nación. En el caso de doble nacionalidad, si una de ellas es la española se toma ésta.

Población de hecho: Población de derecho, compuesta por la población presente (residentes en el municipio que en la fecha de realización del Censo o Padrón están presentes en él) y la ausente (personas que, aunque habitualmente residen en el domicilio en el que se pasa el Censo o Padrón, en el momento de realizar éste no están presentes en él).

Pirámide de población: o también llamada pirámide de edades, consiste en una representación gráfica que agrupa en "clases" (los grupos de edades por sexos) a un conjunto de valores ("individuos") y observa con qué "frecuencia" se repiten los valores de cada clase.

Una pirámide de población es un histograma de frecuencias, o más correctamente de dos frecuencias: una para los hombres y otra para las mujeres, enfrentadas. Las edades se representan en el eje vertical (o de las ordenadas) y los efectivos en el horizontal (o de abscisas). Siempre se sitúan a la izquierda los hombres y a la derecha las mujeres. Cada grupo de edad (normalmente grupos quinquenales de edad) da lugar a un rectángulo cuya longitud varía según el número de efectivos.

2. ESCALA REGIONAL

- 2.1 Cantabria en el contexto español
  - 2.1.1 Evolución de la población
  - 2.1.2 Estructura por sexo y edad
  - 2.1.3 Autoctonía y aloctonía
- 2.2 Cantabria en el contexto del Arco Atlántico Europeo
  - 2.2.1 Tamaño de las regiones y densidad de población
  - 2.2.2 Estructura por sexo y edad
- Anexos: Tablas y Mapas



2.1 CANTABRIA EN EL CONTEXTO ESPAÑOL

2.1.1 EVOLUCIÓN DE LA POBLACIÓN

Los residentes en Cantabria a 1 de enero de 2012 son 593.861 habitantes, lo que representa el 1'26% de la población española.

El crecimiento de la población durante el último año, entre el 1 de enero de 2011 y el 1 de enero de 2012, ha sido de apenas un 0'12%, poco más de 700 habitantes, lo que supone la variación interanual más baja de la década. La tasa de crecimiento medio anual de los últimos cinco años desciende al 0'7%.

Para el conjunto de España el crecimiento es ligeramente superior al de Cantabria, la variación interanual se sitúa en 0'16%, y la media anual del periodo 2007-2012 es del 0'9%.

Cuadro 2.1: Población 2007-2012

Año	Cantabria	España
2007	572.824	45.200.737
2008	582.138	46.157.822
2009	589.235	46.745.807
2010	592.250	47.021.031
2011	593.121	47.190.493
2012	593.861	47.265.321

Fuente: ICANE a partir del Padrón Municipal de Habitantes, INE.

Durante el periodo comprendido entre el 1 de enero 2010 y el 1 de enero de 2011 el crecimiento de la población de Cantabria se asoció, por primera vez desde 2004, a un mayor aumento de la población española que de la extranjera, sin embargo, en 2012 el crecimiento vuelve a estar relacionado con el colectivo de extranjeros, el número de habitantes españoles apenas crece un 0'08% frente al 0'82% de los no españoles.

A pesar de este crecimiento de extranjeros, la proporción de los mismos sobre el total de población se mantiene en el 6'6%, mismo dato que en 2011.

Para el conjunto del país es en este último año donde por primera vez el número de extranjeros desciende, presentando una pérdida del 0'26%, de tal manera que este grupo representa el 12'1% del total de habitantes (12'2% a 1 de enero de 2010). El crecimiento, por tanto, recae en los españoles cuyo número se incrementó un 0'22%.

Cuadro 2.2: Población por nacionalidad, 2007-2012

Año	Nacionalidad	Cantabria	España
2007	Españoles	546.029	40.681.183
	Extranjeros	26.795	4.519.554
	Total	572.824	45.200.737
2008	Españoles	548.896	40.889.060
	Extranjeros	33.242	5.268.762
	Total	582.138	46.157.822
2009	Españoles	551.139	41.097.136
	Extranjeros	38.096	5.648.671
	Total	589.235	46.745.807
2010	Españoles	553.049	41.273.297
	Extranjeros	39.201	5.747.734
	Total	592.250	47.021.031
2011	Españoles	554.127	41.439.006
	Extranjeros	38.994	5.751.487
	Total	593.121	47.190.493
2012	Españoles	554.548	41.529.063
	Extranjeros	39.313	5.736.258
	Total	593.861	47.265.321

Fuente: ICANE a partir del Padrón Municipal de Habitantes, INE.

2.1.2 ESTRUCTURA POR SEXO Y EDAD

La estructura por sexo de la población de Cantabria se caracteriza por un mayor número de mujeres, el 51'2% de la población, siendo la diferencia en datos absolutos de 13.863. Esta situación es similar a la del conjunto nacional, en el que las mujeres suponen el 50'7%.

Gráfico 2.1: Evolución de la Población. Padrón Municipal de habitantes. 2001-2012

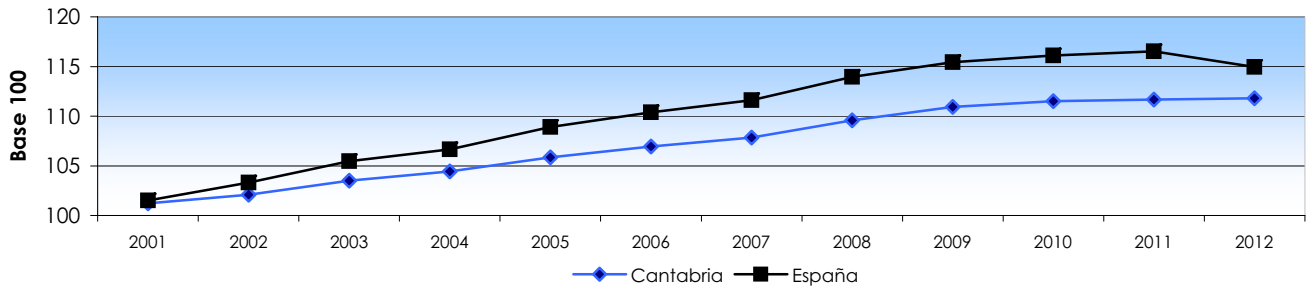

Por cuarto año las diferencias entre sexos se han incrementado tras una etapa, entre 2001 y 2008, en la que se fueron reduciendo prácticamente de manera constante. Este cambio de estructura coincide con el principio del descenso de nacimientos en la región, así como con la caída y estancamiento del saldo migratorio. Ambos fenómenos con predominio de hombres.

Para todo el país se reproduce la dinámica observada en Cantabria, si bien la proporción de mujeres respecto a la población total no llega a alcanzar los valores de la región, situándose siempre en valores inferiores, en 2011 suponen el 50'7% del total de residentes en España.

Cuadro 2.3: Población por sexo, 2007-2012

	Sexo	Cantabria	España
2007	Hombres	280.283	22.339.962
	Mujeres	292.541	22.860.775
	Total	572.824	45.200.737
2008	Hombres	285.469	22.847.737
	Mujeres	296.669	23.310.085
	Total	582.138	46.157.822
2009	Hombres	288.735	23.116.988
	Mujeres	300.500	23.628.819
	Total	589.235	46.745.807
2010	Hombres	289.931	23.226.185
	Mujeres	302.319	23.794.846
	Total	592.250	47.021.031
2011	Hombres	289.872	23.283.187
	Mujeres	303.249	23.907.306
	Total	593.121	47.190.493
2012	Hombres	289.999	23.298.356
	Mujeres	303.862	23.966.965
	Total	593.861	47.265.321

Fuente: ICANE a partir del Padrón Municipal de Habitantes, INE.

Mediante el análisis de la **pirámide de población** se puede relacionar la estructura por sexo con la estructura por edad de la población. En el gráfico 2.2 se comparan las pirámides de población de Cantabria y España y se observa que presentan formas similares, esta nos habla de una estructura demográfica vieja o regresiva, sometida en los últimos años a un proceso de rejuvenecimiento.

Decimos que la pirámide es regresiva, ya que la base es más estrecha que el centro y la cima es relativamente ancha a pesar de la reducción entre los grupos de mayor edad. Esta reducción es más importante en el caso de los hombres, fruto de su menor esperanza de vida. A medida que descendemos en edad la pirámide se ensancha, siendo el grupo de edad de entre 30 y 54 años el más numeroso. Finalmente, la base vuelve a encogerse hasta los 10 años de edad, donde se aprecia cierto engrosamiento fruto del repunte de la natalidad experimentado hasta 2008, a partir de los tres años encontramos un nuevo descenso asociado a la caída de la fecundidad ya observado.

Las mayores diferencias entre ambos territorios se observan en los grupos más jóvenes donde la proporción es mayor para el conjunto de España y en los de más de 50 años, donde se da la situación contraria, esto indica un mayor envejecimiento de la población cántabra y la mayor juventud de la española.

De acuerdo con los tres grandes grupos de edad, jóvenes, adultos y viejos, en el de mayores de 64 años destaca el marcado estrechamiento superados los 70 años, reflejo del descenso de efectivos consecuencia de la Guerra Civil, y un claro desequilibrio entre sexos, en Cantabria las mujeres suponen el 58% del total del grupo.

Este grupo es el que nos indica la **tasa de envejecimiento,** que para Cantabria se sitúa en 19%, mientras la media nacional es de 17 personas de *65 y más años* por cada 100 residentes. Esta diferencia es aún mayor por sexos, la tasa de las mujeres cántabras alcanzan el 22%, mientras la de las españolas en conjunto es del 20%, quedando la de los hombres en 16% para Cantabria y 15% para el total de España.

La tasa de envejecimiento vuelve a incrementarse en Cantabria por tercer año consecutivo, tras un periodo ininterrumpido de descenso registrado entre el 1 de enero de 2003 y el 1 de enero de 2009, por tanto nos encontramos ante un nuevo periodo de envejecimiento.

Además de esto, los mayores de Cantabria son muy mayores, es lo que se desprende del **índice de longevidad,** que en 2012 indica que de cada 100 mayores de 64 años, 56 superan los 75 años, mientras para todo el país el índice es de 52%. Por sexos la longevidad de las cántabras es de 59'5% y de los cántabros de 50'4%.

El grupo de 15 a 64 años es el más numeroso en ambos territorios, ya que aglutina al 68% de la población, siendo mayor la proporción de hombres que de mujeres. Sin embargo, destaca la pérdida de peso de este grupo desde 2008, alrededor de un punto y medio.

En cuanto a los jóvenes, aquellos menores de 15 años, ofrecen una **tasa de juventud** en Cantabria del 14%, mientras para el conjunto del país la proporción asciende a 15 jóvenes de cada 100 habitantes. En este caso, a pesar del envejecimiento registrado en la región, las tasas no se han reducido si no que siguen creciendo, aunque en valores pequeños, un 0'2% al año.

Para poder relacionar los grupos de edad entre sí se analizan los **índices de dependencia** y **recambio**.

El primero, con valores muy similares para Cantabria y España, indica que por cada 100 personas en edad activa hay 48 dependientes, es decir niños y ancianos. Esta cifra está condicionada por el peso del grupo de mayor edad.

Gráfico 2.2: Pirámide de población de Cantabria y España (2012)

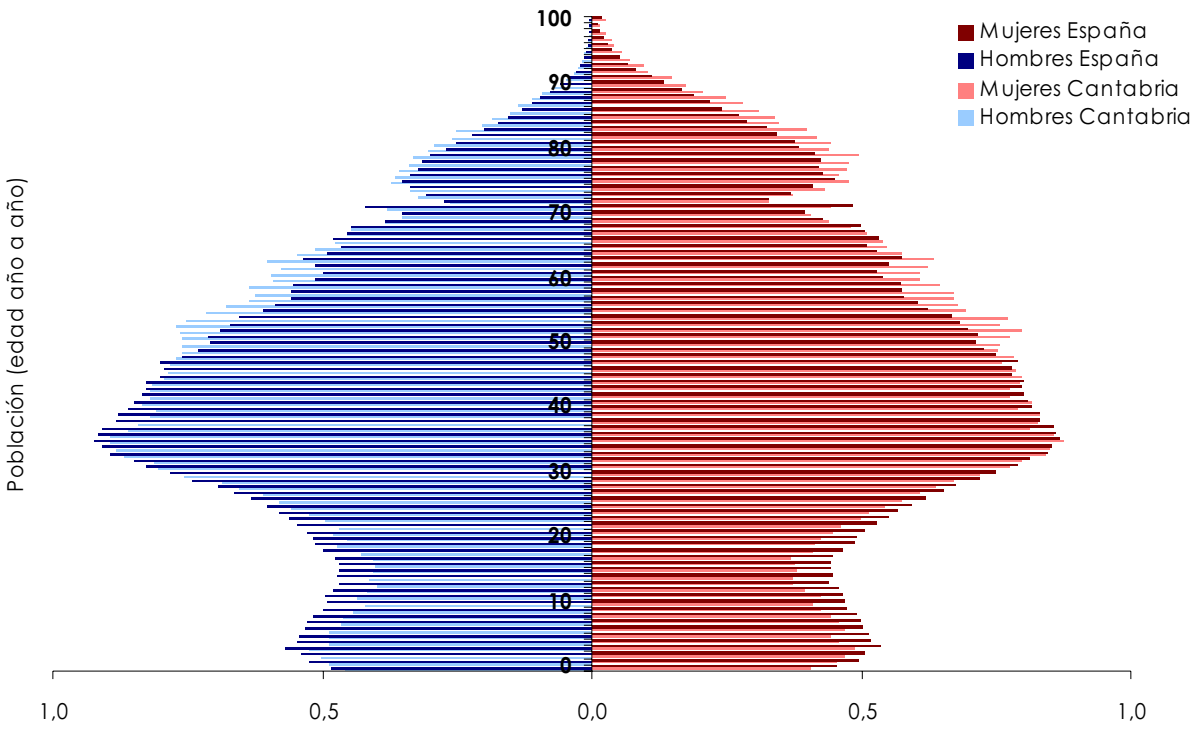

Cuadro 2.4: Tasas e índices 2012		Cantabria	España
Tasa de juventud	Hombres	14,09	15,59
	Mujeres	12,68	14,32
	Total	13,37	14,94
Tasa de envejecimiento	Hombres	16,19	15,07
	Mujeres	21,66	19,66
	Total	18,99	17,40
Índice de dependencia	Hombres	43,45	44,21
	Mujeres	52,30	51,46
	Total	47,84	47,79
Índice de recambio	Hombres	83,05	66,67
	Mujeres	146,07	110,74
	Total	113,59	88,07
Índice de longevidad	Hombres	50,37	47,36
	Mujeres	59,45	55,33
	Total	55,67	51,93
Tasa de masculinidad		48,83	49,29

Fuente: ICANE a partir del Padrón Municipal de Habitantes, INE.

El segundo, el **índice de recambio**, que relaciona los mayores de 74 años con los menores de 10, sí presenta diferencias entre Cantabria y España, para la región se sitúa en 113'7% y para el país en 88'1%. El hecho de que el índice esté por encima de 100, como ocurre en el caso de la comunidad, caracteriza una población envejecida o en retroceso, donde el recambio generacional no está garantizado.

Este análisis nos ofrece una foto fija de la estructura de la población de Cantabria, característica de una sociedad madura, en la que la mayor parte de la población se concentra en los grupos de edad adultos, de forma que entre los 25 y los 59 años se encuentra más de la mitad de población total de la región, el 52'8%, y marcada por un ligero rejuvenecimiento consecuencia de cierta dinamización de la natalidad durante el segundo quinquenio de la década del 2000.

2.1.3 AUTOCTONÍA Y ALOCTONÍA

2.1.3.1 Relación entre el lugar de nacimiento y el lugar de residencia

La mayoría de los residentes en Cantabria a 1 de enero de 2012, el 91'2%, independientemente de su nacionalidad, han nacido en España.

Del total de habitantes de la región el 75% ha nacido en Cantabria, el 41% reside en el mismo municipio en el que nacieron y el 34 en otro municipio de la región distinto al de nacimiento. Finalmente, residentes nacidos en otra región de España encontramos el 16% de los habitantes.

Estos datos desprenden que la población cántabra presenta una alta tasa de autoctonía, es decir que se caracteriza por la escasa movilidad geográfica.

Cuadro 2.5: Población por sexo, municipios y relación de lugar de nacimiento y residencia (2012)

Nacimiento	Hombres	Mujeres	Total
España	264.885	276.869	541.754
Cantabria	218.496	225.890	444.386
Mismo Municipio	120.178	121.728	241.906
Distinto Municipio	98.318	104.162	202.480
Otra CC.AA	46.389	50.979	97.368
Extranjero	25.114	26.993	52.107
Total Cantabria	**289.999**	**303.862**	**593.861**

Fuente: ICANE a partir del Padrón Municipal de Habitantes, INE.

La población nacida en el extranjero residente en Cantabria (8'8%) proviene principalmente de países de América, el 50'1% de los nacidos fuera de España, y de Europa, 38'1%. El resto de continentes representan porcentajes muy inferiores, nacidos en África son el 7'9% de los residentes, en Asia el 3'6% y en Oceanía apenas el 0'3%.

Cuadro 2.6: Población nacida en el extranjero por continente de nacimiento (2012)

Continente de nacimiento	Hombres	Mujeres	Total
Europa	10.665	9.204	19.869
África	2.692	1.422	4.114
América	10.717	15.391	26.108
Asia	954	907	1.861
Oceanía y apátridas	86	69	155
Total	**25.114**	**26.993**	**52.107**

Fuente: ICANE a partir del Padrón Municipal de Habitantes, INE.

2.1.3.2 Población extranjera

En Cantabria el número de residentes de nacionalidad extranjera se sitúa en 39.313, un 0'81% más que a 1 de enero de 2011. Esto supone un nuevo crecimiento tras el descenso registrado entre el 1 de enero de 2010 y el 1 de enero de 2011, único año en la presente década en el que se reducen los efectivos de este colectivo.

De estos extranjeros residentes en la región, 2.074, es decir el 5'3%, son nacidos en España y su patrón de movilidad es muy similar al del conjunto de los cántabros, el 87% ha nacido en Cantabria, específicamente el 71% ha nacido en un municipio de la región y reside en el mismo.

En el lado opuesto encontramos los españoles nacidos en el extranjero y residentes en Cantabria, en 2012 son 13.584. Los continentes de nacimiento que predominan son el americano (8.734) y europeo (3.738). Estos resultados son consecuencia tanto de procesos de nacionalización de extranjeros como de migraciones de retorno.

Cuadro 2.7: Población extranjera por continente de nacionalidad (2012)

Continente de nacionalidad	Hombres	Mujeres	Total
Europa	9.715	8.101	17.816
África	2.546	1.299	3.845
América	6.556	9.458	16.014
Asia	763	571	1.334
Oceanía y apátridas	15	19	34
Total	**19.746**	**19.567**	**39.313**

Fuente: ICANE a partir del Padrón Municipal de Habitantes, INE.

Entre los residentes extranjeros las nacionalidades más numerosas en la región son de países europeos, representando el 45'3%. A estas le siguen las de países americanos con un 40'7%. El resto de nacionalidades presentan valores bastante menores, África un 9'8%, Asía un 3'4% y Oceanía y apátridas apenas un 0'1%.

La composición por sexos del colectivo extranjero es diferente a la estructura de la región, ya que el número de hombres es ligeramente superior al de las mujeres, un 50'2%. Esta brecha se ha ido reduciendo desde el 1 de enero de 2008, momento destacado en la que la estructura por sexos de los no españoles sufrió un vuelco, hasta esa fecha el número de mujeres era siempre superior al de hombres, este gran

cambio se asocia a la entrada en la UE de Bulgaria y Rumania y la regularización de los ciudadanos de esos países. Las mujeres son más numerosas entre los americanos y los provenientes de países de Oceanía.

Gráfico 2.3: Pirámide de población de Cantabria por nacionalidad (2012)

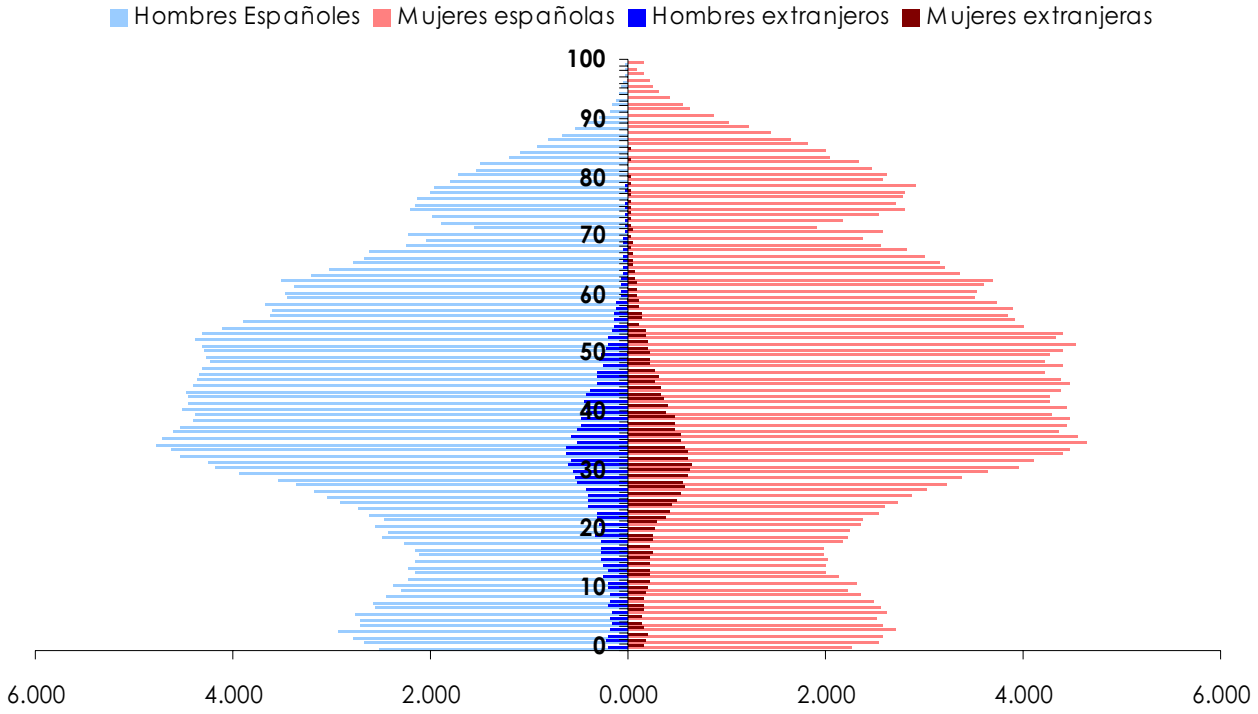

2.2 CANTABRIA EN EL CONTEXTO DEL ARCO ATLÁNTICO EUROPEO

Para completar el conocimiento de la realidad demográfica de Cantabria realizamos un estudio de las regiones más cercanas pertenecientes a la Euro-región conocida como Arco Atlántico, que en la definición comunitaria es mucho más extensa, ya que en España comprende también Andalucía y Castilla-León, en Francia, Normandía y Limousin, y regiones de tres países más, sur de Irlanda, sur del Reino Unido y parte de Portugal.

Esto nos permite interpretar el comportamiento de Cantabria desde el punto de vista poblacional, si se parece más a las regiones colindantes españolas, o por el contrario a las vecinas francesas.

Para ello se han utilizado estadísticas e indicadores de las regiones españolas de la cornisa cantábrica (Galicia, Principado de Asturias, País Vasco, Comunidad Foral de Navarra y La Rioja) y las francesas de la costa occidental (Pays de la Loire, Bretaña, Poitou-Charentes y Aquitania). Para ello se ha seguido la clasificación en las unidades territoriales que presenta EUROSTAT (Oficina de Estadística de la Unión Europea), conocida como NUTS-2[1].

En el territorio español se puede hablar de cuatro grandes zonas urbanas: el área metropolitana de Bilbao, que es una de las más importantes a nivel nacional (junto con Madrid, Barcelona, Valencia y Sevilla), el área Central Asturiana (conurbación de Oviedo y Gijón), San Sebastián y la zona de influencia Santander-Torrelavega[2].

El sector vasco-cantábrico es donde se encuentra un mayor nivel de concentración urbana, productiva y de densidad de infraestructuras.

En la parte francesa destaca el área metropolitana de Burdeos (Aquitania) que constituye la principal concentración urbana y productiva de la zona estudiada.

[1] Para España se corresponde con las Comunidades Autónomas y Ceuta y Melilla, mientras en Francia son las Regiones y Territorios de Ultramar.

[2] Memoria de Ordenación VII. TII. I. Estrategias Territoriales. *La estrategia territorial europea para España: El Arco Atlántico*. POL. Gobierno de Cantabria.

Mapa 2.1: Localización regiones españolas y francesas.

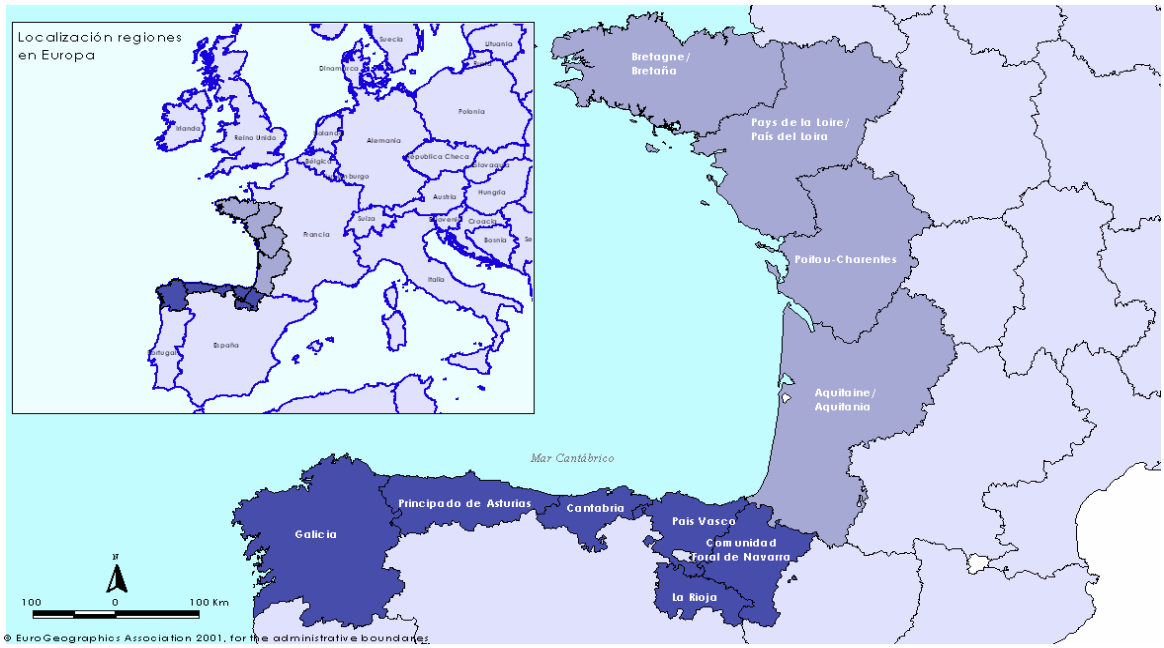

En las ciudades de Rennes (Bretaña), Poitiers (Poitou-Charentes) y Nantes (País de Loira), las empresas rurales siguen siendo las más fuertes y se mantiene una red más o menos densa de ciudades pequeñas y medianas.

2.2.1 TAMAÑO DE LAS REGIONES Y DENSIDAD DE POBLACIÓN

Las regiones francesas están más pobladas que las españolas, tres de ellas son las que concentran más población, Pays de Loire 3.601.129 habitantes, Aquitaine 3.259.229 y Bretagne 3.224.523 personas. En cuarto lugar nos encontramos a la primera región española, Galicia, cuya población en 2011 es de 2.736.637, le sigue País Vasco con 2.140.346, Poitou-Charentes con 1.780.284 y el Principado de Asturias con 1.055.558.

El resto de regiones, todas españolas, no llegan al millón de habitantes, son la Comunidad Foral de Navarra con 622.121 empadronados, Cantabria con 593.121 y La Rioja con 313.146 personas.

Las diferencias en tamaño población entre las regiones francesas y españolas son considerables, en 2011, entre la más poblada del país vecino, Pays de Loire, y la de mayor tamaño española, Galicia, la diferencia fue de 864.492 habitantes. En el caso de las menos pobladas esta situación se repite aunque con un acento más marcado, Poitou-Charentes supera a 1 de enero de 2011 a La Rioja en 1.467.138 habitantes.

El crecimiento demográfico también es distinto, en el último año tres regiones españolas vuelven a perder población, mientras todas las francesas crecen. Las que decrecen son Galicia, Asturias y La Rioja, y las otras tres crecen en proporción inferior a las galas.

Por tamaño las regiones francesas superan con creces la superficie de las españolas, duplicando las primeras prácticamente los kilómetros cuadrados de las segundas, 126.407'6 Km^2 y 68.170'2 Km^2 respectivamente. La región de mayor tamaño en Francia es Aquitaine (41.308'4 Km^2) y la de España, Galicia (29.574'4 Km^2). La diferencia en el caso de las regiones más pequeñas es si cabe aún más grande, por parte francesa Poitou-Charentes tiene 25.809'5 Km^2 y por parte española La Rioja 5.045'3 Km^2.

Debido a las grandes diferencias existentes entre las regiones españolas y las francesas en cuanto a población y superficie, para comparar territorios se debe estudiar la **densidad de población.**

En 2011, el País Vasco es la región con mayor densidad de población con 295'8 hab./Km^2, muy alejada de Bretagne, la segunda en orden, que es de 118'5 hab./Km^2. Las regiones con menor densidad

son La Rioja y Navarra, ambas con datos cercanos a los 60 hab./ Km^2.

Los resultados de densidad permiten establecer cuatro áreas de ocupación, la primera el País Vasco marcada por el área metropolitana de Bilbao "el Gran Bilbao", la segunda el eje Cantábrio-Gallego con densidades cercanas a los 100 hab./Km^2, una tercera área coincidente con el suroeste de Francia e interior de España con densidades inferiores a los 80 hab./Km^2 y finalmente la cuarta, el norte del arco, zona de la Bretaña francesa, donde las densidades vuelven a ser superiores a los 100 hab./ Km^2.

2.2.2 ESTRUCTURA POR SEXO Y EDAD

La estructura por sexo de todas las regiones se caracteriza por la presencia de un mayor número de mujeres, situándose la **tasa de masculinidad** entre el 47'7% de Asturias y el 49'7% de Navarra.

Las pirámides de población de ambos países presentan una clara diferencia. Las de las regiones españolas tienen una estructura regresiva, mientras las de las francesas se caracterizan por una más estable.

Las pirámides españolas presentan un marcado estrechamiento en la cúspide, con un posterior ensanchamiento hasta alcanzar la máxima proporción en los grupos de edad compuesto por adultos, aproximadamente entre los 30 y los 45 años. En la base se observa de nuevo un estrechamiento, aunque destaca que el grupo de edad 0 a 4 es mayor que el de 5 a 9 años, lo que indica cierta recuperación de la natalidad.

Por el contrario, en las regiones francesas las pirámides tienen una cúspide estrecha, aunque en menor medida que las españolas. En la zona central los grupos de edades son muy homogéneos, observándose el comienzo del estrechamiento a partir del grupo quinquenal de 60 a 64 años. La base en este caso es muy amplia como consecuencia de unas tasas de natalidad más elevadas.

Relacionando edad y sexo, se observa que a 1 de enero de 2011, en todas las regiones, el grupo de los jóvenes tiene más hombres que mujeres, sin embargo en el de adultos la proporción se iguala o favorece ligeramente a las mujeres. Finalmente, en el gran grupo de 65 y más años, las mujeres son mayoría en todas las regiones analizadas.

Las **tasas de juventud** de las regiones españolas son más bajas que las de las regiones del arco atlántico francés. La situación de Cantabria, con una tasa de 13'2%, se encuentra en la media de las regiones españolas, donde la tasa más baja

Mapa 2.2: Pirámides de población de las regiones españolas y francesas (2011)

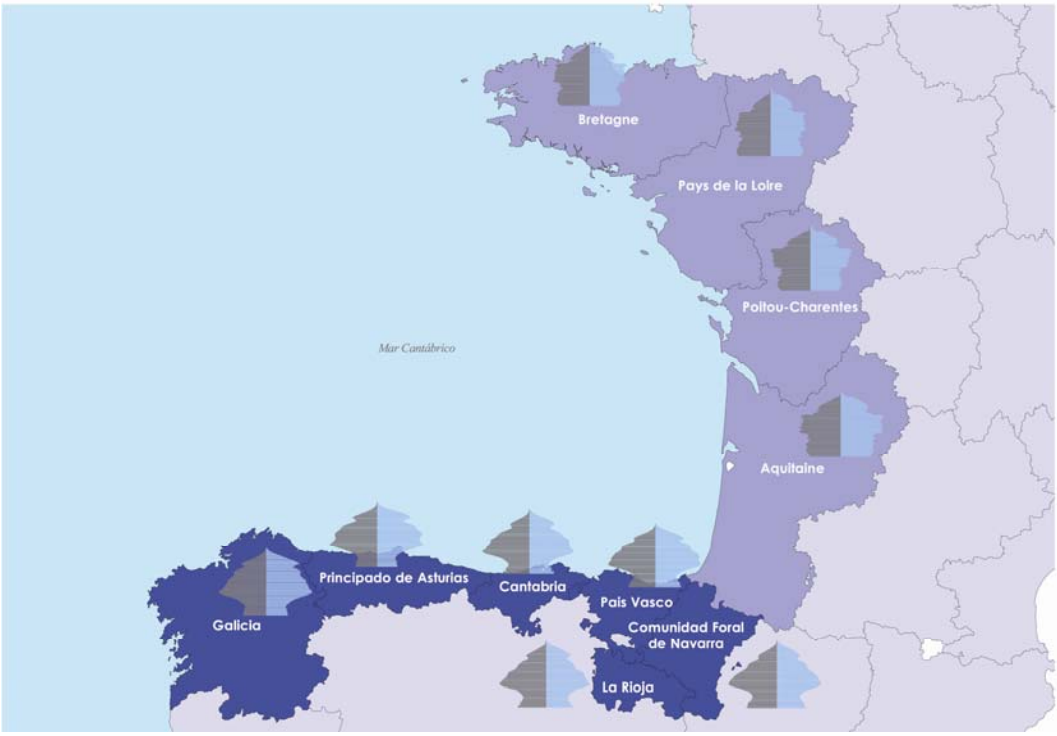

para 2011 la tiene el Principado de Asturias con 10'8% y la más alta es la Comunidad Foral de Navarra con 15'9%.

Las tasas de juventud de las regiones francesas superan el 16%, encontrándose el valor más elevado en el Pays de la Loire con un 19'4% para ambos sexos.

Por el contrario, las **tasas de envejecimiento** más altas están en las regiones españolas, siendo la más elevada la de Galicia con un 23%, seguida de Asturias con 22'9%, que contrastan con la más baja, un 16'6%, del Pays de la Loire. Cantabria presenta un valor de 18'7%, encontrándose de nuevo alrededor de la media de las diez regiones europeas analizadas.

El análisis de los **índices de dependencia** y **recambio** completa la caracterización de la estructura de sexo y edad de la población de las regiones europeas analizadas.

Los **índices de dependencia** de todas las regiones españolas, a excepción de Galicia, están por debajo del 50%, mientras que las francesas lo tienen todas por encima del 55%. En el caso español el valor del índice es consecuencia de una mayor presencia de personas que superan los 64 años, en el francés es consecuencia de un equilibrio entre el número de jóvenes y viejos. Dentro de las regiones españolas, la comunidad con el valor más bajo es Cantabria con un 46'7%.

De las regiones francesas la que presenta el mayor valor es Poitou-Charentes, con un índice de dependencia de 59'9%, y el más bajo Aquitanie con un 56'8%.

El **índice de recambio** de las regiones españolas, salvo el de la Comunidad Foral de Navarra, que tiene un 89'9%, es mayor de 100, lo que significa que sus poblaciones están en retroceso. Cantabria para 2011posee un 113'4%. Por otro lado, de las regiones francesas sólo Poitou-Charentes supera el 100, teniendo el valor más alto con un 102'8% y el valor más bajo Pays de la Loire con un 71'8%.

Se puede concluir que la estructura de la población de Cantabria se asemeja más a la del resto de las regiones españolas analizadas, que a la de las regiones francesas.

Anexos: Tablas y mapas

- Tabla 2.1: Evolución de la población del Arco Atlántico
- Tabla 2.2: Tasa anual de crecimiento y variación interanual para el Arco Atlántico
- Tabla 2.3: Área y densidad de población (2011)
- Tabla 2.4: Población del Arco Atlántico por grandes grupos de edad y sexo
- Tabla 2.5: Tasas e índices para hombres y mujeres en el Arco Atlántico
- Mapa 2.3: Densidad de población (2011)
- Mapa 2.4: Tipo de estructura demográfica (2011)
- Mapa 2.5: Cambio demográfico 2010-2011
- Mapa 2.6: Proporción de viejos (2011)
- Mapa 2.7: Índice de Dependencia (2011)
- Mapa 2.8: Proporción de Recambio (2011)

Tabla 2.1: Evolución de la población del Arco Atlántico

Años	Sexo	España						Francia			
		Galicia	Principado de Asturias	Cantabria	País Vasco	Comunidad Foral de Navarra	La Rioja	Pays de la Loire	Bretagne	Poitou-Charentes	Aquitaine
2007	Hombres	1.310.968	506.285	275.467	1.038.035	297.135	154.030	1.697.147	1.514.671	842.927	1.514.911
	Mujeres	1.412.947	551.774	288.144	1.086.200	299.101	152.224	1.785.447	1.605.617	896.853	1.635.979
	Total	**2.723.915**	**1.058.059**	**563.611**	**2.124.235**	**596.236**	**306.254**	**3.482.594**	**3.120.288**	**1.739.780**	**3.150.890**
2008	Hombres	1.316.976	506.593	278.971	1.044.490	302.207	156.846	1.710.661	1.529.603	848.431	1.527.740
	Mujeres	1.418.102	552.543	291.642	1.094.249	304.027	154.927	1.799.509	1.620.098	904.277	1.649.885
	Total	**2.735.078**	**1.059.136**	**570.613**	**2.138.739**	**606.234**	**311.773**	**3.510.170**	**3.149.701**	**1.752.708**	**3.177.625**
2009	Hombres	1.319.329	506.374	282.017	1.041.279	306.480	158.590	1.724.722	1.541.486	853.278	1.539.888
	Mujeres	1.419.601	552.549	294.401	1.094.782	308.046	157.128	1.813.311	1.631.558	910.243	1.662.829
	Total	**2.738.930**	**1.058.923**	**576.418**	**2.136.061**	**614.526**	**315.718**	**3.538.033**	**3.173.044**	**1.763.521**	**3.202.717**
2010	Hombres	1.318.973	505.760	282.413	1.040.971	308.241	156.685	1.738.320	1.552.467	856.422	1.554.860
	Mujeres	1.419.629	552.354	295.584	1.097.617	310.770	157.320	1.828.366	1.645.508	913.727	1.677.000
	Total	**2.738.602**	**1.058.114**	**577.997**	**2.138.588**	**619.011**	**314.005**	**3.566.686**	**3.197.975**	**1.770.149**	**3.231.860**
2011	Hombres	1.317.908	504.233	282.268	1.040.269	309.363	155.504	1.754.407	1.566.126	861.533	1.568.188
	Mujeres	1.418.729	551.325	296.369	1.100.077	312.758	157.642	1.846.722	1.658.397	918.751	1.691.041
	Total	**2.736.637**	**1.055.558**	**578.637**	**2.140.346**	**622.121**	**313.146**	**3.601.129**	**3.224.523**	**1.780.284**	**3.259.229**

Fuente: Eurostat e INSEE.

Tabla 2.2: Tasa anual de crecimiento y variación interanual para el Arco Atlántico

NUTS		Diferencia 2006-2011			Tasa anual de crecimiento 2006-2011			Variación interanual 2010-2011		
		Hombres	Mujeres	Total	Hombres	Mujeres	Total	Hombres	Mujeres	Total
España	Galicia	9.993	8.154	18.147	0,76	0,58	0,67	-0,08	-0,06	-0,07
	Principado de Asturias	-2.401	-371	-2.772	-0,47	-0,07	-0,26	-0,30	-0,19	-0,24
	Cantabria	**10.119**	**11.292**	**21.411**	**3,72**	**3,96**	**3,84**	**-0,05**	**0,27**	**0,11**
	País Vasco	7.512	19.782	27.294	0,73	1,83	1,29	-0,07	0,22	0,08
	C. Foral de Navarra	16.238	17.577	33.815	5,54	5,95	5,75	0,36	0,64	0,50
	La Rioja	4.487	7.838	12.325	2,97	5,23	4,10	-0,75	0,20	-0,27
Francia	Pays de la Loire	73.822	76.894	150.716	4,39	4,34	4,37	0,93	1,00	0,97
	Bretagne	64.832	65.157	129.989	4,32	4,09	4,20	0,88	0,78	0,83
	Poitou-Charentes	26.153	30.008	56.161	3,13	3,38	3,26	0,60	0,55	0,57
	Aquitaine	69.617	69.834	139.451	4,65	4,31	4,47	0,86	0,84	0,85

Fuente: Eurostat.

Tabla 2.3: Área y densidad de población (2011)

NUTS		Área (km2)	Densidad de población (habitantes por km2)
España	Galicia	29.574,4	92,5
	Principado de Asturias	10.603,6	99,5
	Cantabria	5.321,3	108,7
	País Vasco	7.235,2	295,8
	C. Foral de Navarra	10.390,4	59,9
	La Rioja	5.045,3	62,1
Francia	Pays de la Loire	32.081,8	112,2
	Bretagne	27.207,9	118,5
	Poitou-Charentes	25.809,5	69,0
	Aquitaine	41.308,4	78,9

Fuente: Eurostat.

Tabla 2.4: Población del Arco Atlántico por grandes grupos de edad y sexo

Año	NUTS	0-14			15-64			65 y más		
		Hombres	Mujeres	Total	Hombres	Mujeres	Total	Hombres	Mujeres	Total
2009	Galicia	161.452	152.754	314.206	913.072	920.800	1.833.872	244.805	346.047	590.852
	Principado de Asturias	56.249	53.446	109.695	356.023	362.751	718.774	94.102	136.352	230.454
	Cantabria	**37.416**	**35.346**	**72.762**	**200.553**	**197.042**	**397.595**	**44.048**	**62.013**	**106.061**
	País Vasco	141.205	133.596	274.801	728.555	723.905	1.452.460	171.519	237.281	408.800
	C. Foral de Navarra	46.885	44.458	91.343	213.113	202.057	415.170	46.482	61.531	108.013
	La Rioja	22.423	21.265	43.688	111.037	103.557	214.594	25.130	32.306	57.436
	Pays de la Loire	348.307	332.336	680.643	1.127.915	1.127.680	2.255.595	247.132	346.871	594.003
	Bretagne	297.080	281.526	578.606	1.010.337	1.000.734	2.011.071	233.002	344.160	577.162
	Poitou-Charentes	151.178	144.888	296.066	548.686	557.357	1.106.043	152.379	203.752	356.131
	Aquitaine	275.177	260.555	535.732	1.009.718	1.040.755	2.050.473	253.638	354.462	608.100
2010	Galicia	162.955	154.178	317.133	908.224	916.214	1.824.438	247.794	349.237	597.031
	Principado de Asturias	57.192	54.271	111.463	354.009	360.830	714.839	94.559	137.253	231.812
	Cantabria	**38.222**	**36.081**	**74.303**	**199.651**	**196.888**	**396.539**	**44.540**	**62.615**	**107.155**
	País Vasco	144.386	136.252	280.638	721.872	719.879	1.441.751	174.713	241.486	416.199
	C. Foral de Navarra	48.189	45.559	93.748	212.654	202.768	415.422	47.398	62.443	109.841
	La Rioja	22.830	21.590	44.420	108.320	103.088	211.408	25.535	32.642	58.177
	Pays de la Loire	352.202	336.226	688.428	1.133.886	1.134.748	2.268.634	252.232	357.392	609.624
	Bretagne	301.016	285.451	586.467	1.015.193	1.008.403	2.023.596	236.258	351.654	587.912
	Poitou-Charentes	152.419	145.101	297.520	549.171	558.947	1.108.118	154.832	209.679	364.511
	Aquitaine	277.146	263.652	540.798	1.016.180	1.047.290	2.063.470	261.534	366.058	627.592
2011	Galicia	164.377	155.398	319.775	902.316	910.778	1.813.094	251.215	352.553	603.768
	Principado de Asturias	58.078	55.116	113.194	350.869	357.825	708.694	95.286	138.384	233.670
	Cantabria	**38.959**	**36.731**	**75.690**	**198.142**	**196.231**	**394.373**	**45.167**	**63.407**	**108.574**
	País Vasco	146.950	138.850	285.800	715.072	715.373	1.430.445	178.247	245.854	424.101
	C. Foral de Navarra	49.005	46.354	95.359	212.021	202.881	414.902	48.337	63.523	111.860
	La Rioja	23.278	21.983	45.261	106.322	102.593	208.915	25.904	33.066	58.970
	Pays de la Loire	356.693	340.899	697.592	1.141.493	1.144.676	2.286.169	256.221	361.147	617.368
	Bretagne	302.044	287.685	589.729	1.023.404	1.014.990	2.038.394	240.678	355.722	596.400
	Poitou-Charentes	153.654	146.064	299.718	551.456	561.396	1.112.852	156.423	211.291	367.714
	Aquitaine	279.770	267.021	546.791	1.023.215	1.055.811	2.079.026	265.203	368.209	633.412

Fuente: Eurostat.

Tabla 2.5: Tasas e índices para hombres y mujeres en el Arco Atlántico

Año	NUTS	Tasa de juventud			Tasa de envejecimiento			Índice de dependencia			Índice de recambio			Tasa de masculinidad
		Hombres	Mujeres	Total	Hombres	Mujeres	Total	Hombres	Mujeres	Total	Hombres	Mujeres	Total	
2009	Galicia	12,24	10,76	11,47	18,56	24,38	21,57	44,49	54,17	49,35	108,63	188,08	147,24	48,17
	P. de Asturias	11,11	9,67	10,36	18,58	24,68	21,76	42,23	52,32	47,32	122,95	219,51	169,82	47,82
	Cantabria	**13,27**	**12,01**	**12,62**	**15,62**	**21,06**	**18,40**	**40,62**	**49,41**	**44,98**	**84,08**	**145,50**	**114,04**	**48,93**
	País Vasco	13,56	12,20	12,86	16,47	21,67	19,14	42,92	51,23	47,07	79,16	138,49	108,01	48,75
	C. Foral de Navarra	15,30	14,43	14,86	15,17	19,97	17,58	43,81	52,46	48,02	68,46	113,47	90,34	49,87
	La Rioja	14,14	13,53	13,84	15,85	20,56	18,19	42,83	51,73	47,12	80,11	126,06	102,38	50,23
	Pays de la Loire	20,19	18,33	19,24	14,33	19,13	16,79	52,79	60,23	56,51	49,87	86,33	67,69	48,75
	Bretagne	19,27	17,26	18,24	15,12	21,09	18,19	52,47	62,52	57,47	54,48	103,02	78,06	48,58
	Poitou-Charentes	17,72	15,92	16,79	17,86	22,38	20,19	55,32	62,55	58,97	73,58	120,13	96,30	48,38
	Aquitaine	17,87	15,67	16,73	16,47	21,32	18,99	52,37	59,09	55,78	66,73	116,63	91,06	48,08
2010	Galicia	12,35	10,86	11,58	18,79	24,60	21,80	45,23	54,95	50,11	109,84	189,28	148,45	48,16
	P. de Asturias	11,31	9,83	10,53	18,70	24,85	21,91	42,87	53,08	48,02	122,47	218,66	169,20	47,80
	Cantabria	**13,53**	**12,21**	**12,86**	**15,77**	**21,18**	**18,54**	**41,45**	**50,13**	**45,76**	**83,48**	**144,97**	**113,40**	**48,86**
	País Vasco	13,87	12,41	13,12	16,78	22,00	19,46	44,20	52,47	48,33	79,92	140,15	109,14	48,68
	C. Foral de Navarra	15,63	14,66	15,14	15,38	20,09	17,74	44,95	53,26	49,01	68,41	112,54	89,85	49,80
	La Rioja	14,57	13,72	14,15	16,30	20,75	18,53	44,65	52,61	48,53	81,12	126,49	103,11	49,90
	Pays de la Loire	20,26	18,39	19,30	14,51	19,55	17,09	53,31	61,13	57,22	51,44	90,40	70,45	48,74
	Bretagne	19,39	17,35	18,34	15,22	21,37	18,38	52,92	63,18	58,03	55,85	106,20	80,38	48,55
	Poitou-Charentes	17,80	15,88	16,81	18,08	22,95	20,59	55,95	63,47	59,74	76,04	127,64	101,13	48,38
	Aquitaine	17,82	15,72	16,73	16,82	21,83	19,42	53,01	60,13	56,62	69,80	122,87	95,63	48,11
2011	Galicia	12,47	10,95	11,68	19,06	24,85	22,06	46,06	55,77	50,94	111,27	191,03	150,03	48,16
	P. de Asturias	11,52	10,00	10,72	18,90	25,10	22,14	43,71	54,08	48,94	121,98	217,89	168,59	47,77
	Cantabria	**13,80**	**12,39**	**13,08**	**16,00**	**21,39**	**18,76**	**42,46**	**51,03**	**46,72**	**83,36**	**145,32**	**113,46**	**48,78**
	País Vasco	14,13	12,62	13,35	17,13	22,35	19,81	45,48	53,78	49,63	80,90	141,17	110,16	48,60
	C. Foral de Navarra	15,84	14,82	15,33	15,62	20,31	17,98	45,91	54,16	49,94	68,53	112,58	89,92	49,73
	La Rioja	14,97	13,94	14,45	16,66	20,98	18,83	46,26	53,66	49,89	80,97	125,93	102,79	49,66
	Pays de la Loire	20,33	18,46	19,37	14,60	19,56	17,14	53,69	61,33	57,52	52,84	91,62	71,79	48,72
	Bretagne	19,29	17,35	18,29	15,37	21,45	18,50	53,03	63,39	58,19	57,96	108,35	82,59	48,57
	Poitou-Charentes	17,83	15,90	16,84	18,16	23,00	20,65	56,23	63,65	59,97	77,78	129,16	102,85	48,39
	Aquitaine	17,84	15,79	16,78	16,91	21,77	19,43	53,26	60,17	56,77	71,13	122,49	96,20	48,12

Fuente: Eurostat.

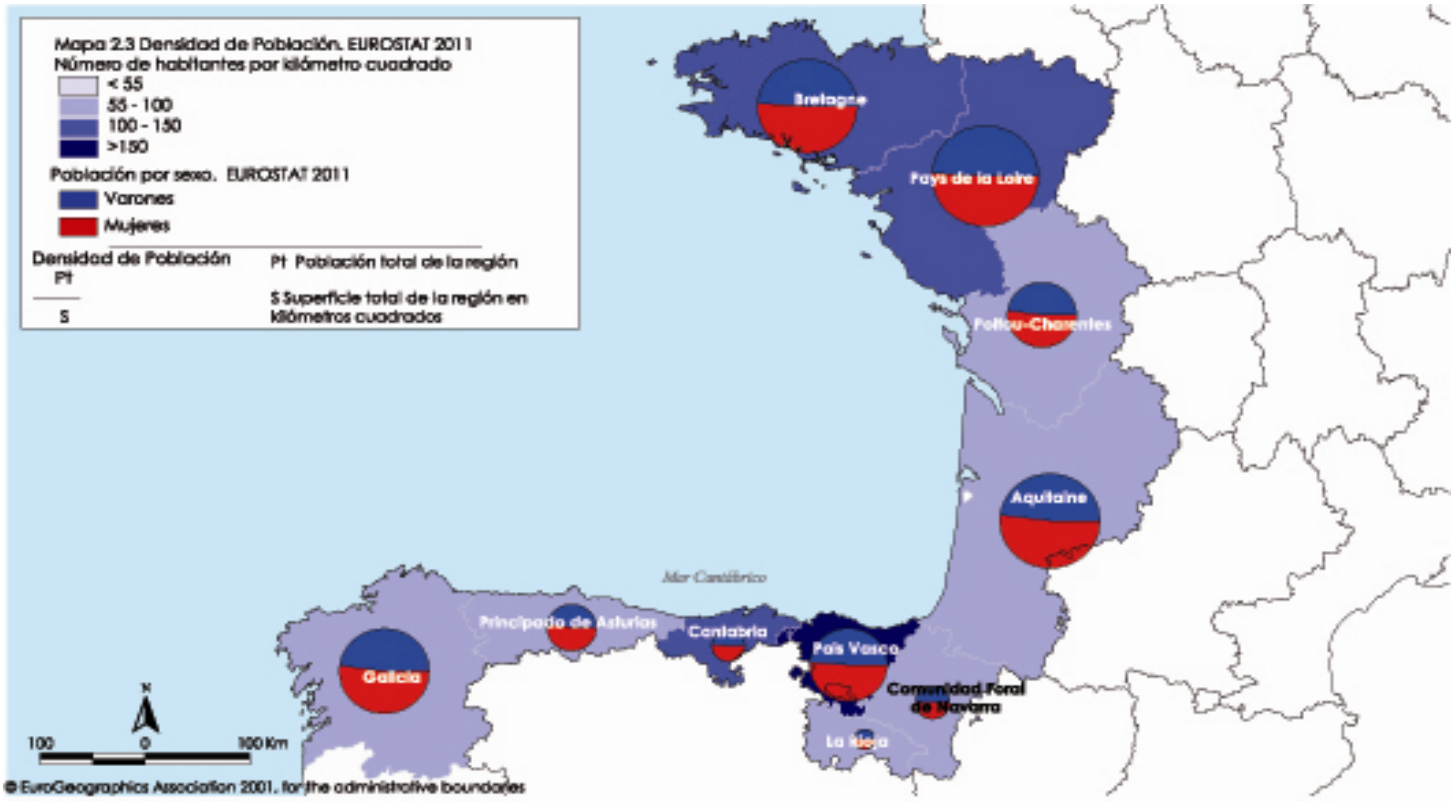
Mapa 2.3 Densidad de Población. EUROSTAT 2011
Número de habitantes por kilómetro cuadrado
< 55
55 - 100
100 - 150
>150
Población por sexo. EUROSTAT 2011
Varones
Mujeres
Densidad de Población
Pt
S
Pt Población total de la región
S Superficie total de la región en kilómetros cuadrados
Bretagne
Pays de la Loire
Poitou-Charentes
Aquitaine
Mar Cantábrico
Principado de Asturias
Cantabria
País Vasco
Comunidad Foral de Navarra
La Rioja
Galicia
N
100
0
100 Km
© EuroGeographics Association 2001, for the administrative boundaries

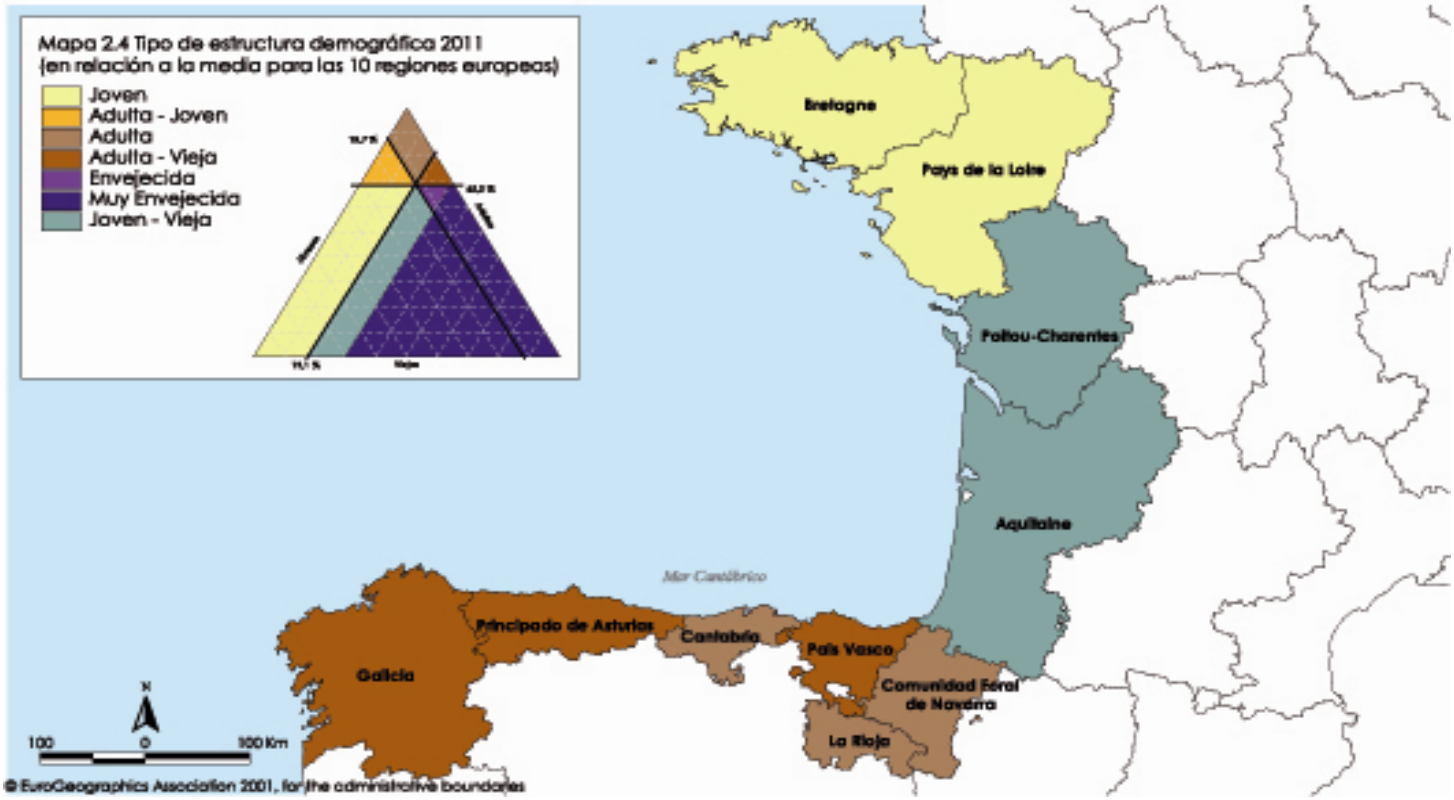
Mapa 2.4 Tipo de estructura demográfica 2011
(en relación a la media para las 10 regiones europeas)
Joven
Adulta - Joven
Adulta
Adulta - Vieja
Envejecida
Muy Envejecida
Joven - Vieja
Bretagne
Pays de la Loire
Poitou-Charentes
Aquitaine
Mar Cantábrico
Principado de Asturias
Cantabria
País Vasco
Comunidad Foral de Navarra
La Rioja
Galicia
N
100
0
100 Km
© EuroGeographics Association 2001, for the administrative boundaries

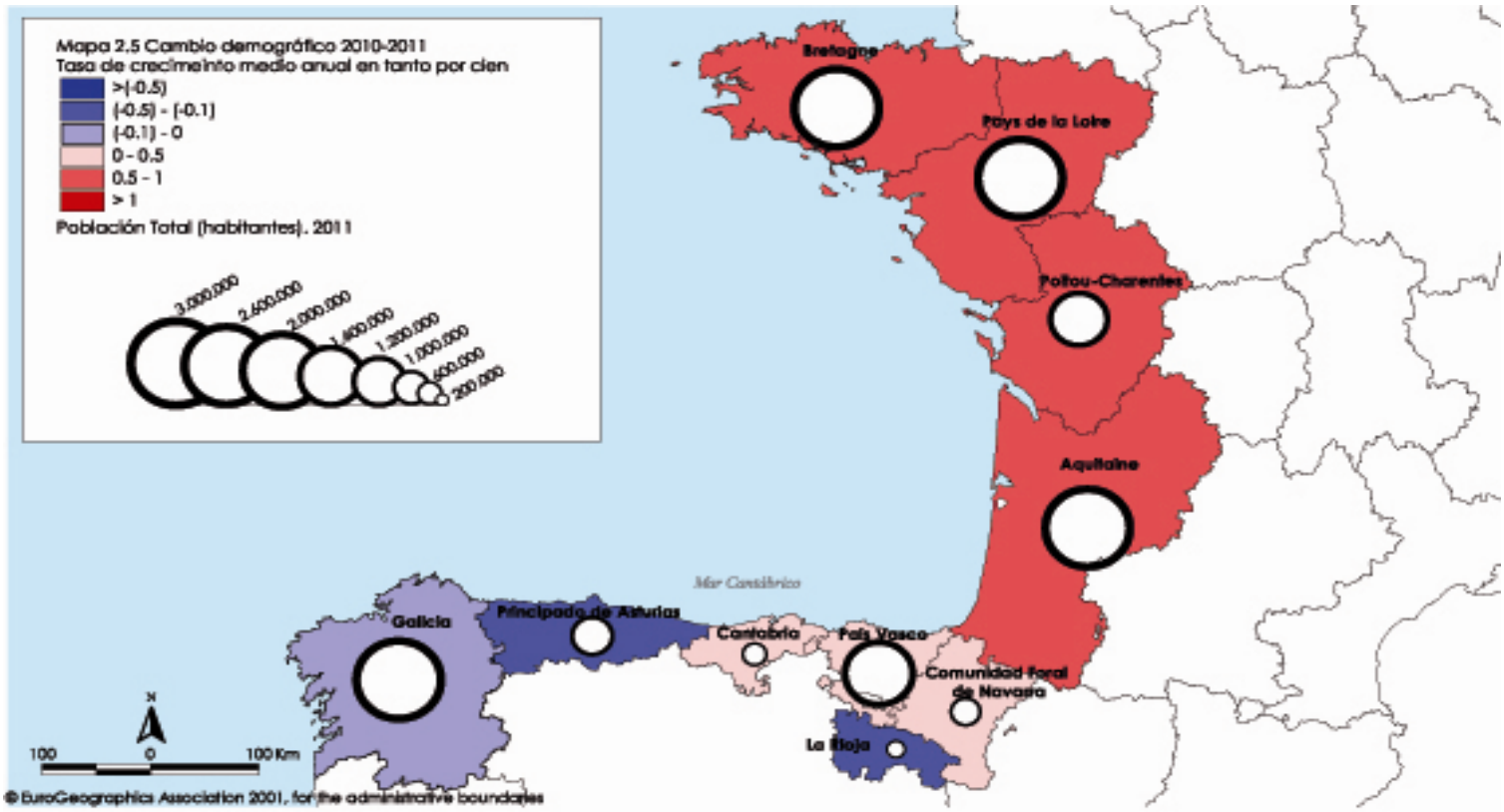
Mapa 2.5 Cambio demográfico 2010-2011
Tasa de crecimeinto medio anual en tanto por cien
>(-0.5)
(-0.5) - (-0.1)
(-0.1) - 0
0 - 0.5
0.5 - 1
> 1
Población Total (habitantes). 2011
3.000.000
2.600.000
2.000.000
1.400.000
1.200.000
1.000.000
600.000
200.000
Bretagne
Pays de la Loire
Poitou-Charentes
Aquitaine
Mar Cantábrico
Galicia
Principado de Asturias
Cantabria
País Vasco
Comunidad Foral de Navarra
La Rioja
N
100
0
100 Km
© EuroGeographics Association 2001, for the administrative boundaries

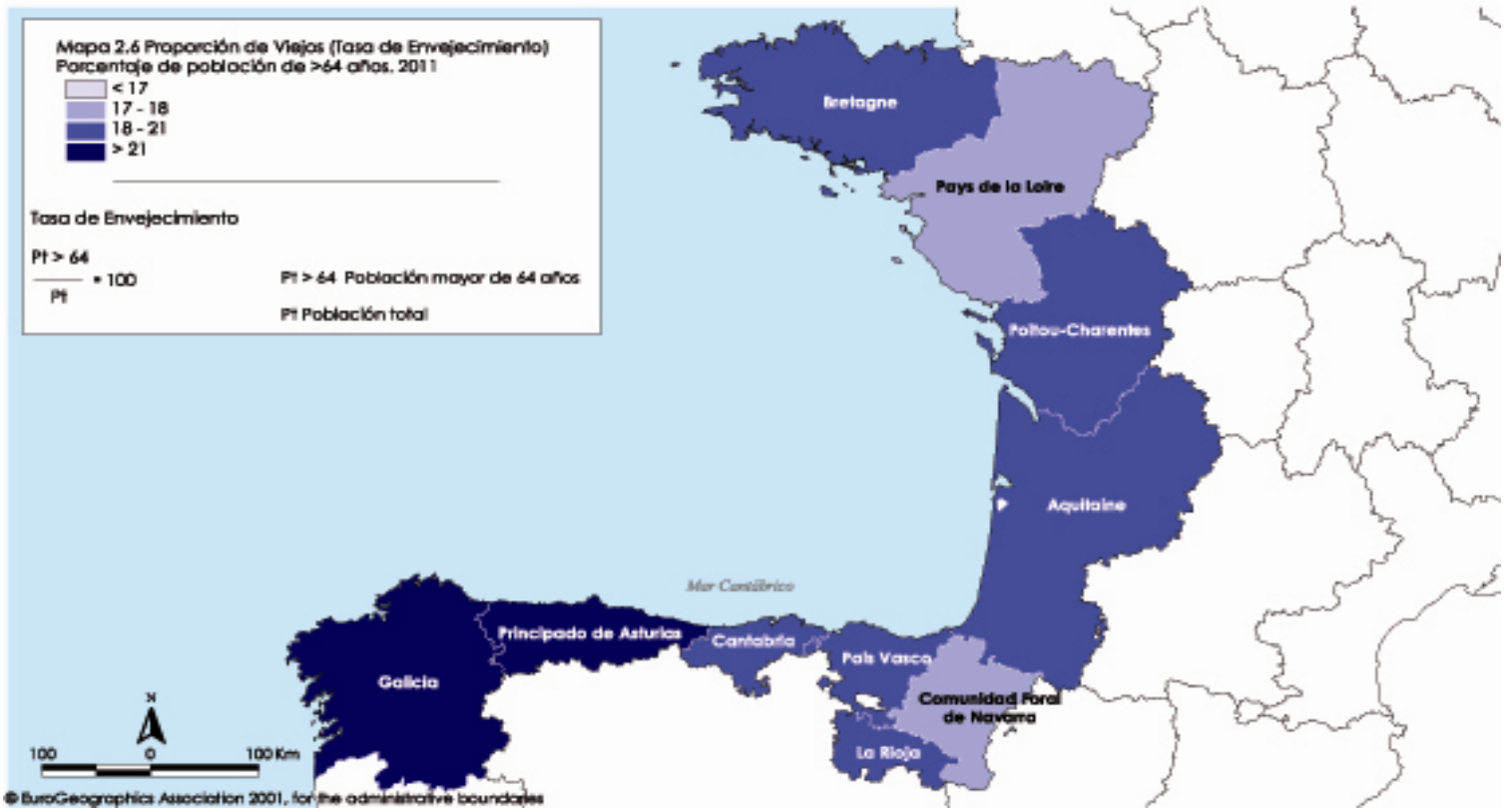
Mapa 2.6 Proporción de Viejos (Tasa de Envejecimiento)
Porcentaje de población de >64 años. 2011
< 17
17 - 18
18 - 21
> 21
Tasa de Envejecimiento
Pt > 64 / Pt * 100
Pt > 64 Población mayor de 64 años
Pt Población total
Bretagne
Pays de la Loire
Poitou-Charentes
Aquitaine
Mar Cantábrico
Galicia
Principado de Asturias
Cantabria
País Vasco
Comunidad Foral de Navarra
La Rioja
N
100
0
100 Km
© EuroGeographics Association 2001, for the administrative boundaries

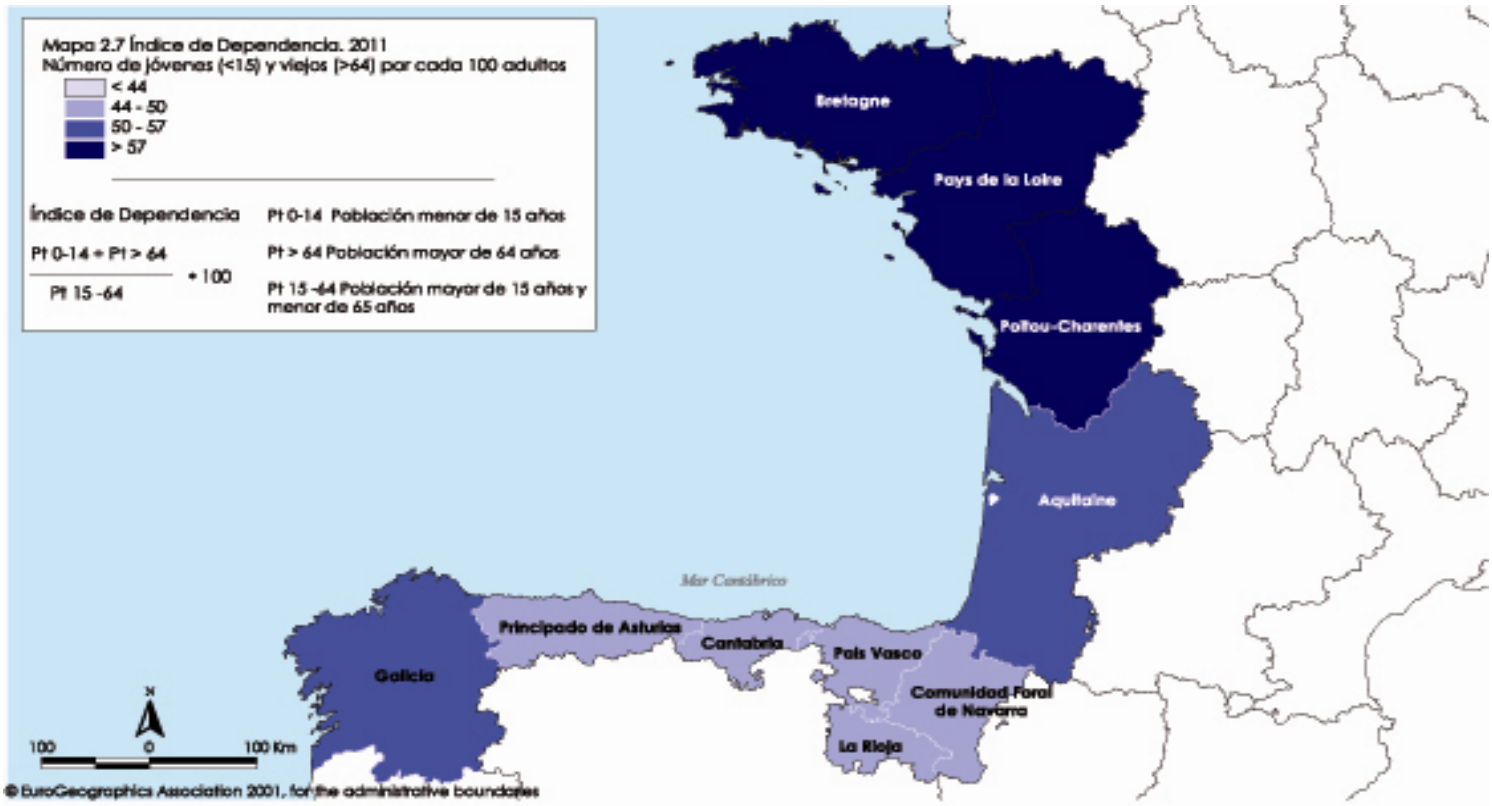
Mapa 2.7 Índice de Dependencia. 2011
Número de jóvenes (<15) y viejos (>64) por cada 100 adultos
< 44
44 - 50
50 - 57
> 57
Índice de Dependencia
Pt 0-14 + Pt > 64
Pt 15 -64
* 100
Pt 0-14 Población menor de 15 años
Pt > 64 Población mayor de 64 años
Pt 15 -64 Población mayor de 15 años y menor de 65 años
Bretagne
Pays de la Loire
Poitou-Charentes
Aquitaine
Mar Cantábrico
Principado de Asturias
Cantabria
País Vasco
Galicia
Comunidad Foral de Navarra
La Rioja
N
100
0
100 Km
© EuroGeographics Association 2001, for the administrative boundaries

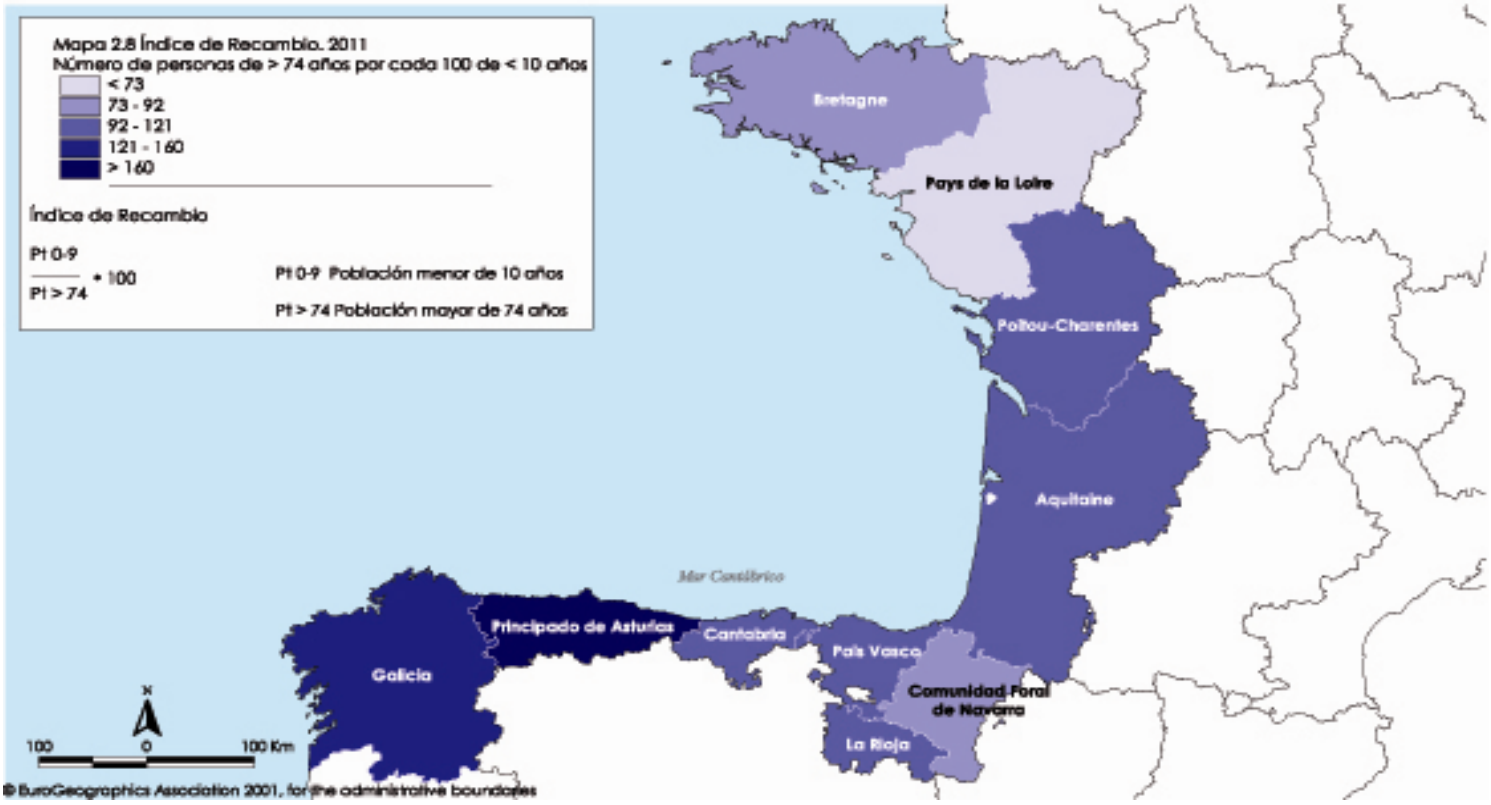
Mapa 2.8 Índice de Recambio. 2011
Número de personas de > 74 años por cada 100 de < 10 años
< 73
73 - 92
92 - 121
121 - 160
> 160
Índice de Recambio
Pt 0-9
Pt > 74
* 100
Pt 0-9 Población menor de 10 años
Pt > 74 Población mayor de 74 años
Bretagne
Pays de la Loire
Poitou-Charentes
Aquitaine
Mar Cantábrico
Principado de Asturias
Cantabria
País Vasco
Galicia
Comunidad Foral de Navarra
La Rioja
N
100
0
100 Km
© EuroGeographics Association 2001, for the administrative boundaries

3. ÁREAS Y ZONAS DEMOGRÁFICAS

- 3.1 Las áreas y zonas demográficas de Cantabria. La población y su distribución en el territorio
  - 3.1.1 La Población de Cantabria y su distribución en áreas y zonas demográficas
  - 3.1.2 Evolución de la población de las áreas y zonas demográficas de Cantabria
  - 3.1.3 Estructura por sexos y edad en áreas y zonas demográficas
  - 3.1.4 Autoctonía y aloctonía en las áreas y zonas demográficas

- Anexos: Tablas y Mapas



3.1 LAS ÁREAS Y ZONAS DEMOGRÁFICAS DE CANTABRIA[1]. LA POBLACIÓN Y SU DISTRIBUCIÓN EN EL TERRITORIO.

3.1.1 LA POBLACIÓN DE CANTABRIA Y SU DISTRIBUCIÓN EN ÁREAS Y ZONAS DEMOGRÁFICAS

La comunidad autónoma de Cantabria no cuenta con una comarcalización oficial, existiendo diferentes zonas y comarcas sectoriales, turísticas, agrarias, sanitarias, etc. Debido a ello, en esta publicación se utiliza la que se considera más útil desde un punto de vista demográfico, distinguiendo dos grandes áreas, una el Área Costera y otra el área de Valles Interiores, divididas a su vez en zonas demográficas.

El *Área Costera* agrupa a 49 municipios y concentra el 86'7% de la población regional, mientras en los 53 municipios que conforman los *Valles Interiores* tan sólo residen el 13'3% de los cántabros. Esta concentración de población en el área de costa ha aumentado de manera ininterrumpida desde el año 2000, consecuencia del mayor dinamismo de los grandes polos urbanos de la región, Santander, Torrelavega, Castro-Urdiales, Camargo y Piélagos, todos ellos ubicados en el área costera.

El *Área Costera* se subdivide en 6 zonas demográficas con tamaños poblaciones muy desiguales, encontramos desde los 178.465 habitantes del *Municipio de Santander*, hasta los 16.178 de la *Comarca Costera Occidental*. En tres zonas de este área, el *Municipio de Santander*, el *Arco Metropolitano de Santander* y el *Área de influencia Urbana,* situadas juntas, se concentra más de la mitad de la población de la región, un 52'5%.

El área de los *Valles Interiores* está dividida en 8 zonas, siendo las más pobladas la zona de *Campoo y los Valles del Sur* con 19.736 habitantes, el 3'3% del total regional, consecuencia de incluir el conjunto urbano de Reinosa y Campoo de Enmedio, y la zona del *Valle alto y medio del Besaya* con 18.988 habitantes, lo que supone el 3'2% de la población de Cantabria y debe su tamaño a contar entre sus municipios con el centro comarcal de Los Corrales de Buelna y por su cercanía a Torrelavega.

[1] REQUES VELASCO; P. Op. cit.

Los datos de **densidad de población** difieren entre las dos grandes áreas, en el área costera alcanza los 321,6 hab./Km^2, mientras en la zona interior es de 21'7 hab./Km^2.

A medida que descendemos en la escala de estudio, las diferencias intrarregionales son aún más marcadas, así en el *Municipio de Santander* se disparan los valores de densidad hasta los 5.134,2 hab./Km^2, mientras el valor más bajo lo encontramos en *Costera Occidental con* 55,91 hab./Km^2.

En los *Valles Interiores* la cifra más alta recae en la zona del *Besaya,* 56,7 hab./Km^2, por tanto, el resto de zonas presentan valores de densidad inferiores a la más baja del Área Costera.

3.1.2 EVOLUCIÓN DE LA POBLACIÓN DE LAS ÁREAS Y ZONAS DEMOGRÁFICAS DE CANTABRIA

El crecimiento poblacional de las dos grandes áreas demográficas presenta dinámicas distintas, desde el año 2000 el *Área Costera* experimenta un crecimiento positivo constante, mientras el de los *Valles Interiores*, a excepción del periodo 2007-2009, pierde población.

Los que más han crecido son los espacios urbanos localizados en la costa, mientras que las zonas más rurales son las que más han perdido. Este fenómeno se puede definir como de concentración urbana y despoblamiento del medio rural y se conoce como dicotomía costa-valles interiores.

Desde el año 2000, en la costa se han registrado un total de 64.848 nuevos vecinos, que se han distribuido de manera desigual por el territorio y en el tiempo. Las zonas que más han crecido son la *Costera Oriental* con 22.698 personas y el *Área de influencia urbana de Santander* con 20.754, y las que menos son por un lado el *Municipio de Santander* que ha perdido en este mismo periodo 5.799 habitantes y la *Costera Occidental* que sólo creció en 128 personas. En cuanto a las variaciones temporales, los mayores crecimientos se dan hasta el año 2008, llegando a registrar en un año un aumento de más de 8.000 vecinos, sin embargo desde el 1 de enero de 2009 el crecimiento se ha ido reduciendo hasta suponer en el conjunto apenas 479 nuevos habitantes.

En cuanto a los *Valles Interiores*, su saldo entre el 1 de enero del año 2000 y el 1 de

enero de 2012 es negativo en 2.146 personas, siendo la zona que más creció la de *Saja* con un aumento total de 1.409 vecinos, seguida de la del Besaya con 141 habitantes y Pas-Pisueña con apenas 24 personas . En el lado contrario, las zonas que pierden son Campoo (-2.038), Pas-Miera (-808), Nansa (-648), Liébana (-120) y Asón (-106).

En el último año, del 1 de enero de 2011 al 1 de enero de 2012, el crecimiento de la costa continúa siendo positivo y por encima de la media regional, que es de un 0'12%, sin embargo se sitúa en un 0'28%, ligeramente superior al del año anterior (0'20%). De las zonas que crecen el *Área de Influencia Urbana* es la que lo hace con un valor más alto, 2'6%. Pierden población *Santander* (-0,8%) y la *Costera Occidental* (-0'3%). En el área interior la variación interanual es -0'89%, valor bastante superior al del año anterior, de hecho todas las zonas de los valles pierden población.

3.1.3 ESTRUCTURA POR SEXO Y EDAD EN ÁREAS Y ZONAS DEMOGRÁFICAS

Consecuencia de esta desigual demográfica entre las dos grandes áreas, sus correspondientes estructuras por sexo y edad son dispares.

En el *Área Costera* predomina el número de mujeres, alcanzando la diferencia a 1 de enero de 2012 los 15.528 habitantes. En los *Valles Interiores* se produce la situación contraria, el número de hombres supera al de mujeres en 1.665, encontrando únicamente en la zona del *Valle Alto y Medio del Besaya* más mujeres que hombres. La **tasa de masculinidad** en la costa indica que por cada 100 residentes 48 son hombres, mientras en el interior asciende a 51.

Por edades, las dos áreas presentan rasgos estructurales similares, marcadas por un claro dominio de la población adulta, a la que siguen los grupos de edades más avanzadas, y finalmente caracterizada por un escaso peso de la población joven. Analizando la **edad media** de la población, se observa que en el *Área Costera* los residentes son más jóvenes que la media de Cantabria, 42 años frente a los 43 de la región. En los *Valles Interiores* la edad media asciende hasta los 46 años. Por zonas, la *Costera Occidental* y el *Municipio de Santander* son las únicas de la costa con edades por encima de la media regional, mientras que todas las zonas de los *Valles Interiores* la superan, siendo la más envejecida la del *Nansa* con una media de 54 años. Por sexos se mantienen estas diferencias, siendo siempre superior la edad media de las mujeres respecto a la de los hombres.

Las **tasas de juventud y envejecimiento** también refrendan la diferencia estructural, en el *Área Costera* la tasa de juventud para ambos sexos se sitúa por encima de la media de Cantabria, 13'8% y 13'4% respectivamente, en los *Valles Interiores* es de 10'8%. En la costa, las tasas fluctúan desde la más elevada del *Área de influencia urbana de Santander* con un 16'1% hasta la más baja con un 10'9% en la *Costera Occidental*. En el interior, la tasa

Gráfico 3.1: Pirámides de población Áreas Demográfcias (2012)

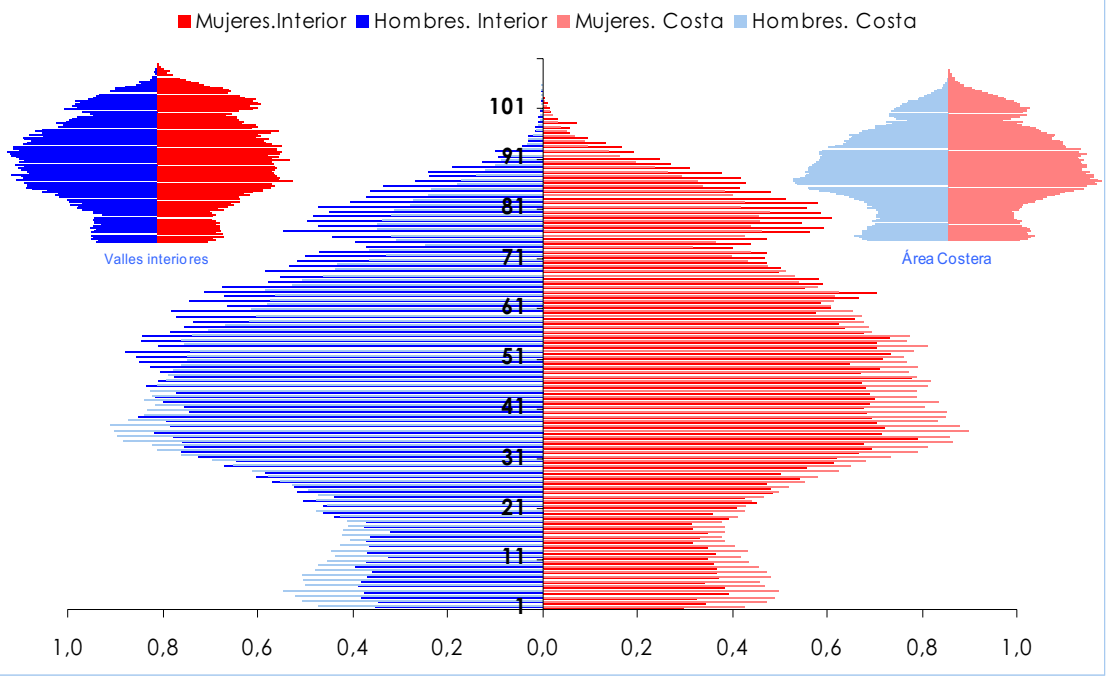

más alta se da en la zona del *Saja* con un 13'2% y la más baja en el *Nansa* con una tasa del 4'3%.

La **tasa de envejecimiento** del *Área Costera* es del 18'2%, más baja que la media regional (18'9%). En este área la mayor parte de las zonas presentan valores inferiores al 20%, a excepción de la *Costera Occidental* con un 22'5% y el *Municipio de Santander* con un 21'2%. En los *Valles Interiores* la proporción de mayores de 64 años es muy superior, de un 23'9%, siendo la zona con un mayor envejecimiento la de *Nansa* donde por cada 100 residentes 35 tienen 65 años o más, en este caso la tasa de las mujeres llega al 41'3%.

Al relacionar sexo y edad se observa que en ambas áreas, en el grupo de jóvenes, hay mayor número de hombres, consecuencia de un saldo positivo para los niños al nacimiento. En los adultos, de 16 a 64 años, ya se observan diferencias, mientras en el área de la costa el número de mujeres es superior al de hombres, en el interior se produce la situación contraria, en este caso es consecuencia de la estructura del *Municipio de Santander*, única zona de la región con predominio de mujeres adultas. Finalmente, en los grupos de edades más avanzadas, a partir de los 65 años, residen más mujeres, todo ello producto de la mayor esperanza de vida de estas. De todas las zonas de la región la única excepción se da en *Nansa*, pero en apenas 2 hombres.

Relacionando los grupos dependientes con el de adultos, se aprecia que el área de *Valles Interiores* tiene una mayor proporción de población dependiente que el *Área Costera*, 53'2% y 47% respectivamente. Estos altos valores del **índice de dependencia** del interior son consecuencia del elevado número de mayores de 64 años y no del de niños y jóvenes. Si el **índice de recambio** para Cantabria no garantiza el recambio generacional, el de las dos grandes áreas demográficas tampoco. En la costa el índice es de 104'2% y en el interior de 194'8%.

3.1.4 AUTOCTONÍA Y ALOCTONÍA EN LAS ÁREAS Y ZONAS DEMOGRÁFICAS

3.1.4.1 Relación entre el lugar de nacimiento y el lugar de residencia

En las dos áreas demográficas la tasa de autoctonía, proporción de nacidos en Cantabria respecto al total de residentes, es muy alta, obteniéndose los valores más elevados en los *Valles Interiores*. En la costa, el 90'7% de los habitantes ha nacido en España, mientras que en el interior esa cifra llega al 94,8%.

En el *Área Costera*, el 73'4% de los residentes ha nacido en Cantabria, un 17'3% en otra comunidad y apenas un 9'3% en el extranjero. Los nacidos en el mismo municipio de residencia suponen el 40% de los empadronados. En los *Valles Interiores*, el porcentaje de nacidos en Cantabria es aún mayor, el 84,2%, el 43,4% vive en el mismo municipio en el que nació, apenas un 10,7% ha nacido en otra región y sólo un 5% en el extranjero.

La práctica totalidad de los nacidos en el extranjero reside en el *Área Costera*, el 92'6%. En este área el continente dominante de nacimiento es el americano con un 51'3%, seguido del europeo con un 36'9%. En los *Valles Interiores* se da la situación contraria, nacidos en Europa son el 52'6% y en América el 36'4%.

3.1.4.2 Población extranjera

Por nacionalidades, de los extranjeros que viven en Cantabria, 39.313 personas, el 91'8% (36.090) lo hacen en el *Área Costera* y 3.223 en los *Valles Interiores*. Para este colectivo cambia el patrón observado con el continente de nacimiento, de forma que en la costa predominan aquellos con nacionalidad europea, un 44%, siendo la segunda nacionalidad en importancia la americana con un 42%. Los africanos representan el 9'7%, los asiáticos un 3,5%, mientras que los procedentes de Oceanía o apátridas apenas son un 0'1%. La mayoría de hombres, el 47'6% son europeos, mientras la mayoría de mujeres, el 49'4% son americanas.

En los *Valles Interiores* las nacionalidades predominantes son de países europeos con un 60'2%, siendo las segundas en importancia las americanas con un 26'8%. Al igual que en la costa, la mayoría de hombres son europeos (66'3%), en cambio en el caso de las mujeres las nacionalidades predominantes son también europeas (53'9%). Para ambos sexos, el tercer continente por nacionalidad es el africano con un 10'9% del total de extranjeros residente en el área y el cuarto el asiático con un 2%, finalmente, es apenas perceptible el porcentaje de las nacionalidades de Oceanía y apátridas, tan sólo un 0,03%.

Anexos: Tablas y mapas

- Tabla 3.1: Población, superficie y densidad por áreas y zonas demográficas (2012)
- Tabla 3.2: Revisiones anuales del Padrón Municipal de Habitantes, ambos sexos (2009-2012)
- Tabla 3.3: Población por sexos. Padrón (2009-2012)
- Tabla 3.4: Tasa anual de crecimiento y variación interanual por sexos
- Tabla 3.5: Población por grandes grupos de edad y sexo (2012)
- Tabla 3.6: Tasas e índices para hombres y mujeres (2012)
- Tabla 3.7: Población extranjera por continente de nacionalidad y sexo (2012), tabla 1
- Tabla 3.8: Población extranjera por continente de nacionalidad y sexo (2012), tabla 2
- Tabla 3.9: Población nacida en el extranjero por continente de nacimiento y sexo (2012), tabla 1
- Tabla 3.10: Población nacida en el extranjero por continente de nacimiento y sexo (2012), tabla 2
- Tabla 3.11: Población por sexo y relación lugar de nacimiento y residencia (2012), tabla 1
- Tabla 3.12: Población por sexo y relación lugar de nacimiento y residencia, (2012), tabla 2

- Mapa 3.1: Densidad de población por zonas
- Mapa 3.2: Cambio demográfico 2011-2012
- Mapa 3.3: Tipo de estructura demográfica
- Mapa 3.4: Proporción de jóvenes
- Mapa 3.5: Proporción de viejos
- Mapa 3.6: Índice de Dependencia
- Mapa 3.7: Índice de Recambio
- Mapa 3.8: Relación de Masculinidad
- Mapa 3.9: Porcentaje de población con nacionalidad extranjera
- Mapa 3.10: Tipo de estructura por relación lugar de nacimiento en España y lugar de residencia

Tabla 3.1: Población, superficie y densidad por áreas y zonas demográficas (2012)

Áreas	Zonas	2012	% respecto al total	Superficie	Densidad de población
Área Costera	Arco Metropolitano de Santander	71.460	12,03	125,99	567,21
	Área de influencia urbana de Santander	61.891	10,42	425,91	145,31
	Área de Torrelavega	91.997	15,49	182,17	505,02
	Comarca Costera Occidental	16.178	2,72	289,38	55,91
	Comarca Costera Oriental	94.649	15,94	541,82	174,69
	Municipio de Santander	178.465	30,05	34,76	5.134,25
	Total	**514.640**	**86,66**	**1.600,03**	**321,64**
Valles Interiores	Alto Asón	6.988	1,18	444,33	15,73
	Campoo y los Valles del Sur	19.736	3,32	1.012,09	19,50
	Liébana	6.474	1,09	700,34	9,24
	Valle alto y medio del Besaya	18.988	3,20	335,01	56,68
	Valle del Nansa	2.145	0,36	300,57	7,14
	Valle del Saja	12.896	2,17	331,01	38,96
	Valle medio del Pas y Valle del Pisueña	9.137	1,54	224,24	40,75
	Valles altos del Pas y del Miera	2.857	0,48	304,99	9,37
	Total	**79.221**	**13,34**	**3.652,58**	**21,69**
Total		**593.861**	**100,00**	**5.252,61**	**113,06**

Fuente: ICANE a partir de explotación de microdatos del Padrón Municipal de Habitantes, INE.

Tabla 3.2: Revisiones anuales del Padrón Municipal de Habitantes, ambos sexos (2009-2012)

Áreas	Zonas	2009	2010	2011	2012
Área Costera	Arco Metropolitano de Santander	69.703	70.439	70.763	71.460
	Área de influencia urbana de Santander	56.595	58.687	60.338	61.891
	Área de Torrelavega	90.770	91.371	91.712	91.997
	Comarca Costera Occidental	16.224	16.250	16.226	16.178
	Comarca Costera Oriental	92.875	93.855	94.232	94.649
	Municipio de Santander	182.700	181.589	179.921	178.465
	Total	**508.867**	**512.191**	**513.192**	**514.640**
Valles Interiores	Alto Asón	6.975	7.008	7.032	6.988
	Campoo y los Valles del Sur	20.108	19.980	19.930	19.736
	Liébana	6.597	6.541	6.520	6.474
	Valle alto y medio del Besaya	19.225	19.169	19.121	18.988
	Valle del Nansa	2.231	2.194	2.192	2.145
	Valle del Saja	13.016	13.023	12.987	12.896
	Valle medio del Pas y Valle del Pisueña	9.158	9.172	9.184	9.137
	Valles altos del Pas y del Miera	3.058	2.972	2.963	2.857
	Total	**80.368**	**80.059**	**79.929**	**79.221**
Total		**589.235**	**592.250**	**593.121**	**593.861**

Fuente: ICANE a partir de explotación de microdatos del Padrón Municipal de Habitantes, INE.

Tabla 3.3: Población por sexos. Padrón 2009-2012

Áreas	Zonas	2009		2010		2011		2012	
		Hombres	Mujeres	Hombres	Mujeres	Hombres	Mujeres	Hombres	Mujeres
Área Costera	Arco Metropolitano de Santander	34.597	35.106	34.904	35.535	34.942	35.821	35.326	36.134
	Área influencia urb. Santander	28.584	28.011	29.629	29.058	30.508	29.830	31.265	30.626
	Área de Torrelavega	44.329	46.441	44.521	46.850	44.597	47.115	44.654	47.343
	Comarca Costera Occidental	8.203	8.021	8.205	8.045	8.169	8.057	8.155	8.023
	Comarca Costera Oriental	46.903	45.972	47.326	46.529	47.446	46.786	47.612	47.037
	Municipio de Santander	84.984	97.716	84.335	97.254	83.415	96.506	82.544	95.921
	Total	**247.600**	**261.267**	**248.920**	**263.271**	**249.077**	**264.115**	**249.556**	**265.084**
Valles Interiores	Alto Asón	3.666	3.309	3.706	3.302	3.705	3.327	3.684	3.304
	Campoo y los Valles del Sur	10.129	9.979	10.070	9.910	9.996	9.934	9.899	9.837
	Liébana	3.564	3.033	3.554	2.987	3.528	2.992	3.497	2.977
	Valle alto y medio del Besaya	9.589	9.636	9.559	9.610	9.477	9.644	9.416	9.572
	Valle del Nansa	1.293	938	1.287	907	1.281	911	1.249	896
	Valle del Saja	6.562	6.454	6.574	6.449	6.530	6.457	6.487	6.409
	Valle medio del Pas y Valle del Pisueña	4.674	4.484	4.666	4.506	4.693	4.491	4.677	4.460
	Valles altos del Pas y del Miera	1.658	1.400	1.595	1.377	1.585	1.378	1.534	1.323
	Total	**41.135**	**39.233**	**41.011**	**39.048**	**40.795**	**39.134**	**40.443**	**38.778**
Total		**288.735**	**300.500**	**289.931**	**302.319**	**289.872**	**303.249**	**289.999**	**303.862**

Fuente: ICANE a partir de explotación de microdatos del Padrón Municipal de Habitantes, INE.

Tabla 3.4: Tasa anual de crecimiento y variación interanual por sexos

Áreas	Zonas	Tasa anual crecimiento 2007-2012%			Variación interanual 2011-2012 %			Tasa de masculinidad 2012
		Hombres	Mujeres	Total	Hombres	Mujeres	Total	
Área Costera	Arco Metropolitano de Santander	1,42	1,25	1,34	1,10	0,87	0,98	49,43
	Área de influencia urbana de Santander	3,72	3,85	3,79	2,48	2,67	2,57	50,52
	Área de Torrelavega	0,94	0,81	0,88	0,13	0,48	0,31	48,54
	Comarca Costera Occidental	0,08	-0,19	-0,05	-0,17	-0,42	-0,30	50,41
	Comarca Costera Oriental	1,38	1,25	1,32	0,35	0,54	0,44	50,30
	Municipio de Santander	-0,28	-0,47	-0,37	-1,04	-0,61	-0,81	46,25
	Total	**0,89**	**0,83**	**0,86**	**0,19**	**0,37**	**0,28**	**48,49**
Valles Interiores	Alto Asón	0,36	0,09	0,22	-0,57	-0,69	-0,63	52,72
	Campoo y los Valles del Sur	-0,58	-0,68	-0,63	-0,97	-0,98	-0,97	50,16
	Liébana	-0,40	-0,06	-0,21	-0,88	-0,50	-0,71	54,02
	Valle alto y medio del Besaya	0,14	0,03	0,09	-0,64	-0,75	-0,70	49,59
	Valle del Nansa	-1,84	-1,83	-1,83	-2,50	-1,65	-2,14	58,23
	Valle del Saja	0,46	0,30	0,38	-0,66	-0,74	-0,70	50,30
	Valle medio del Pas y Valle del Pisueña	0,45	0,59	0,52	-0,34	-0,69	-0,51	51,19
	Valles altos del Pas y del Miera	-2,09	-2,17	-2,13	-3,22	-3,99	-3,58	53,69
	Total	**-0,11**	**-0,19**	**-0,15**	**-0,86**	**-0,91**	**-0,89**	**51,05**
Total		**0,76**	**0,68**	**0,72**	**0,04**	**0,20**	**0,12**	**48,83**

Fuente: ICANE a partir de explotación de microdatos del Padrón Municipal de Habitantes, INE.

Tabla 3.5: Población por grandes grupos de edad y sexo (2012)

Áreas	Zonas	Menores de 16 años			De 16 a 64 años			De 65 y más años			Edad media		
		Hombres	Mujeres	Total	Hombres	Mujeres	Total	Hombres	Mujeres	Total	Hombres	Mujeres	Total
Área Costera	Arco Metropolitano	6.120	5.776	11.896	24.735	24.470	49.205	4.471	5.888	10.359	39,3	41,4	40,4
	Área influencia urb. Santander	5.412	5.071	10.483	21.791	20.480	42.271	4.062	5.075	9.137	39,0	40,5	39,7
	Área de Torrelavega	6.841	6.444	13.285	30.804	30.764	61.568	7.009	10.135	17.144	41,0	44,2	42,7
	Costera Occidental	996	895	1.891	5.564	5.075	10.639	1.595	2.053	3.648	44,1	47,0	45,6
	Costera Oriental	7.659	7.133	14.792	33.134	31.044	64.178	6.819	8.860	15.679	40,3	42,5	41,4
	Municipio de Santander	11.642	11.027	22.669	56.395	61.591	117.986	14.507	23.303	37.810	42,2	46,6	44,6
	Total	**38.670**	**36.346**	**75.016**	**172.423**	**173.424**	**345.847**	**38.463**	**55.314**	**93.777**	**40,9**	**44,1**	**42,5**
Valles Interiores	Alto Asón	346	316	662	2.483	2.044	4.527	855	944	1.799	46,6	48,8	47,6
	Campoo y los Valles	1.030	1.003	2.033	6.674	5.922	12.596	2.195	2.912	5.107	46,4	49,6	48,0
	Liébana	357	322	679	2.285	1.724	4.009	855	931	1.786	47,3	49,4	48,3
	Besaya	1.302	1.275	2.577	6.373	5.898	12.271	1.741	2.399	4.140	42,7	45,9	44,3
	Nansa	45	54	99	832	472	1.304	372	370	742	52,8	55,8	54,1
	Saja	912	882	1.794	4.483	4.195	8.678	1.092	1.332	2.424	42,1	44,1	43,1
	Pas Medio-Pisueña	504	486	990	3.176	2.790	5.966	997	1.184	2.181	45,0	46,9	46,0
	Pas Alto -Miera	118	102	220	1.022	794	1.816	394	427	821	48,9	51,0	49,9
	Total	**4.614**	**4.440**	**9.054**	**27.328**	**23.839**	**51.167**	**8.501**	**10.499**	**19.000**	**45,1**	**47,6**	**46,3**
Total		**43.284**	**40.786**	**84.070**	**199.751**	**197.263**	**397.014**	**46.964**	**65.813**	**112.777**	**41,5**	**44,5**	**43,0**

Fuente: ICANE a partir de explotación de microdatos del Padrón Municipal de Habitantes, INE.

Tabla 3.6: Tasas e índices para hombres y mujeres (2012)

Áreas	Zonas	Tasa de juventud			Tasa de envejecimiento			Indice de dependencia			Índice de recambio		
		Hombres	Mujeres	Total	Hombres	Mujeres	Total	Hombres	Mujeres	Total	Hombres	Mujeres	Total
Área Costera	Arco Metropolitano	16,38	15,15	15,76	12,66	16,29	14,50	40,92	45,87	43,38	50,99	86,82	68,32
	Área influencia urb. Santander	16,42	15,80	16,12	12,99	16,57	14,76	41,68	47,87	44,68	54,93	84,22	68,90
	Área de Torrelavega	14,49	12,85	13,65	15,70	21,41	18,64	43,25	52,11	47,67	78,03	138,26	107,37
	Costera Occidental	11,47	10,47	10,97	19,56	25,59	22,55	44,98	56,39	50,42	135,33	227,92	179,29
	Costera Oriental	15,23	14,39	14,81	14,32	18,84	16,57	41,95	49,76	45,73	63,29	106,39	84,12
	Municipio de Santander	13,24	10,80	11,93	17,57	24,29	21,19	44,54	54,06	49,50	98,64	198,63	147,42
	Total	**14,63**	**12,96**	**13,77**	**15,41**	**20,87**	**18,22**	**42,94**	**51,13**	**47,04**	**74,65**	**135,59**	**104,16**
Valles Interiores	Alto Asón	8,85	8,87	8,86	23,21	28,57	25,74	47,18	59,85	52,91	205,05	286,43	243,88
	Campoo y los Valles	9,77	9,66	9,71	22,17	29,60	25,88	46,93	64,64	55,25	192,55	298,28	245,29
	Liébana	9,52	10,25	9,85	24,45	31,27	27,59	51,45	70,99	59,85	208,97	311,06	255,89
	Besaya	13,05	12,41	12,73	18,49	25,06	21,80	46,08	59,93	52,75	111,62	180,56	145,39
	Nansa	3,60	5,36	4,34	29,78	41,29	34,59	50,12	87,45	63,74	904,00	810,00	852,73
	Saja	13,52	12,97	13,24	16,83	20,78	18,80	43,58	50,94	47,15	86,96	138,72	112,06
	Pas Medio-Pisueña	10,13	10,25	10,19	21,32	26,55	23,87	45,88	58,21	51,65	175,33	239,67	207,77
	Pas Alto -Miera	7,11	6,95	7,04	25,68	32,28	28,74	48,79	64,55	55,69	267,61	507,14	373,23
	Total	**10,78**	**10,74**	**10,76**	**21,02**	**27,07**	**23,98**	**46,63**	**60,80**	**53,24**	**155,98**	**235,40**	**194,79**
Total		**14,09**	**12,68**	**13,37**	**16,19**	**21,66**	**18,99**	**43,45**	**52,30**	**47,84**	**83,05**	**146,07**	**113,59**

Fuente: ICANE a partir de explotación de microdatos del Padrón Municipal de Habitantes, INE.

Tabla 3.7: Población extranjera por continente de nacionalidad y sexo (2012), tabla 1

Áreas	Zonas	Europa			África			América		
		Hombres	Mujeres	Total	Hombres	Mujeres	Total	Hombres	Mujeres	Total
Área Costera	Arco Metropolitano de Santander	1.026	838	1.864	183	78	261	601	984	1.585
	Área de influencia urbana de Santander	1.183	739	1.922	153	67	220	424	718	1.142
	Área de Torrelavega	1.415	1.205	2.620	803	407	1.210	722	1.089	1.811
	Comarca Costera Occidental	136	130	266	17	19	36	119	181	300
	Comarca Costera Oriental	1.827	1.393	3.220	323	155	478	987	1.573	2.560
	Municipio de Santander	3.025	2.959	5.984	847	442	1.289	3.397	4.356	7.753
	Total	**8.612**	**7.264**	**15.876**	**2.326**	**1.168**	**3.494**	**6.250**	**8.901**	**15.151**
Valles Interiores	Alto Asón	100	61	161	0	1	1	29	46	75
	Campoo y los Valles del Sur	243	194	437	75	53	128	83	188	271
	Liébana	202	144	346	5	3	8	61	91	152
	Valle alto y medio del Besaya	334	264	598	111	55	166	38	90	128
	Valle del Nansa	17	12	29	0	1	1	5	15	20
	Valle del Saja	92	94	186	4	6	10	52	75	127
	Valle medio del Pas y Valle del Pisueña	92	61	153	24	11	35	37	48	85
	Valles altos del Pas y del Miera	23	7	30	1	1	2	1	4	5
	Total	**1.103**	**837**	**1.940**	**220**	**131**	**351**	**306**	**557**	**863**
Total		**9.715**	**8.101**	**17.816**	**2.546**	**1.299**	**3.845**	**6.556**	**9.458**	**16.014**

Fuente: ICANE a partir de explotación de microdatos del Padrón Municipal de Habitantes, INE.

Tabla 3.8: Población extranjera por continente de nacionalidad y sexo (2012), tabla 2

Áreas	Zonas	Asia			Oceanía y apátridas			Total extranjeros		
		Hombres	Mujeres	Total	Hombres	Mujeres	Total	Hombres	Mujeres	Total
Área Costera	Arco Metropolitano de Santander	60	51	111	2	2	4	1.880	1.959	3.839
	Área de influencia urbana de Santander	37	24	61	0	2	2	1.789	1.563	3.352
	Área de Torrelavega	141	87	228	6	12	18	3.147	2.826	5.973
	Comarca Costera Occidental	3	5	8	2	0	2	280	333	613
	Comarca Costera Oriental	107	80	187	1	1	2	3.290	3.228	6.518
	Municipio de Santander	378	296	674	4	1	5	7.696	8.099	15.795
	Total	**726**	**543**	**1.269**	**15**	**18**	**33**	**18.082**	**18.008**	**36.090**
Valles Interiores	Alto Asón	5	1	6	0	0	0	135	110	245
	Campoo y los Valles del Sur	9	10	19	0	0	0	411	446	857
	Liébana	5	4	9	0	0	0	272	242	514
	Valle alto y medio del Besaya	12	9	21	0	1	1	491	420	911
	Valle del Nansa	0	0	0	0	0	0	22	28	50
	Valle del Saja	4	4	8	0	0	0	152	179	331
	Valle medio del Pas y Valle del Pisueña	1	0	1	0	0	0	156	122	278
	Valles altos del Pas y del Miera	1	0	1	0	0	0	25	12	37
	Total	**37**	**28**	**65**	0	1	1	**1.664**	**1.559**	**3.223**
Total		**763**	**571**	**1.334**	**15**	**19**	**34**	**19.746**	**19.567**	**39.313**

Fuente: ICANE a partir de explotación de microdatos del Padrón Municipal de Habitantes, INE.

Tabla 3.9: Población nacida en el extranjero por continente de nacimiento y sexo (2012), tabla 1

Áreas	Zonas	Europa			África			América		
		Hombres	Mujeres	Total	Hombres	Mujeres	Total	Hombres	Mujeres	Total
Área Costera	Arco Metropolitano de Santander	1.182	1.004	2.186	220	100	320	1.058	1.696	2.754
	Área de influencia urbana de Santander	1.289	873	2.162	176	79	255	817	1.204	2.021
	Área de Torrelavega	1.555	1.349	2.904	777	377	1.154	1.234	1.849	3.083
	Comarca Costera Occidental	184	208	392	24	24	48	209	285	494
	Comarca Costera Oriental	1.979	1.552	3.531	355	193	548	1.701	2.536	4.237
	Municipio de Santander	3.271	3.275	6.546	920	519	1.439	5.125	6.907	12.032
	Total	**9.460**	**8.261**	**17.721**	**2.472**	**1.292**	**3.764**	**10.144**	**14.477**	**24.621**
Valles Interiores	Alto Asón	99	63	162	2	4	6	54	77	131
	Campoo y los Valles del Sur	272	213	485	69	44	113	111	233	344
	Liébana	201	144	345	7	5	12	140	189	329
	Valle alto y medio del Besaya	355	282	637	107	49	156	79	150	229
	Valle del Nansa	20	15	35	3	1	4	10	21	31
	Valle del Saja	130	132	262	8	12	20	107	145	252
	Valle medio del Pas y Valle del Pisueña	102	83	185	22	13	35	63	87	150
	Valles altos del Pas y del Miera	26	11	37	2	2	4	9	12	21
	Total	**1.205**	**943**	**2.148**	**220**	**130**	**350**	**573**	**914**	**1.487**
Total		**10.665**	**9.204**	**19.869**	**2.692**	**1.422**	**4.114**	**10.717**	**15.391**	**26.108**

Fuente: ICANE a partir de explotación de microdatos del Padrón Municipal de Habitantes, INE.

Tabla 3.10: Población nacida en el extranjero por continente de nacimiento y sexo (2012), tabla 2

Áreas	Zonas	Asia			Oceanía y apátridas			Total nacidos extranjero		
		Hombres	Mujeres	Total	Hombres	Mujeres	Total	Hombres	Mujeres	Total
Área Costera	Arco Metropolitano de Santander	74	93	167	7	9	16	2.541	2.902	5.443
	Área de influencia urbana de Santander	43	61	104	7	6	13	2.332	2.223	4.555
	Área de Torrelavega	202	147	349	23	12	35	3.791	3.734	7.525
	Comarca Costera Occidental	10	8	18	3	2	5	430	527	957
	Comarca Costera Oriental	157	140	297	15	18	33	4.207	4.439	8.646
	Municipio de Santander	424	413	837	20	21	41	9.760	11.135	20.895
	Total	**910**	**862**	**1.772**	**75**	**68**	**143**	**23.061**	**24.960**	**48.021**
Valles Interiores	Alto Asón	4	3	7	1	0	1	160	147	307
	Campoo y los Valles del Sur	10	11	21	0	0	0	462	501	963
	Liébana	8	4	12	1	0	1	357	342	699
	Valle alto y medio del Besaya	11	12	23	2	0	2	554	493	1.047
	Valle del Nansa	0	0	0	0	0	0	33	37	70
	Valle del Saja	7	13	20	5	0	5	257	302	559
	Valle medio del Pas y Valle del Pisueña	4	2	6	2	1	3	193	186	379
	Valles altos del Pas y del Miera	0	0	0	0	0	0	37	25	62
	Total	**44**	**45**	**89**	**11**	**1**	**12**	**2.053**	**2.033**	**4.086**
Total		**954**	**907**	**1.861**	**86**	**69**	**155**	**25.114**	**26.993**	**52.107**

Fuente: ICANE a partir de explotación de microdatos del Padrón Municipal de Habitantes, INE.

Tabla 3.11: Población por sexo y relación lugar de nacimiento y residencia (2012), tabla 1

Áreas	Zonas	Nacidos en España			Nacidos en Cantabria			Nacidos en Cantabria. Mismo Municipio		
		Hombres	Mujeres	Total	Hombres	Mujeres	Total	Hombres	Mujeres	Total
Área Costera	Arco Metropolitano de Santander	32.785	33.232	66.017	27.880	28.026	55.906	6.738	6.972	13.710
	Área de influencia urbana de Santander	28.933	28.403	57.336	25.402	24.941	50.343	8.136	7.838	15.974
	Área de Torrelavega	40.863	43.609	84.472	36.111	38.302	74.413	16.948	17.812	34.760
	Comarca Costera Occidental	7.725	7.496	15.221	6.723	6.436	13.159	3.776	3.557	7.333
	Comarca Costera Oriental	43.405	42.598	86.003	28.326	28.064	56.390	17.359	17.210	34.569
	Municipio de Santander	72.784	84.786	157.570	59.568	67.934	127.502	48.861	52.287	101.148
	Total	**226.495**	**240.124**	**466.619**	**184.010**	**193.703**	**377.713**	**101.818**	**105.676**	**207.494**
Valles Interiores	Alto Asón	3.524	3.157	6.681	2.779	2.485	5.264	1.813	1.487	3.300
	Campoo y los Valles del Sur	9.437	9.336	18.773	8.180	7.671	15.851	3.937	3.505	7.442
	Liébana	3.140	2.635	5.775	2.848	2.309	5.157	1.859	1.398	3.257
	Valle alto y medio del Besaya	8.862	9.079	17.941	8.268	8.261	16.529	3.723	3.505	7.228
	Valle del Nansa	1.216	859	2.075	1.138	787	1.925	823	567	1.390
	Valle del Saja	6.230	6.107	12.337	5.629	5.449	11.078	2.765	2.551	5.316
	Valle medio del Pas y Valle del Pisueña	4.484	4.274	8.758	4.220	3.995	8.215	2.325	2.091	4.416
	Valles altos del Pas y del Miera	1.497	1.298	2.795	1.424	1.230	2.654	1.115	948	2.063
	Total	**38.390**	**36.745**	**75.135**	**34.486**	**32.187**	**66.673**	**18.360**	**16.052**	**34.412**
Total		**264.885**	**276.869**	**541.754**	**218.496**	**225.890**	**444.386**	**120.178**	**121.728**	**241.906**

Fuente: ICANE a partir de explotación de microdatos del Padrón Municipal de Habitantes, INE.

Tabla 3.12: Población por sexo y relación lugar de nacimiento y residencia, (2012), tabla2

Áreas	Zonas	Nacidos en Cantabria. Distinto Municipio			Nacidos en otra CC.AA			Nacidos en el Extranjero		
		Hombres	Mujeres	Total	Hombres	Mujeres	Total	Hombres	Mujeres	Total
Área Costera	Arco Metropolitano de Santander	21.142	21.054	42.196	4.905	5.206	10.111	2.541	2.902	5.443
	Área de influencia urbana de Santander	17.266	17.103	34.369	3.531	3.462	6.993	2.332	2.223	4.555
	Área de Torrelavega	19.163	20.490	39.653	4.752	5.307	10.059	3.791	3.734	7.525
	Comarca Costera Occidental	2.947	2.879	5.826	1.002	1.060	2.062	430	527	957
	Comarca Costera Oriental	10.967	10.854	21.821	15.079	14.534	29.613	4.207	4.439	8.646
	Municipio de Santander	10.707	15.647	26.354	13.216	16.852	30.068	9.760	11.135	20.895
	Total	**82.192**	**88.027**	**170.219**	**42.485**	**46.421**	**88.906**	**23.061**	**24.960**	**48.021**
Valles Interiores	Alto Asón	966	998	1.964	745	672	1.417	160	147	307
	Campoo y los Valles del Sur	4.243	4.166	8.409	1.257	1.665	2.922	462	501	963
	Liébana	989	911	1.900	292	326	618	357	342	699
	Valle alto y medio del Besaya	4.545	4.756	9.301	594	818	1.412	554	493	1.047
	Valle del Nansa	315	220	535	78	72	150	33	37	70
	Valle del Saja	2.864	2.898	5.762	601	658	1.259	257	302	559
	Valle medio del Pas y Valle del Pisueña	1.895	1.904	3.799	264	279	543	193	186	379
	Valles altos del Pas y del Miera	309	282	591	73	68	141	37	25	62
	Total	**16.126**	**16.135**	**32.261**	**3.904**	**4.558**	**8.462**	**2.053**	**2.033**	**4.086**
Total		**98.318**	**104.162**	**202.480**	**46.389**	**50.979**	**97.368**	**25.114**	**26.993**	**52.107**

Fuente: ICANE a partir de explotación de microdatos del Padrón Municipal de Habitantes, INE.

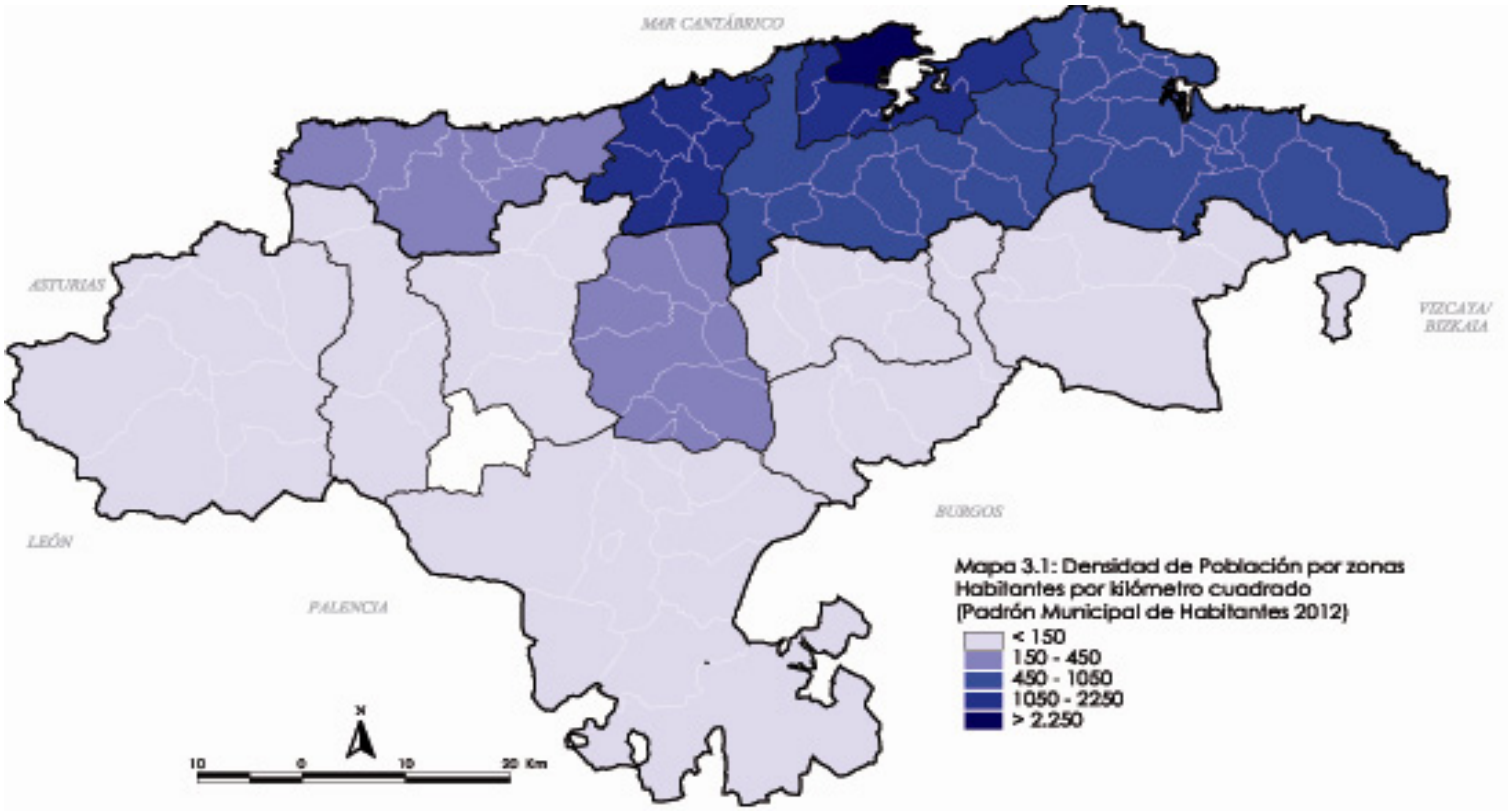
MAR CANTÁBRICO
ASTURIAS
VIZCAYA/
BIZKAIA
BURGOS
LEÓN
PALENCIA
Mapa 3.1: Densidad de Población por zonas
Habitantes por kilómetro cuadrado
(Padrón Municipal de Habitantes 2012)
< 150
150 - 450
450 - 1050
1050 - 2250
> 2.250
N
10
0
10
20 Km

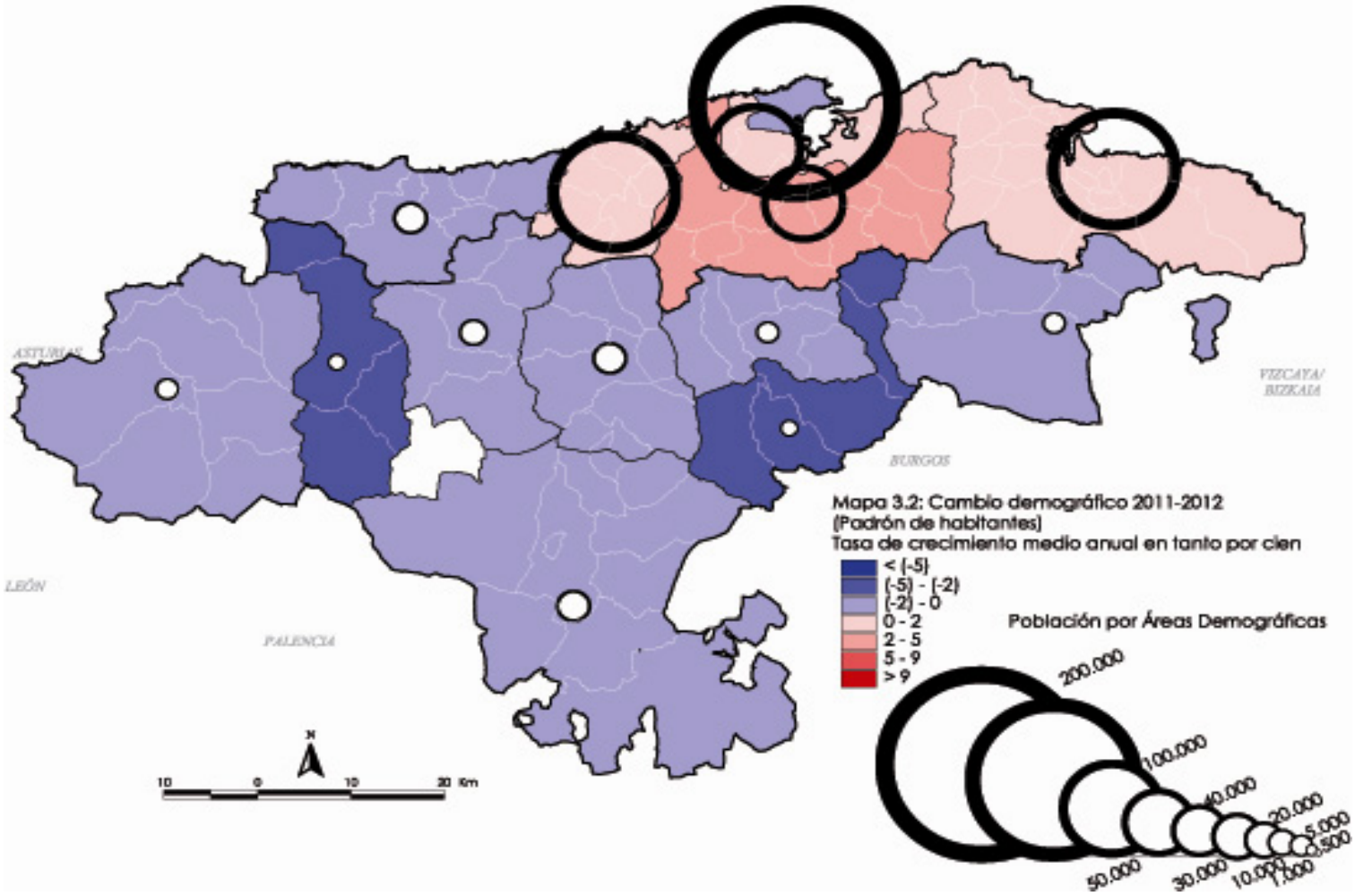
ASTURIAS
VIZCAYA/
BIZKAIA
BURGOS
LEÓN
PALENCIA
Mapa 3.2: Cambio demográfico 2011-2012
(Padrón de habitantes)
Tasa de crecimiento medio anual en tanto por cien
< (-5)
(-5) - (-2)
(-2) - 0
0 - 2
2 - 5
5 - 9
> 9
Población por Áreas Demográficas
200.000
100.000
50.000
40.000
30.000
20.000
10.000
5.000
1.000
0.500
N
10
0
10
20 Km

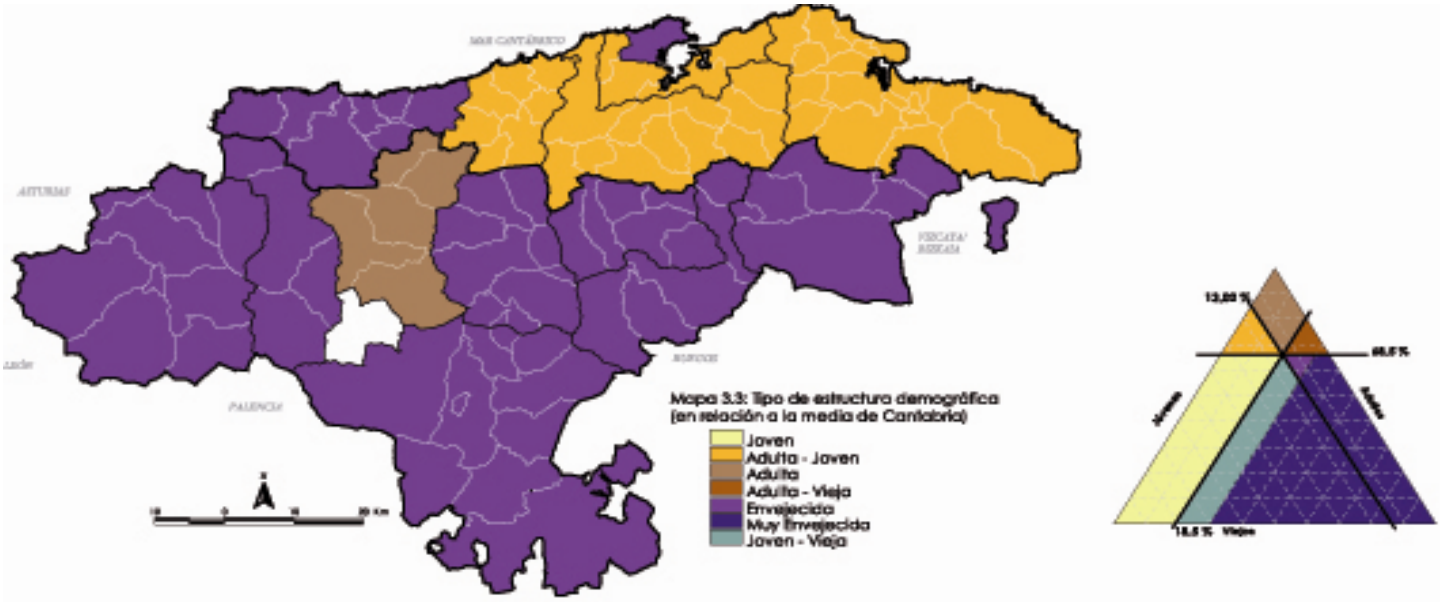

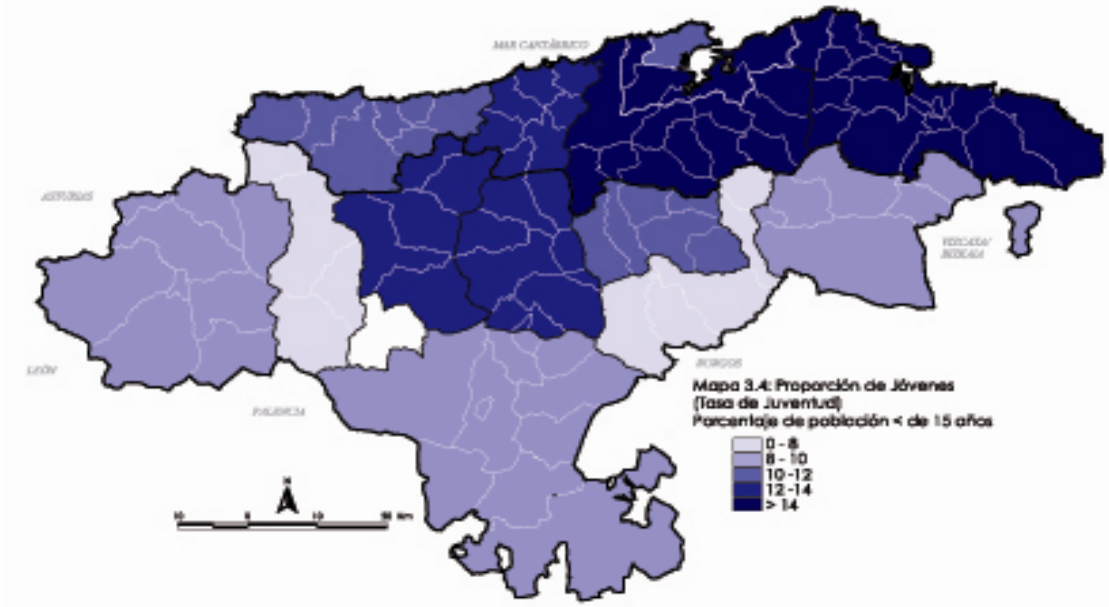

Tasa de Juventud

$$\frac{Pt\ 0\text{-}14}{Pt} * 100$$

Pt 0-14 Población menor de 15 años de cada zona demográfica

Pt Población total de cada zona demográfica

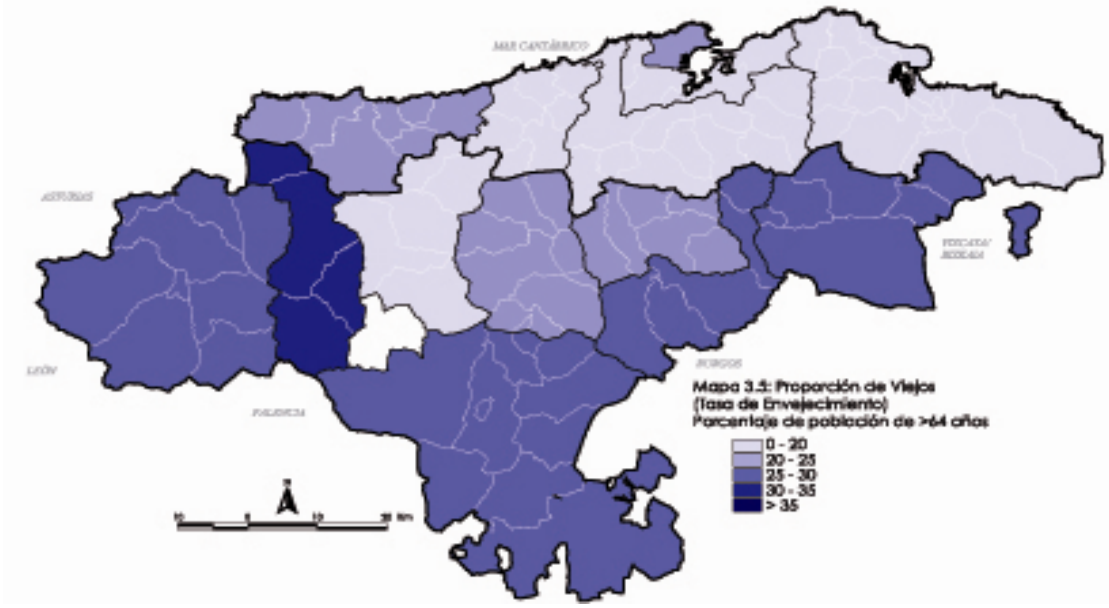

Tasa de Envejecimiento

$$\frac{Pt > 64}{Pt} * 100$$

Pt >64 Población mayor de 64 años de cada zona demográfica

Pt Población total de cada zona demográfica

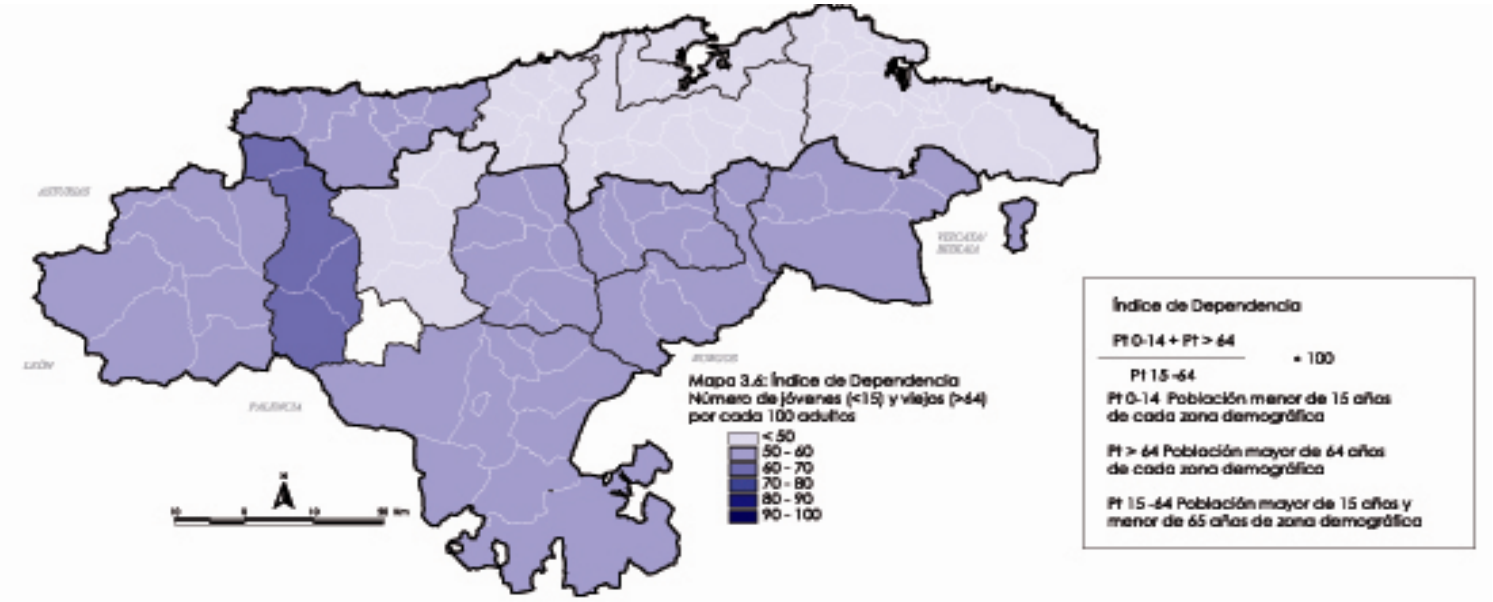
Mapa 3.6: Índice de Dependencia
Número de jóvenes (<15) y viejos (>64)
por cada 100 adultos
< 50
50 - 60
60 - 70
70 - 80
80 - 90
90 - 100
Índice de Dependencia
Pt 0-14 + Pt > 64 / Pt 15-64 • 100
Pt 0-14 Población menor de 15 años de cada zona demográfica
Pt > 64 Población mayor de 64 años de cada zona demográfica
Pt 15-64 Población mayor de 15 años y menor de 65 años de zona demográfica

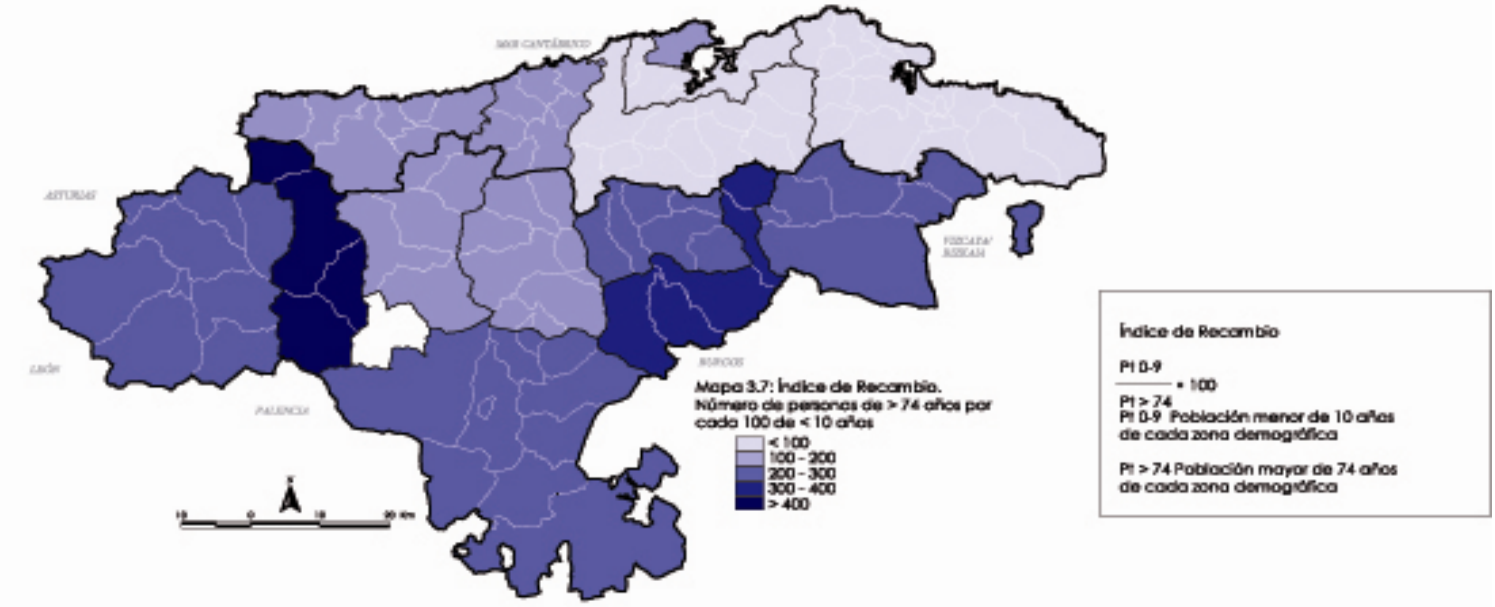
Mapa 3.7: Índice de Recambio.
Número de personas de > 74 años por
cada 100 de < 10 años
< 100
100 - 200
200 - 300
300 - 400
> 400
Índice de Recambio
Pt 0-9 / Pt > 74 • 100
Pt 0-9 Población menor de 10 años de cada zona demográfica
Pt > 74 Población mayor de 74 años de cada zona demográfica

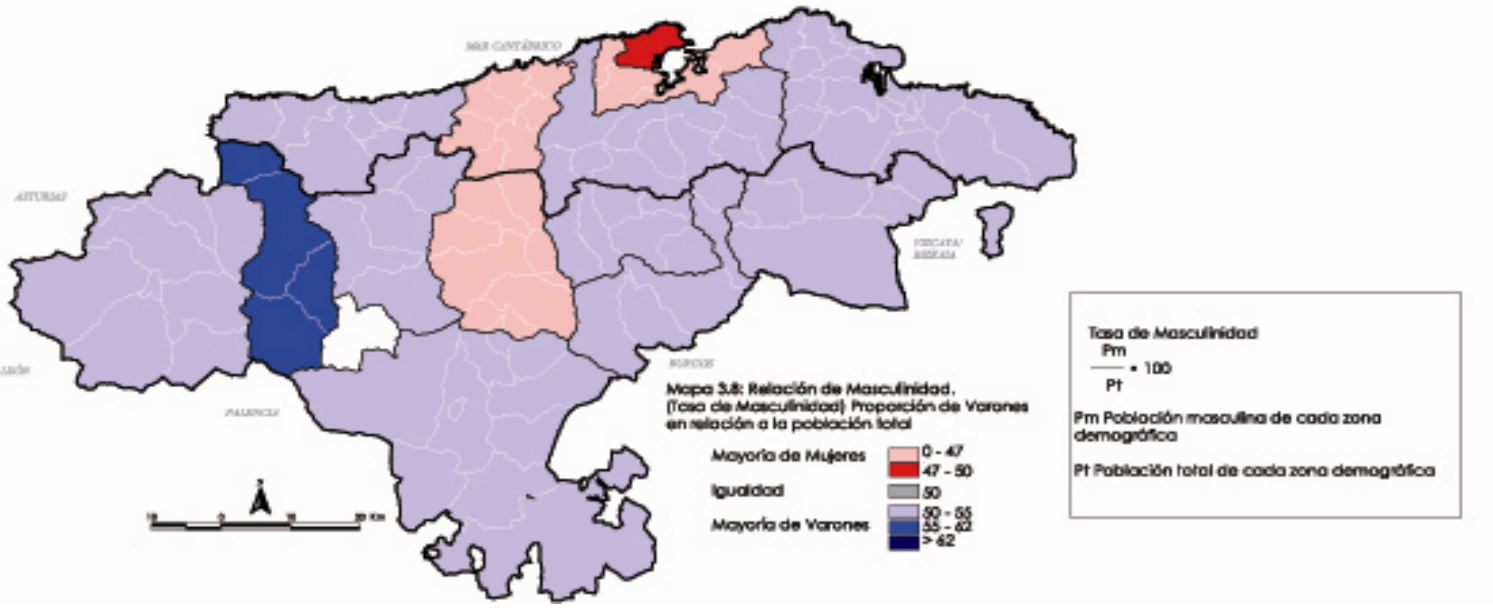
Mapa 3.8: Relación de Masculinidad.
(Tasa de Masculinidad) Proporción de Varones
en relación a la población total
Mayoría de Mujeres
0 - 47
47 - 50
Igualdad
50
Mayoría de Varones
50 - 55
55 - 62
> 62
Tasa de Masculinidad
Pm / Pt • 100
Pm Población masculina de cada zona demográfica
Pt Población total de cada zona demográfica

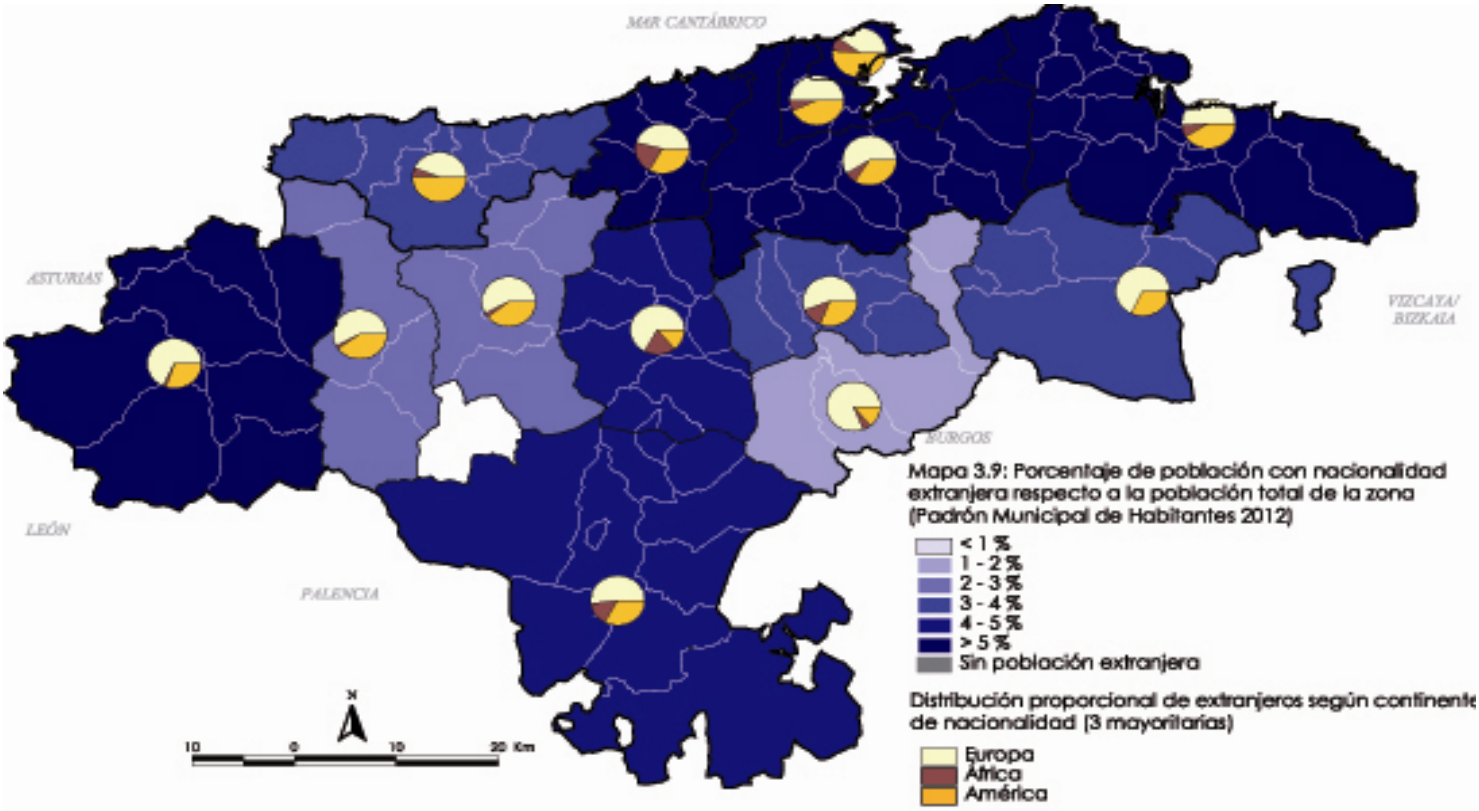

Mapa 3.9: Porcentaje de población con nacionalidad extranjera respecto a la población total de la zona (Padrón Municipal de Habitantes 2012)

Distribución proporcional de extranjeros según continente de nacionalidad (3 mayoritarias)

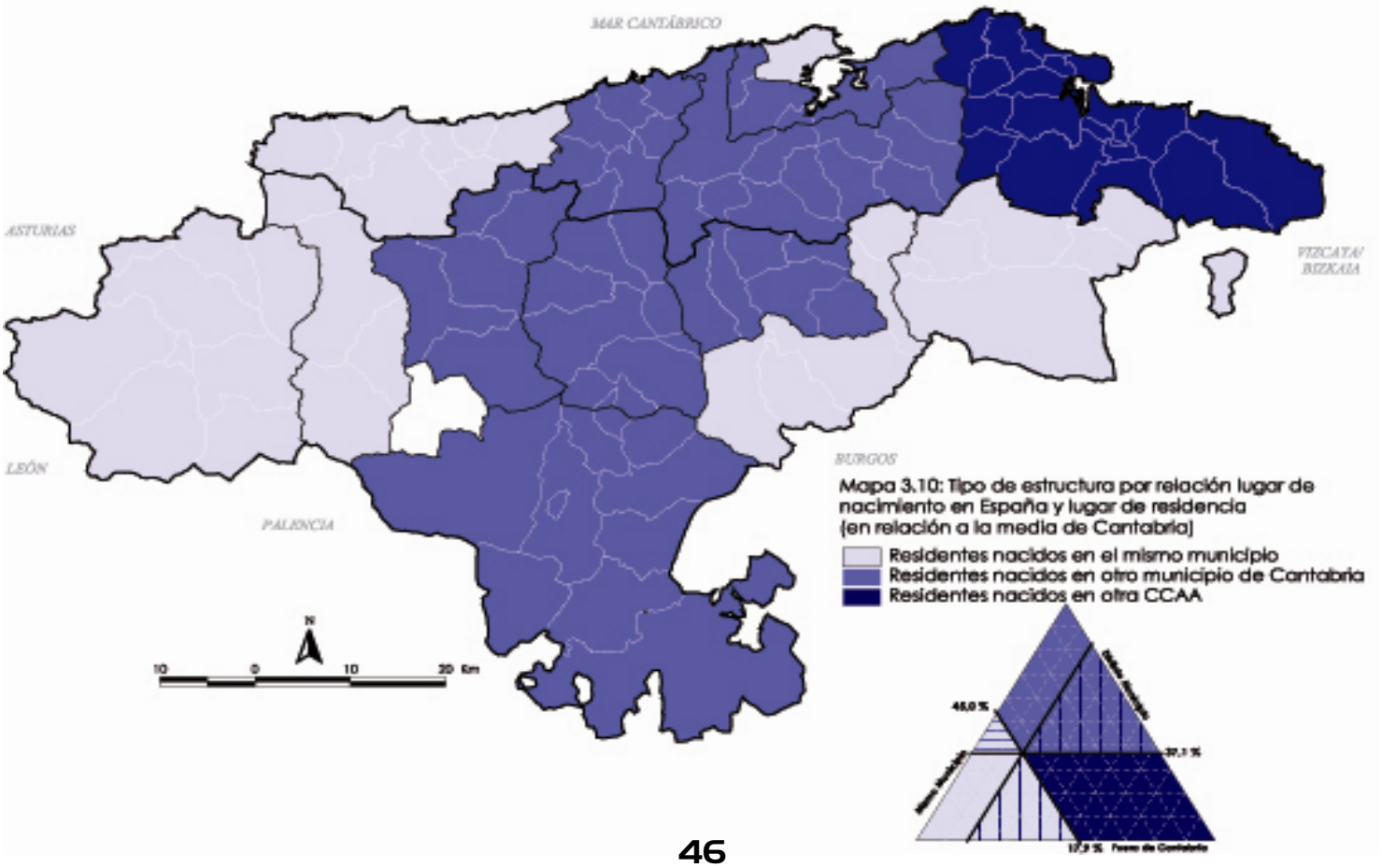

Mapa 3.10: Tipo de estructura por relación lugar de nacimiento en España y lugar de residencia (en relación a la media de Cantabria)

4. ESCALA MUNICIPAL

- 4.1 La población de los municipios de Cantabria
  - 4.1.1 La Población de Cantabria y su distribución en el territorio
  - 4.1.2 Estructura por sexo y edad
- 4.2 Autoctonía y Aloctonía de los municipios de Cantabria
  - 4.2.1 Relación entre el lugar de nacimiento y el lugar de residencia
  - 4.2.2 Población extranjera
- Anexos: Tablas y Mapas



4.1 LA POBLACIÓN DE LOS MUNICIPIOS DE CANTABRIA

4.1.1 LA POBLACIÓN DE CANTABRIA Y SU DISTRIBUCIÓN EN EL TERRITORIO

La distribución territorial de la población residente en Cantabria está caracterizada por una marcada concentración en la capital regional, de forma que en el municipio de Santander reside el 30% del total de la región. Si a esta cifra se añaden la de vecinos de los municipios de Torrelavega, Camargo, Castro-Urdiales y Piélagos este porcentaje alcanza el 54%, por tanto, más de la mitad de la población cántabra vive en uno de los cinco municipios mayores de 20.000 habitantes.

En el resto de municipios urbanos, con tamaño comprendido entre 10.000 y 20.000 habitantes, como El Astillero, Laredo, Los Corrales, Santa Cruz de Bezana, Santoña o Reinosa reside el 12'7% de la población. Un 24'9% vive en municipios intermedios, el 11'1% en aquellos entre 5.000 y 10.000 y el 13'8% lo hace en alguno de los 27 municipios que tienen entre 2.000 y 5.000 habitantes.

En los 55 municipios restantes, con menores de 2.000 habitantes y considerados rurales, tan sólo reside el 8'3% del total poblacional, lo que indica una alta fragmentación territorial.

Cuadro 4.1: Distribución de la población por tamaño del municipio

Tamaño de municipios (por habitantes)	2012				
	Hombres	Mujeres	Total	% Población total	Nº municipios
Menos de 101	89	56	145	0,02	2
De 101 a 500	2.523	1.990	4.513	0,76	14
De 501 a 1.000	5.686	5.023	10.709	1,80	15
De 1.001 a 2.000	17.696	16.316	34.012	5,73	24
De 2.001 a 5.000	41.688	40.319	82.007	13,81	27
De 5.001 a 10.000	32.995	33.164	66.159	11,14	9
De 10.001 a 20.000	36.734	38.493	75.227	12,67	6
De 20.001 a 50.000	43.695	43.632	87.327	14,70	3
De 50.001 a 100.000	26.349	28.948	55.297	9,31	1
De 100.001 a 500.000	82.544	95.921	178.465	30,05	1
Total Cantabria	**289.999**	**303.862**	**593.861**	**100**	**102**

Fuente: ICANE a partir del Padrón Municipal de Habitantes, INE.

Cuadro 4.2: Municipios clasificados según el número de habitantes (2012)

Poblamiento	Tamaño	Municipio
Rurales	Menos de 101	Tresviso, Pesquera
	De 101 a 500	San Miguel de Aguayo, Tudanca, Polaciones, Las Rozas de Valdearroyo, Santiurde de Reinosa, Valdeprado del Río, Lamasón, Pesaguero, Anievas, Peñarrubia, Valle de Villaverde, San Roque de Riomiera, Miera, Los Tojos.
	De 501 a 1.000	Ruesga, Saro, Arredondo, San Pedro del Romeral, Cieza, Herrerías, Cabezón de Liébana, Campoo de Yuso, Luena, Escalante, Bárcena de Pie de Concha, Ruiloba, Vega de Liébana, Vega de Pas, Udías.
	De 1.001 a 2.000	Ruente, Camaleño, Solórzano, Rasines, Cabuérniga, Valderredible, Rionansa, Villafufre, Valdeolea, Liendo, Cillorigo de Liébana, Cillorigo de Liébana, Soba, Hazas de Cesto, Potes, Santiurde de Toranzo, Riotuerto, Molledo, Argoños, Meruelo, Villacarriedo, Limpias, Hermandad de Campoo de Suso, Arenas de Iguña, Penagos.
Intermedios	De 2.001 a 5.000	Selaya, Bareyo, Arnuero, Mazcuerras, Ribamontán al Monte, Corvera de Toranzo, Castañeda, San Felices de Buelna, Valdáliga, Guriezo, Comillas, Liérganes, Noja, Alfoz de Lloredo, Ramales de la Victoria, Voto, Puente Viesgo, Val de San Vicente, Villaescusa, Campoo de Enmedio, Bárcena de Cicero, Santillana del Mar, Ampuero, Entrambasaguas, Ribamontán al Mar, San Vicente de la Barquera, Miengo.
	De 5.001 a 10.000	Polanco, Cartes, Marina de Cudeyo, Medio Cudeyo, Colindres, Reocín, Cabezón de la Sal, Suances, Santa María de Cayón.
Urbanos	De 10.001 a 20.000	Reinosa, Santoña, Santa Cruz de Bezana, Los Corrales de Buelna, Laredo, El Astillero.
	De 20.001 a 50.000	Piélagos, Camargo, Castro-Urdiales.
	De 50.001 a 100.000	Torrelavega.
	De 100.001 a 500.000	Santander.

Fuente: ICANE a partir del Padrón Municipal de Habitantes, INE.

Mapa 4.0: Clasificación de los municipios por tamaño poblacional (2012)

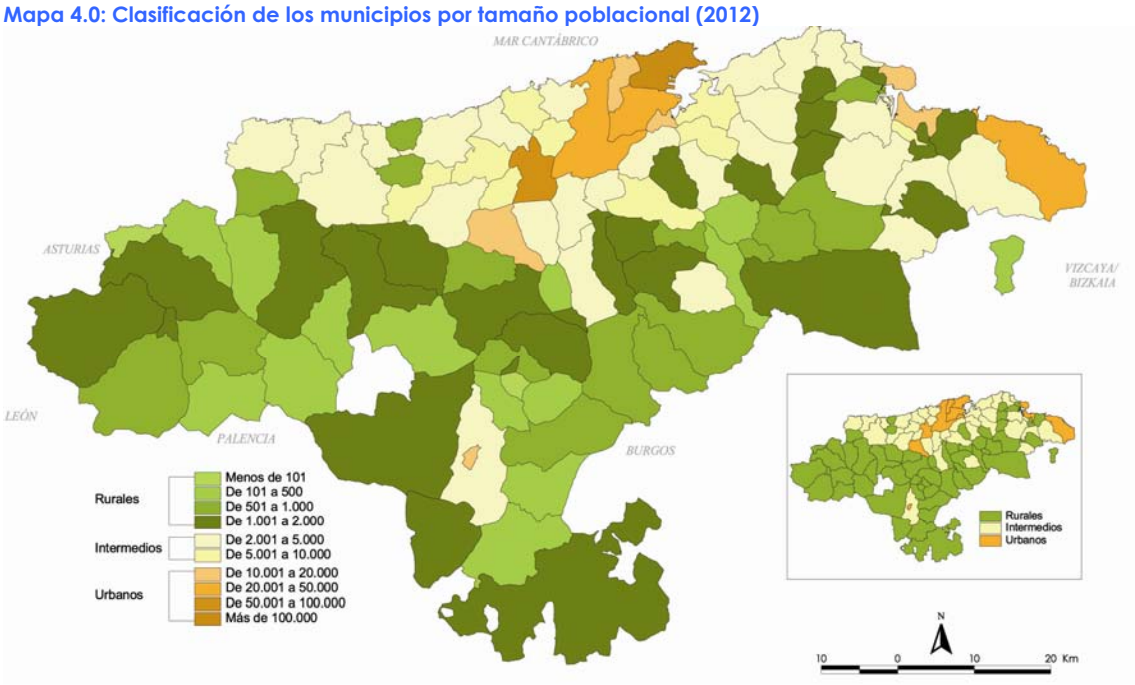

Fuente: ICANE a partir de Padrón Municipal de Habitantes, INE

Esta tipología municipal, rural, intermedio y urbano y su distribución en el territorio permite establecer dos grandes áreas en la región. Por un lado el área de la marina donde se concentran la práctica totalidad de los municipios urbanos e intermedios, y una Cantabria interior donde predominan los municipios rurales, a excepción de Reinosa y Campoo de Enmedio.

Cuadro 4.3: Tamaño de municipios por habitantes	2011	2012
Menos de 101	2	2
De 101 a 500	14	14
De 501 a 1.000	14	15
De 1.001 a 2.000	25	24
De 2.001 a 3.000	18	18
De 3.001 a 5.000	9	9
De 5.001 a 10.000	9	9
De 10.001 a 20.000	6	6
De 20.001 a 30.000	1	1
De 30.001 a 50.000	2	2
De 50.001 a 100.000	1	1
De 100.001 a 500.000	1	1
Total Cantabria	**102**	**102**

Fuente: ICANE a partir de INE, Padrón de Habitantes.

Dos tercios de los habitantes de la región, el 66'7%, reside en municipios urbanos, detectándose un trasvase de población hacia municipios cercanos a Santander con tamaños comprendidos entre los 10.000 y los 50.000 habitantes.

Comparando los datos de tamaño poblacional de los municipios a 1 de enero de 2011 y a 1 de enero de 2012 se observa que Ruesga es el único municipio que ha cambiado de categoría, pasando de la de 1.001 a 2.000 habitantes a la de 501 a 1.000 habitantes.

El estudio de la **densidad de población** arroja dos resultados diferenciados, por un lado, altas cifras de densidad en los grandes núcleos urbanos caracterizados por una alta concentración de población, el municipio de Santander (5.134,21 hab./Km^2) y el de Torrelavega (1.555,91 hab./Km^2), y, por otro lado, los municipios que cuentan con las menores superficies de la región pero de tipología urbana o intermedia, El Astillero (2.626,35 hab./Km^2), Reinosa (2.444,42 hab./Km^2) y Colindres (1.370,37 hab./Km^2).

Los municipios con una menor densidad son Polaciones (2,81 hab./Km^2), Tudanca (3,11 hab./Km^2), Valderredible (3,64 hab./Km^2) y Valdeprado del Río (4 hab./Km^2), que reúnen las dos condiciones fundamentales para ofrecer densidades tan bajas, es decir, ser municipios extensos y poco poblados.

En el último quinquenio, periodo 2007-2012, encontramos 52 municipios con un **crecimiento medio anual** positivo, siete menos que en el periodo 2006-2011. Los que

más crecieron fueron Entrambasaguas, Castañeda y Piélagos, mientras que los que registraron una tasa más baja fueron Tudanca, Ruesga y Tresviso, todos ellos con valores negativas.

En datos absolutos, durante estos últimos cinco años los municipios que más han crecido en efectivos son Piélagos con 5.530 nuevos vecinos, Castro-Urdiales con 2.862 y Santa Cruz de Bezana con 1.691 habitantes. En el lado contrario, las mayores pérdidas se han producido en Santander, Laredo y Hermandad de Campoo de Suso. En Santander el descenso fue de 3.337 habitantes, en Laredo de 741 y en Hermandad de Campoo de Suso de 193.

Para este periodo, 2007-2012, por sexos se aprecian comportamientos parecidos. Los tres municipios en los que más crece el número de mujeres son Piélagos, Castro-Urdiales y Santa Cruz de Bezana, que también registran un mayor crecimiento total. Los que más decrecen son Santander, Laredo y Ruesga. En cuanto al número de hombres, los tres municipios que más crecen son de nuevo Piélagos y Castro-Urdiales, pero esta vez seguidos de Santa María de Cayón. Por contra, los que experimentan una mayor pérdida son los municipios de Santander, Laredo y Torrelavega.

Por último, durante el último año, la **variación interanual 2011-2012** indica que los municipios que más crecieron porcentualmente fueron San Miguel de Aguayo (4'8%), Entrambasaguas (4'8%), Santillana del Mar (4'5%) y Piélagos (4'4%). El caso del primer municipio hay que relativizar su importancia, ya que en términos absolutos suponen 8 nuevos vecinos. En el lado opuesto, los que presentaron una mayor pérdida fueron Pesquera (-20'2%), Tudanca (-6'3%) y Valdeprado del Rio (-6,1%). En conjunto, 46 municipios de Cantabria crecen por encima de la media regional del 0'12%, y 56 que lo hacen por debajo.

En datos absolutos, los mayores crecimientos se registraron en Piélagos (988), Santa Cruz de Bezana (378) y El Astillero (263), mientras los que más empadronados perdieron fueron Santander (-1.456), Torrelavega (-256) y Laredo (-112).

4.1.2 ESTRUCTURA POR SEXO Y EDAD

Analizando la composición por sexo de la población municipal se aprecia que en la mayoría de municipios de la región, 76 de los 102, el número de hombres es superior al de mujeres. Sin embargo, si tenemos en cuenta el volumen total de habitantes, aquellos más poblados son donde las mujeres son mayoría.

Las **tasas de masculinidad** más bajas las ostentan los municipios de Santander (46'3%), Reinosa (47'2%), Comillas (47'3%) y Torrelavega (47'6%), todos ellos netamente urbanos. Las tasas más altas se encuentran en municipios rurales, poco poblados y envejecidos como Tudanca (69'3%), Tresviso (68'9%), Lamasón (63'7%) y Polaciones (61'9%).

La distribución de la población de Cantabria por **grandes grupos de edad** establece que en el grupo de 0 a 15 años se concentra el 13'4% de la población, en el de 15 a 64 el 67'6% y en el de mayores de 64 años, el 19%.

Estudiando la estructura por edades encontramos que en 74 municipios la **tasa de juventud,** menores de 15 años por cada 100 residentes, está por debajo de la media de Cantabria. Las tasas más altas se dan en Cartes (19'7%), Piélagos (18'6%) y Castro-Urdiales (16'9%) y las más bajas en Tudanca (1'8%), Tresviso (2'7%) y Polaciones (2'7%).

En el análisis de las tasas de juventud por sexos se aprecian diferencias, mientras la de los hombres es superior a la media regional en 26 municipios, la tasa de las mujeres lo es en 31 municipios.

Los municipios con una mayor tasa de juventud, tanto para los hombres como para las mujeres, son Cartes, Piélagos, ocupando el tercer lugar, en el caso de los primeros, Polanco y, en el de las segundas, Limpias. Por otro lado, las tasas más bajas entre los hombres se dan en Polaciones, Tudanca y Tresviso, mientras que en el caso de las mujeres en Tudanca, Miera y Pesquera.

En la **tasa de envejecimiento**, los valores oscilan entre el 9'7% de Cartes y el 39'3% de Lamasón. Además, de estos dos extremos, encontramos que los municipios con tasas de envejecimiento más bajas son Piélagos, Santa Cruz de Bezana y Castro-Urdiales, mientras que los municipios más envejecidos son Peñarrubia, Rionansa y Tudanca.

Por sexos, los resultados son parecidos al total regional, el número de municipios con tasas de envejecimiento de las mujeres por

encima de la media es de 73, mientras que en el caso de los hombres es de 75. Comparándolas con las respectivas tasas de juventud se observa que en 80 municipios la tasa de envejecimiento de los hombres es superior a la de juventud, mientras en el caso de las mujeres son 95 municipios en los que su la tasa de envejecimiento es mayor que la de juventud.

El **mapa de estructura** de Cantabria refleja una foto precisa de la realidad regional con un predominio de los municipios con estructura envejecida y muy envejecida. Aquellos con una tipología adulta y adulta-joven, se concentran en el área de la Bahía de Santander, a excepción del municipio de Santander, y en la costa oriental. Destaca otra zona diferenciada de su entorno por presentar un predominio de población adulta y joven, localizada más al interior, alrededor de Cartes, Los Corrales de Buelna, Reocín y Cabezón de la Sal.

La **edad media** para la población de Cantabria a 1 de enero de 2012 es de 43 años, los municipios con las edades más alejadas de la media regional son, por arriba, Tresviso con 59 años, Pesquera con 57 años y Lamasón con 57 años. Por debajo, son Cartes 36 con años, Piélagos con 37 años y Entrambasaguas 38 con años.

Relacionando juventud y vejez con el número de adultos se obtiene el **índice de dependencia** que, en 2012, para Cantabria, se sitúa en el 47'8%, por encima de este índice encontramos 72 de los 102 municipios. De éstos, 55 municipios tienen un índice superior al 50%, se trata principalmente de municipios del ámbito rural como Pesaguero con valores cercanos al 80%. Esta cifra tan elevada se debe principalmente al alto número de personas mayores de 64 años.

En el otro extremo, los municipios con una población no tan dependiente, con índices próximos al 40%, son Santa Cruz de Bezana, Meruelo y Castañeda.

Para la mayoría de municipios, el índice de dependencia de las mujeres es superior a la de los hombres, consecuencia de contar con un elevado número de mujeres de 65 y más años. En el caso de los hombres los municipios con mayor proporción de dependientes son Pesaguero, Peñarrubia y Lamasón con valores entre el 60 y 65%, mientras los que presentan índices más bajos son Castro-Urdiales, Miengo y Santa Cruz de Bezana. En el caso de las mujeres los municipios más dependientes son Pesaguero, Tudanca y Lamasón con índices superiores al 105% y los menos Santa Cruz de Bezana, Castañeda y Cartes.

El **índice de recambio** para Cantabria es 113,6%, es decir que hay 114 personas de más de 74 años por cada 100 menores de 9 años. Aquellos municipios con índices inferiores a 100 y, por tanto, en proceso de rejuvenecimiento son 25, de ellos destacan Campoo de Yuso, Piélagos y San Vicente de la Barquera, con índices inferiores al 50%, los más "jóvenes" desde el punto de vista demográfico.

Los municipios con índices superiores a 100 y, por tanto, en retroceso demográfico son 77 y presentan valores desde los 101'3% de Comillas hasta los 2.000% de Pesquera.

Por sexos, todos los municipios a excepción de 10 presentan un índice de recambio mayor en las mujeres que en los hombres. Estos municipios están entre los que obtienen valores más altos de masculinidad, superiores en algunos casos al 60%.

4.2 AUTOCTONÍA Y ALOCTONÍA DE LOS MUNICIPIOS DE CANTABRIA

4.2.1 RELACIÓN ENTRE EL LUGAR DE NACIMIENTO Y EL LUGAR DE RESIDENCIA

Del total de residentes en Cantabria a 1 de enero de 2012, la mayoría, el 91'2%, ha nacido en España, tan sólo 13 de los 102 municipios de la región presentan porcentajes inferiores a esta media regional, destacan los valores de los municipios de Liébana, especialmente los de Potes, Cillorigo de Liébana y Cabezón de Liébana, donde la proporción de nacidos en España es la más baja de la comunidad, no superando 87%. En el otro extremo está el municipio de Pesquera, que no cuenta entre sus vecinos con personas nacidas en el extranjero.

La autoctonía no sólo se restringe al país si no que el 75% de los habitantes de la región ha nacido en Cantabria, en 24 municipios esta proporción es menor, encontrando los valores más bajos en aquellos localizados en la zona oriental como Castro-Urdiales (36'2%), Valle de Villaverde (43'7%), Guriezo (50'1%) o Liendo (60'1%).

A esta cifra se une que el 40'7% de la población reside en el mismo municipio de Cantabria en el que nació. Los porcentajes más elevados, por encima del 75%, se

encuentran en los municipios de San Pedro del Romeral, Lamasón y Vega de Pas. En el lado opuesto, los valores más bajos están en Santa Cruz de Bezana, Argoños, Piélagos y El Astillero con cifras inferiores al 19%. Los primeros son municipios rurales y poco dinámicos, y los segundos todo lo contrario, siendo además polos de atracción de poblaciones que trasladan su residencia desde los grandes núcleos urbanos.

Los residentes en Cantabria nacidos en el extranjero, el 8'8%, tienen un mayor peso en municipios de la zona de Liébana, en Potes representan el 16,1% de los vecinos, en Cillorigo de Liébana el 15'9% y en Cabezón de Liébana el 13%. Tras esta zona destacan Noja, Santander, Castro Urdiales, Santa María de Cayón y Torrelavega con porcentajes superiores al 10% de su población.

La mayoría de personas nacidas en el extranjero lo hicieron en países de Europa y América, en 48 municipios la mayoría son nacidos en un país europeo, en 43 en uno americano y tan sólo en 2 la mayoría de nacidos fuera de España lo han hecho en un país de África.

4.2.2 POBLACIÓN EXTRANJERA

La población extranjera empadronada en Cantabria supone el 6'6% del total, esta proporción se supera en 16 municipios, destacando el gran peso de este colectivo en los municipios de Cillorigo de Liébana, Potes, Cabezón de Liébana y Noja, donde de cada 100 residentes más de 10 son extranjeros. En los municipios más poblados, como Santander, Torrelavega o Castro-Urdiales, la proporción de extranjeros está entre el 8 y 9%.

En datos absolutos, el mayor volumen de personas con nacionalidad extranjera se encuentra en Santander, 15.795 vecinos, el 40'2% del total de extranjeros empadronados en la región, seguido de los municipios de Torrelavega con 4.678 (11'9%), Castro-Urdiales con 2.892 (7'4%), Camargo con 1.683 (4'3%) y Piélagos 1.280 (3'3%). En los cinco municipios de mayor tamaño poblacional se concentra el 67% de los extranjeros. En el lado contrario encontramos municipios que no cuentan con ningún extranjero, caso de Pesquera y Tudanca.

Por sexos, en valores absolutos, son más los hombres extranjeros que las mujeres, con un saldo a su favor de 179 habitantes. En 43 de los 102 municipios hay más hombres que mujeres de nacionalidad extranjera, siendo los que presentan una diferencia más abultada, Torrelavega, Santa María de Cayón y Santoña. En el lado opuesto, entre aquellos con mayor volumen de mujeres, 51 municipios, destacan Santander, Castro-Urdiales y El Astillero.

Por países, la mayoría de extranjeros son de nacionalidades europeas, el 45'3%, seguidos por los americanos con un 40'7%. En este caso el número de municipios con predominio de nacionalidades de países europeos es de 70, frente a los 17 con mayor peso de los americanos o los 6 que cuentan con más de africanos.

La procedencia por sexos muestra un patrón diferenciado, para los europeos encontramos una mayor proporción de hombres que de mujeres, en conjunto presentan una tasa de masculinidad del 54'5%, siendo 21 los municipios donde encontramos más europeas. Aquellos que destacan por una mayor proporción de mujeres son Villaescusa, Cabezón de la Sal y Polanco, mientras los que lo hacen con respecto a los hombres son Santa María de Cayón, Castro-Urdilaes y Torrelavega.

En el caso de los extranjeros con nacionalidades de países americanos, el 41% son hombres y, sólo en 9 municipios, el número de estos supera al de mujeres. De esos municipios, los que tienen un mayor saldo de hombres son Hazas de Cesto, Soba y Ruente, siendo aquellos con un dominio claro de las mujeres Santander, Castro-Urdiales y Torrelavega.

Para las nacionalidades africanas, la tasa de masculinidad se sitúa en el 66'2%, dominando el número de hombres en 54 de los 102 municipios de la región, mientras en 14 lo hacen las mujeres. Los municipios con mayores diferencias entre sexos son, para los hombres, Comillas, Ribamontán al Mar y Arenas de Iguña y, para los que cuentan con más mujeres, Cabezón de la Sal, Cieza y Ribamontán al Monte.



Anexos: Tablas y mapas

- Tabla 4.1: Población, superficie y densidad por municipios (2012)
- Tabla 4.2: Revisiones anuales del Padrón Municipal de Habitantes, ambos sexos (2004-2012)
- Tabla 4.3: Población por sexos. Padrón (2004-2007)
- Tabla 4.4: Población por sexos. Padrón (2008-2012)
- Tabla 4.5: Tasa anual de crecimiento y variación interanual por sexos
- Tabla 4.6: Población por grandes grupos de edad, sexo y edad media (2012)
- Tabla 4.7: Tasas e índices para hombres y mujeres (2012)
- Tabla 4.8: Población extranjera por continente de nacionalidad y sexo (2012)
- Tabla 4.9: Población nacida en el extranjero por continente de nacimiento y sexo (2012)
- Tabla 4.10: Población por sexo, municipios y relación lugar de nacimiento y de residencia (2012)

- Mapa 4.1: Densidad de población por municipios (2012)
- Mapa 4.2: Población por municipios (2012)
- Mapa 4.3: Población por municipio y sexo (2004)
- Mapa 4.4: Población por municipio y sexo (2012)
- Mapa 4.5: Cambio demográfico (2011-2012)
- Mapa 4.6: Tipo de estructura demográfica (2012)
- Mapa 4.7: Relación de masculinidad (2012)
- Mapa 4.8: Proporción de jóvenes
- Mapa 4.9: Proporción de viejos
- Mapa 4.10: Índice de Longevidad
- Mapa 4.11: Índice de Dependencia
- Mapa 4.12: Índice de Tendencia
- Mapa 4.13: Índice de Recambio
- Mapa 4.14: Porcentaje de población con nacionalidad extranjera (2012)
- Mapa 4.15: Porcentaje de población nacida en el extranjero (2012)
- Mapa 4.16: Tipo de estructura por relación lugar de nacimiento en España y lugar de residencia

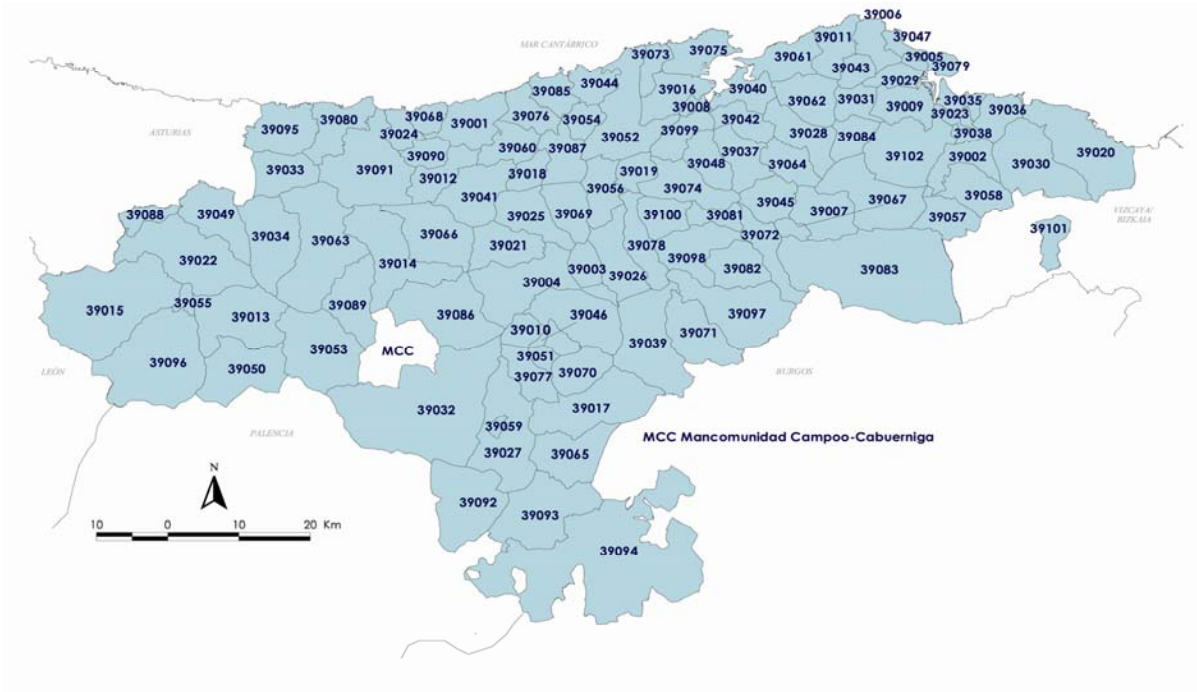

Código INE	Municipio	Código INE	Municipio	Código INE	Municipio
39001	ALFOZ DE LLOREDO	39035	LAREDO	39069	SAN FELICES DE BUELNA
39002	AMPUERO	39036	LIENDO	39070	SAN MIGUEL DE AGUAYO
39003	ANIEVAS	39037	LIÉRGANES	39071	SAN PEDRO DEL ROMERAL
39004	ARENAS DE IGUÑA	39038	LIMPIAS	39072	SAN ROQUE DE RIOMIERA
39005	ARGOÑOS	39039	LUENA	39073	SANTA CRUZ DE BEZANA
39006	ARNUERO	39040	MARINA DE CUDEYO	39074	SANTA MÁRIA DE CAYÓN
39007	ARREDONDO	39041	MAZCUERRAS	39075	SANTANDER
39008	ASTILLERO, EL	39042	MEDIO CUDEYO	39076	SANTILLANA DEL MAR
39009	BÁRCENA DE CICERO	39043	MERUELO	39077	SANTIURDE DE REINOSA
39010	BÁRCENA DE PIE DE CONCHA	39044	MIENGO	39078	SANTIURDE DE TORANZO
39011	BAREYO	39045	MIERA	39079	SANTOÑA
39012	CABEZÓN DE LA SAL	39046	MOLLEDO	39080	SAN VICENTE DE LA BARQUERA
39013	CABEZÓN DE LIÉBANA	39047	NOJA	39081	SARO
39014	CABUÉRNIGA	39048	PENAGOS	39082	SELAYA
39015	CAMALEÑO	39049	PEÑÁRRUBIA	39083	SOBA
39016	CAMARGO	39050	PESAGUERO	39084	SOLÓRZANO
39017	CAMPOO DE YUSO	39051	PESQUERA	39085	SUANCES
39018	CARTES	39052	PIÉLAGOS	39086	TOJOS, LOS
39019	CASTAÑEDA	39053	POLACIONES	39087	TORRELAVEGA
39020	CASTRO-URDIALES	39054	POLANCO	39088	TRESVISO
39021	CIEZA	39055	POTES	39089	TUDANCA
39022	CILLORIGO DE LIÉBANA	39056	PUENTE VIESGO	39090	UDÍAS
39023	COLINDRES	39057	RAMALES DE LA VICTORIA	39091	VALDÁLIGA
39024	COMILLAS	39058	RASINES	39092	VALDEOLEA
39025	CORRALES DE BUELNA, LOS	39059	REINOSA	39093	VALDEPRADO DEL RÍO
39026	CORVERA DE TORANZO	39060	REOCÍN	39094	VALDERREDIBLE
39027	EN MEDIO, CAMPOO DE	39061	RIBAMONTÁN AL MAR	39095	VAL DE SAN VICENTE
39028	ENTRAMBASAGUAS	39062	RIBAMONTÁN AL MONTE	39096	VEGA DE LIÉBANA
39029	ESCALANTE	39063	RIONANSA	39097	VEGA DE PAS
39030	GURIEZO	39064	RIOTUERTO	39098	VILLACARRIEDO
39031	HAZAS DE CESTO	39065	ROZAS DE VALDEARROYO, LAS	39099	VILLAESCUSA
39032	HERMANDAD DE CAMPOO DE SUSO	39066	RUENTE	39100	VILLAFUFRE
39033	HERRERÍAS	39067	RUESGA	39101	VALLE DE VILLAVERDE
39034	LAMASÓN	39068	RUILOBA	39102	VOTO

ESCALA MUNICIPAL: Tablas y Mapas

Tabla 4.1: Población, superficie y densidad por municipios (2012)

Unidades: Población en personas, superficie en Km. cuadrados y densidad en hab/Km cuadrado

COD INE	Municipio	Población	Superficie	Densidad de población
39001	Alfoz de Lloredo	2.514	46,34	54,25
39002	Ampuero	4.281	32,34	132,37
39003	Anievas	351	20,90	16,79
39004	Arenas de Iguña	1.792	86,82	20,64
39005	Argoños	1.696	5,51	307,80
39006	Arnuero	2.115	24,66	85,77
39007	Arredondo	522	46,83	11,15
39008	Astillero (El)	17.938	6,83	2.626,35
39009	Bárcena de Cicero	4.118	36,63	112,42
39010	Bárcena de Pie de Concha	758	30,53	24,83
39011	Bareyo	2.060	32,44	63,50
39012	Cabezón de la Sal	8.234	33,56	245,35
39013	Cabezón de Liébana	707	81,43	8,68
39014	Cabuérniga	1.066	86,45	12,33
39015	Camaleño	1.029	161,81	6,36
39016	Camargo	31.594	36,58	863,70
39017	Campoo de Yuso	703	89,72	7,84
39018	Cartes	5.558	19,01	292,37
39019	Castañeda	2.525	19,19	131,58
39020	Castro-Urdiales	32.522	96,72	336,25
39021	Cieza	603	44,07	13,68
39022	Cillorigo de Liébana	1.338	104,52	12,80
39023	Colindres	8.140	5,94	1.370,37
39024	Comillas	2.439	18,61	131,06
39025	Corrales de Buelna (Los)	11.519	45,38	253,83
39026	Corvera de Toranzo	2.159	49,48	43,63
39027	Campoo de Enmedio	3.798	91,06	41,71
39028	Entrambasaguas	4.655	43,17	107,83
39029	Escalante	766	19,11	40,08
39030	Guriezo	2.419	74,53	32,46
39031	Hazas de Cesto	1.526	21,89	69,71
39032	Hermandad de Campoo de Suso	1.756	222,65	7,89
39033	Herrerías	639	40,34	15,84
39034	Lamasón	303	71,23	4,25
39035	Laredo	12.094	15,71	769,83
39036	Liendo	1.290	25,96	49,69
39037	Liérganes	2.441	36,73	66,46
39038	Limpias	1.897	10,07	188,38
39039	Luena	694	90,54	7,67
39040	Marina de Cudeyo	5.278	28,37	186,04
39041	Mazcuerras	2.127	55,65	38,22
39042	Medio Cudeyo	7.571	26,78	282,71
39043	Meruelo	1.798	16,37	109,84
39044	Miengo	4.677	24,50	190,90
39045	Miera	424	33,77	12,56
39046	Molledo	1.610	71,07	22,65
39047	Noja	2.653	9,20	288,37
39048	Penagos	1.929	31,67	60,91
39049	Peñarrubia	367	54,28	6,76
39050	Pesaguero	340	69,99	4,86
39051	Pesquera	71	8,93	7,95
39052	Piélagos	23.211	83,33	278,54
39053	Polaciones	252	89,77	2,81
39054	Polanco	5.486	18,00	304,78
39055	Potes	1.474	7,64	192,93
39056	Puente Viesgo	2.861	36,14	79,16
39057	Ramales de la Victoria	2.788	32,97	84,56
39058	Rasines	1.023	42,89	23,85
39059	Reinosa	10.071	4,12	2.444,42
39060	Reocín	8.318	32,09	259,21
39061	Ribamontán al Mar	4.496	36,94	121,71
39062	Ribamontán al Monte	2.186	42,17	51,84
39063	Rionansa	1.091	118,02	9,24
39064	Riotuerto	1.634	30,48	53,61
39065	Rozas de Valdearroyo (Las)	288	57,35	5,02
39066	Ruente	1.041	65,86	15,81
39067	Ruesga	981	87,96	11,15
39068	Ruiloba	805	15,13	53,21
39069	San Felices de Buelna	2.355	36,24	64,98
39070	San Miguel de Aguayo	174	35,99	4,83

Tabla 4.1: Población, superficie y densidad por municipios (2012). *Continuación*

Unidades: Población en personas, superficie en Km. cuadrados y densidad en hab/Km cuadrado

COD INE	Municipio	Población	Superficie	Densidad de población
39071	San Pedro del Romeral	503	57,44	8,76
39072	San Roque de Riomiera	412	35,70	11,54
39073	Santa Cruz de Bezana	12.154	17,26	704,17
39074	Santa María de Cayón	9.123	48,23	189,16
39075	Santander	178.465	34,76	5.134,21
39076	Santillana del Mar	4.210	28,46	147,93
39077	Santiurde de Reinosa	299	30,98	9,65
39078	Santiurde de Toranzo	1.604	36,82	43,56
39079	Santoña	11.451	11,53	993,15
39080	San Vicente de la Barquera	4.407	41,04	107,38
39081	Saro	510	17,82	28,62
39082	Selaya	2.009	39,29	51,13
39083	Soba	1.319	214,16	6,16
39084	Solórzano	1.025	25,50	40,20
39085	Suances	8.451	24,56	344,10
39086	Tojos (Los)	428	89,50	4,78
39087	Torrelavega	55.297	35,54	1.555,91
39088	Tresviso	74	16,23	4,56
39089	Tudanca	163	52,44	3,11
39090	Udías	852	19,64	43,38
39091	Valdáliga	2.317	97,76	23,70
39092	Valdeolea	1.133	83,72	13,53
39093	Valdeprado del Río	357	89,33	4,00
39094	Valderredible	1.086	298,24	3,64
39095	Val de San Vicente	2.844	50,86	55,92
39096	Vega de Liébana	842	133,21	6,32
39097	Vega de Pas	824	87,53	9,41
39098	Villacarriedo	1.752	50,74	34,53
39099	Villaescusa	3.755	28,02	134,01
39100	Villafufre	1.103	30,08	36,67
39101	Valle de Villaverde	355	19,53	18,18
39102	Voto	2.798	77,71	36,01
	Total*	**593.861**	**5.252,61**	**113,06**

Nota: en la superficie total de Cantabria no se incluye el territorio perteneciente a la Mancomunidad Campoo Cabuiérniga (68,74 Km²).

Fuente: ICANE a partir de explotación de microdatos del Padrón Municipal de Habitantes, INE. e Instituto Geográfico Nacional.

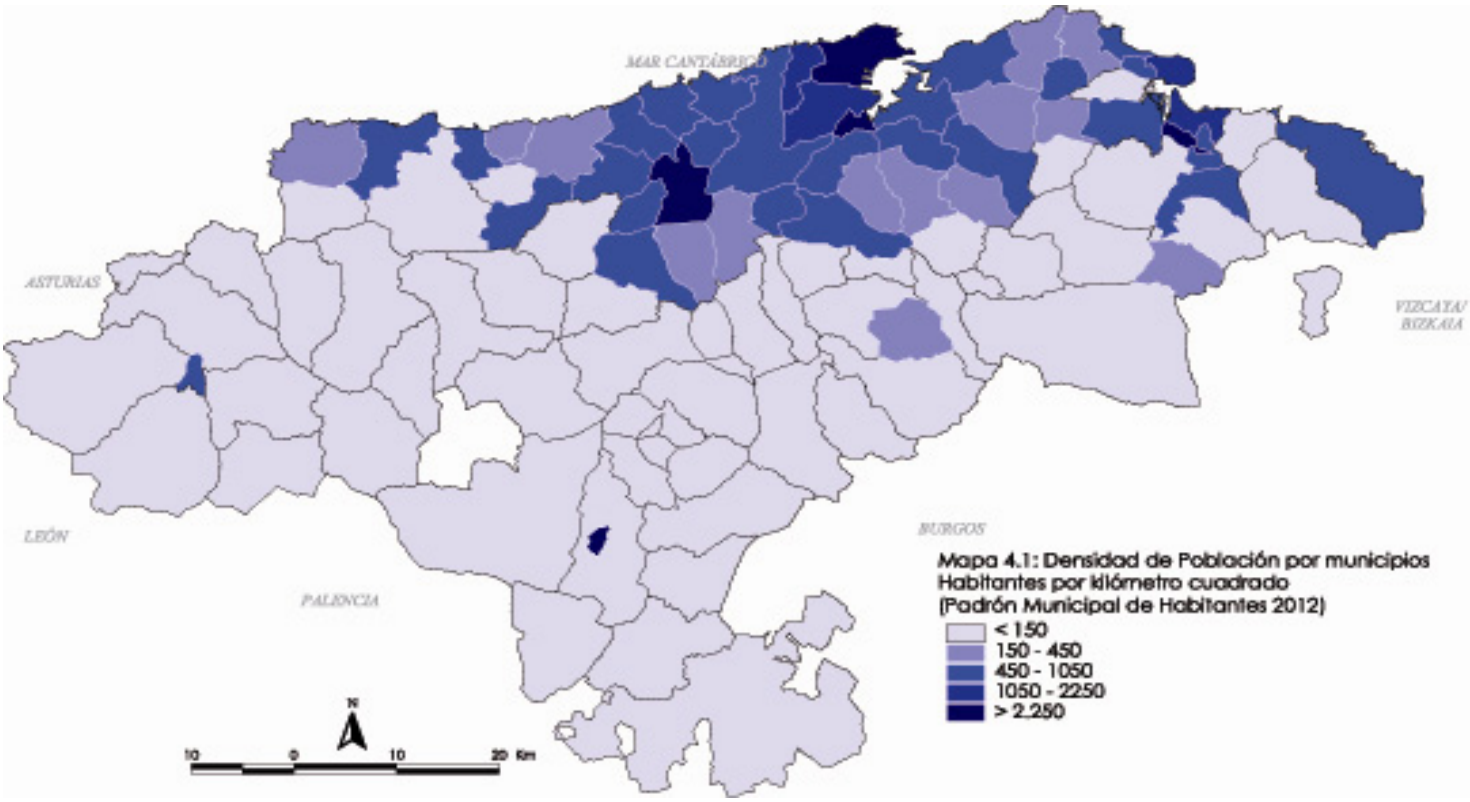

Tabla 4.2: Revisiones anuales del Padrón Municipal de Habitantes, ambos sexos (2004-2012)

COD INE	Municipio	2004	2005	2006	2007	2008	2009	2010	2011	2012
39001	Alfoz de Lloredo	2.590	2.600	2.560	2.529	2.502	2.496	2.493	2.484	2.514
39002	Ampuero	3.671	3.682	3.837	3.951	4.052	4.179	4.183	4.230	4.281
39003	Anievas	394	381	376	360	361	366	363	363	351
39004	Arenas de Iguña	1.918	1.897	1.882	1.867	1.830	1.837	1.814	1.806	1.792
39005	Argoños	1.260	1.355	1.444	1.535	1.614	1.650	1.663	1.712	1.696
39006	Arnuero	1.937	1.956	2.026	2.073	2.141	2.122	2.117	2.101	2.115
39007	Arredondo	569	558	547	546	532	525	517	515	522
39008	Astillero (El)	15.424	15.635	16.032	16.393	17.065	17.360	17.545	17.675	17.938
39009	Bárcena de Cicero	2.793	2.935	3.139	3.407	3.613	3.784	3.988	4.074	4.118
39010	Bárcena de Pie de Concha	811	805	800	794	787	805	788	770	758
39011	Bareyo	1.810	1.883	1.895	1.928	2.003	2.060	2.053	2.075	2.060
39012	Cabezón de la Sal	7.921	7.971	8.032	8.086	8.234	8.372	8.322	8.303	8.234
39013	Cabezón de Liébana	705	700	686	688	685	699	690	699	707
39014	Cabuérniga	1.134	1.112	1.096	1.093	1.083	1.093	1.086	1.077	1.066
39015	Camaleño	1.127	1.109	1.088	1.100	1.113	1.075	1.050	1.048	1.029
39016	Camargo	26.955	28.429	30.024	30.663	31.086	31.404	31.552	31.556	31.594
39017	Campoo de Yuso	737	727	715	724	715	705	706	697	703
39018	Cartes	3.752	3.982	4.268	4.617	4.761	5.118	5.279	5.423	5.558
39019	Castañeda	1.696	1.724	1.744	1.770	1.917	2.121	2.293	2.470	2.525
39020	Castro-Urdiales	25.388	27.220	28.542	29.660	30.814	31.670	32.258	32.374	32.522
39021	Cieza	664	664	660	647	634	614	615	607	603
39022	Cillorigo de Liébana	1.195	1.179	1.215	1.221	1.290	1.305	1.345	1.336	1.338
39023	Colindres	7.075	7.235	7.368	7.490	7.677	7.826	7.872	7.948	8.140
39024	Comillas	2.373	2.431	2.469	2.467	2.483	2.464	2.462	2.425	2.439
39025	Corrales de Buelna (Los)	10.825	10.958	11.091	11.223	11.513	11.610	11.622	11.623	11.519
39026	Corvera de Toranzo	2.184	2.221	2.199	2.199	2.202	2.208	2.194	2.191	2.159
39027	Campoo de Enmedio	3.959	3.967	3.932	3.902	3.862	3.811	3.813	3.792	3.798
39028	Entrambasaguas	2.520	2.692	2.901	3.120	3.496	3.961	4.253	4.443	4.655
39029	Escalante	757	789	800	761	782	763	755	763	766
39030	Guriezo	1.953	1.979	2.101	2.145	2.244	2.303	2.383	2.435	2.419
39031	Hazas de Cesto	1.275	1.285	1.254	1.281	1.347	1.420	1.484	1.516	1.526
39032	Hermandad de Campoo de Suso	1.921	1.944	1.946	1.949	1.931	1.855	1.809	1.784	1.756
39033	Herrerías	720	715	700	685	669	652	649	641	639
39034	Lamasón	363	338	326	322	319	318	310	310	303
39035	Laredo	12.825	13.115	13.090	12.835	12.648	12.591	12.378	12.206	12.094
39036	Liendo	935	995	1.099	1.135	1.177	1.193	1.246	1.256	1.290
39037	Liérganes	2.328	2.391	2.403	2.447	2.464	2.467	2.462	2.457	2.441
39038	Limpias	1.457	1.497	1.479	1.536	1.648	1.741	1.802	1.841	1.897
39039	Luena	843	831	820	792	758	722	710	710	694
39040	Marina de Cudeyo	5.059	5.000	5.065	5.157	5.254	5.252	5.285	5.280	5.278
39041	Mazcuerras	1.946	1.997	2.018	2.010	2.053	2.087	2.118	2.121	2.127
39042	Medio Cudeyo	6.677	6.925	7.201	7.339	7.393	7.565	7.597	7.561	7.571
39043	Meruelo	1.321	1.372	1.416	1.467	1.564	1.652	1.709	1.742	1.798
39044	Miengo	3.860	3.867	3.986	4.135	4.296	4.495	4.540	4.648	4.677
39045	Miera	479	475	468	453	455	462	442	439	424
39046	Molledo	1.858	1.836	1.770	1.742	1.730	1.679	1.655	1.634	1.610
39047	Noja	2.218	2.337	2.292	2.425	2.555	2.635	2.613	2.645	2.653
39048	Penagos	1.707	1.698	1.679	1.719	1.766	1.803	1.833	1.878	1.929
39049	Peñarrubia	375	374	380	372	365	367	366	373	367
39050	Pesaguero	384	371	360	346	344	349	345	348	340
39051	Pesquera	82	79	79	75	69	64	72	89	71
39052	Piélagos	14.849	15.748	16.578	17.681	18.934	20.081	21.268	22.223	23.211
39053	Polaciones	285	257	251	263	272	252	247	265	252
39054	Polanco	3.857	3.910	3.993	4.224	4.515	4.764	5.065	5.283	5.486
39055	Potes	1.588	1.584	1.499	1.500	1.511	1.533	1.511	1.481	1.474
39056	Puente Viesgo	2.506	2.464	2.522	2.651	2.685	2.746	2.807	2.846	2.861
39057	Ramales de la Victoria	2.273	2.312	2.333	2.367	2.489	2.575	2.650	2.784	2.788
39058	Rasines	944	968	999	1.045	1.063	1.055	1.058	1.024	1.023
39059	Reinosa	10.577	10.523	10.370	10.220	10.208	10.307	10.277	10.177	10.071
39060	Reocín	7.191	7.434	7.702	7.959	8.120	8.196	8.194	8.287	8.318
39061	Ribamontán al Mar	3.939	4.045	4.115	4.188	4.310	4.408	4.450	4.476	4.496
39062	Ribamontán al Monte	2.007	2.032	2.046	2.065	2.081	2.117	2.142	2.141	2.186
39063	Rionansa	1.289	1.262	1.215	1.190	1.144	1.131	1.113	1.112	1.091
39064	Riotuerto	1.511	1.522	1.536	1.578	1.612	1.627	1.617	1.627	1.634
39065	Rozas de Valdearroyo (Las)	319	301	292	307	300	283	271	295	288
39066	Ruente	985	1.003	1.001	1.022	1.003	1.022	1.048	1.052	1.041
39067	Ruesga	1.136	1.127	1.109	1.129	1.113	1.060	1.041	1.005	981
39068	Ruiloba	767	756	762	743	769	773	790	799	805
39069	San Felices de Buelna	2.233	2.241	2.239	2.271	2.309	2.314	2.312	2.318	2.355
39070	San Miguel de Aguayo	151	144	142	149	153	157	159	166	174

Tabla 4.2: Revisiones anuales del Padrón Municipal de Habitantes, ambos sexos (2004-2012). ***Continuación***

COD INE	Municipio	2004	2005	2006	2007	2008	2009	2010	2011	2012
39071	San Pedro del Romeral	588	573	561	565	548	547	522	528	503
39072	San Roque de Riomiera	461	454	461	456	453	446	438	437	412
39073	Santa Cruz de Bezana	9.799	10.012	10.314	10.463	10.831	11.279	11.607	11.776	12.154
39074	Santa María de Cayón	6.614	7.107	7.377	7.556	8.148	8.526	8.814	9.005	9.123
39075	Santander	183.799	183.955	182.926	181.802	182.302	182.700	181.589	179.921	178.465
39076	Santillana del Mar	4.006	4.022	3.983	4.007	4.049	4.021	4.040	4.029	4.210
39077	Santiurde de Reinosa	355	342	325	317	317	301	293	298	299
39078	Santiurde de Toranzo	1.406	1.366	1.359	1.351	1.485	1.512	1.552	1.581	1.604
39079	Santoña	11.521	11.592	11.534	11.574	11.601	11.569	11.584	11.465	11.451
39080	San Vicente de la Barquera	4.464	4.461	4.491	4.557	4.532	4.546	4.508	4.475	4.407
39081	Saro	522	512	510	513	518	520	507	504	510
39082	Selaya	1.983	1.982	1.981	1.985	2.003	2.044	2.026	2.035	2.009
39083	Soba	1.530	1.494	1.462	1.442	1.427	1.385	1.367	1.335	1.319
39084	Solórzano	1.056	1.053	1.052	1.067	1.063	1.053	1.055	1.056	1.025
39085	Suances	6.906	7.117	7.393	7.707	7.998	8.229	8.365	8.489	8.451
39086	Tojos (Los)	415	409	412	441	434	442	449	434	428
39087	Torrelavega	56.407	56.230	56.143	55.418	55.910	55.947	55.888	55.553	55.297
39088	Tresviso	63	69	76	85	82	80	78	74	74
39089	Tudanca	212	215	201	215	202	196	185	174	163
39090	Udías	828	829	843	840	853	855	869	871	852
39091	Valdáliga	2.410	2.430	2.414	2.364	2.351	2.306	2.314	2.326	2.317
39092	Valdeolea	1.347	1.293	1.301	1.265	1.240	1.216	1.176	1.145	1.133
39093	Valdeprado del Río	335	315	291	324	315	310	306	380	357
39094	Valderredible	1.213	1.148	1.127	1.137	1.131	1.099	1.098	1.107	1.086
39095	Val de San Vicente	2.601	2.650	2.670	2.722	2.758	2.784	2.814	2.846	2.844
39096	Vega de Liébana	949	944	936	910	892	871	846	851	842
39097	Vega de Pas	959	955	909	916	906	881	860	849	824
39098	Villacarriedo	1.724	1.699	1.736	1.764	1.775	1.765	1.753	1.749	1.752
39099	Villaescusa	3.395	3.437	3.481	3.468	3.543	3.581	3.601	3.687	3.755
39100	Villafufre	1.120	1.115	1.078	1.091	1.091	1.109	1.140	1.124	1.103
39101	Valle de Villaverde	380	388	373	383	390	375	375	369	355
39102	Voto	2.279	2.290	2.367	2.386	2.503	2.664	2.712	2.793	2.798
	Total	**554.784**	**562.309**	**568.091**	**572.824**	**582.138**	**589.235**	**592.250**	**593.121**	**593.861**

Fuente: ICANE a partir de explotación de microdatos del Padrón Municipal de Habitantes, INE.

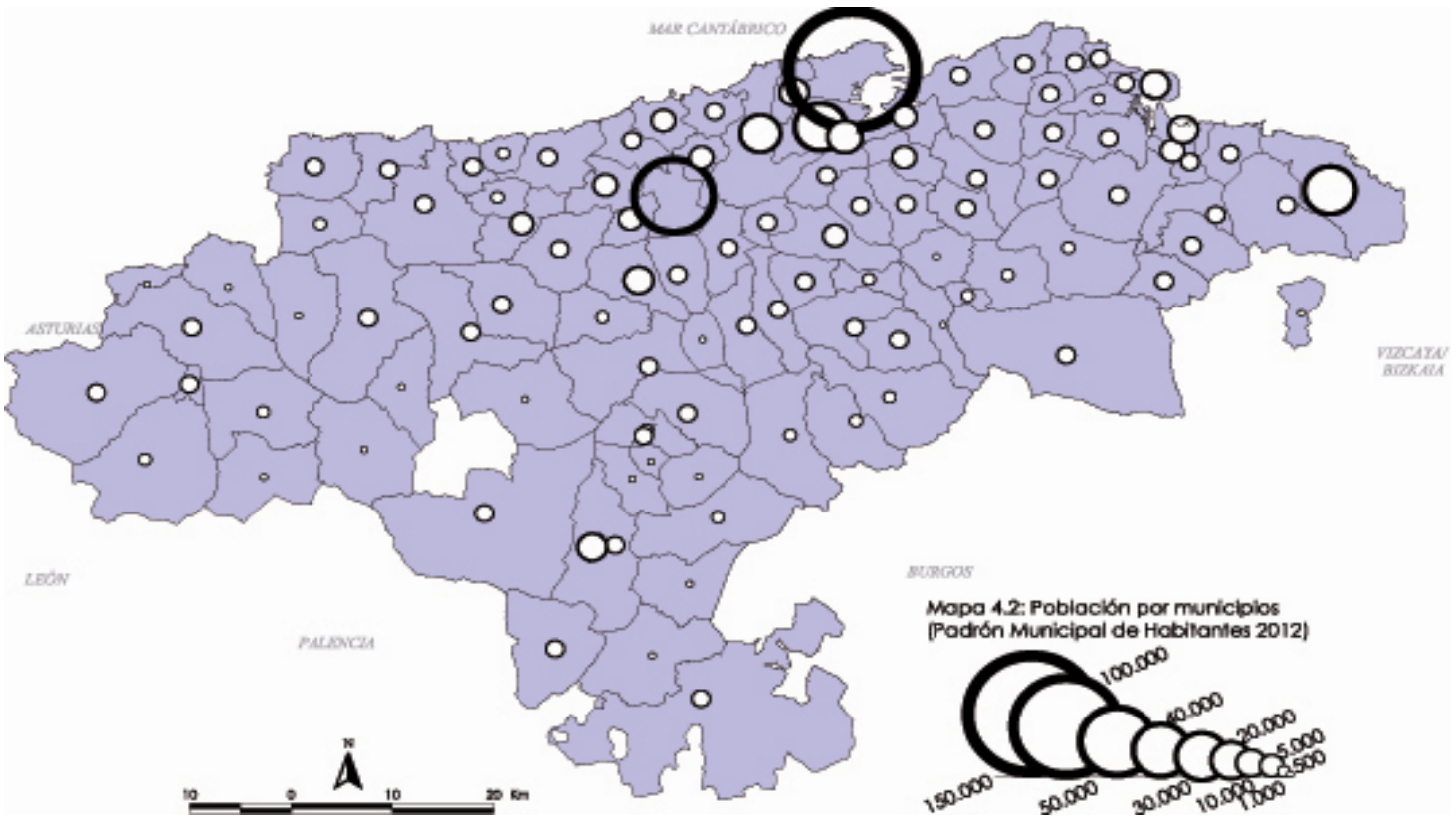

Tabla 4.3: Población por sexos. Padrón. 2004-2007

COD INE	Municipio	2004		2005		2006		2007	
		Hombres	Mujeres	Hombres	Mujeres	Hombres	Mujeres	Hombres	Mujeres
39001	Alfoz de Lloredo	1.321	1.269	1.327	1.273	1.302	1.258	1.288	1.241
39002	Ampuero	1.857	1.814	1.857	1.825	1.940	1.897	1.995	1.956
39003	Anievas	197	197	188	193	185	191	182	178
39004	Arenas de Iguña	978	940	982	915	954	928	950	917
39005	Argoños	656	604	708	647	751	693	807	728
39006	Arnuero	977	960	989	967	1.029	997	1.049	1.024
39007	Arredondo	318	251	314	244	311	236	313	233
39008	Astillero (El)	7.528	7.896	7.595	8.040	7.795	8.237	7.971	8.422
39009	Bárcena de Cicero	1.430	1.363	1.501	1.434	1.618	1.521	1.763	1.644
39010	Bárcena de Pie de Concha	396	415	389	416	384	416	382	412
39011	Bareyo	928	882	971	912	975	920	976	952
39012	Cabezón de la Sal	3.919	4.002	3.936	4.035	3.945	4.087	3.964	4.122
39013	Cabezón de Liébana	389	316	391	309	393	293	408	280
39014	Cabuérniga	588	546	580	532	582	514	582	511
39015	Camaleño	590	537	577	532	570	518	573	527
39016	Camargo	13.327	13.628	14.113	14.316	14.963	15.061	15.307	15.356
39017	Campoo de Yuso	376	361	375	352	368	347	382	342
39018	Cartes	1.912	1.840	2.035	1.947	2.186	2.082	2.351	2.266
39019	Castañeda	843	853	865	859	879	865	883	887
39020	Castro-Urdiales	12.819	12.569	13.727	13.493	14.424	14.118	15.052	14.608
39021	Cieza	326	338	328	336	326	334	320	327
39022	Cillorigo de Liébana	633	562	622	557	649	566	653	568
39023	Colindres	3.526	3.549	3.604	3.631	3.685	3.683	3.731	3.759
39024	Comillas	1.115	1.258	1.147	1.284	1.177	1.292	1.179	1.288
39025	Corrales de Buelna (Los)	5.390	5.435	5.449	5.509	5.530	5.561	5.580	5.643
39026	Corvera de Toranzo	1.096	1.088	1.114	1.107	1.106	1.093	1.113	1.086
39027	Campoo de Enmedio	2.029	1.930	2.036	1.931	2.017	1.915	2.000	1.902
39028	Entrambasaguas	1.253	1.267	1.353	1.339	1.472	1.429	1.576	1.544
39029	Escalante	398	359	416	373	418	382	400	361
39030	Guriezo	1.014	939	1.032	947	1.104	997	1.138	1.007
39031	Hazas de Cesto	642	633	651	634	638	616	653	628
39032	Hermandad de Campoo de Suso	1.059	862	1.071	873	1.075	871	1.074	875
39033	Herrerías	414	306	405	310	393	307	387	298
39034	Lamasón	216	147	199	139	199	127	200	122
39035	Laredo	6.168	6.657	6.369	6.746	6.366	6.724	6.235	6.600
39036	Liendo	486	449	515	480	567	532	587	548
39037	Liérganes	1.173	1.155	1.201	1.190	1.208	1.195	1.234	1.213
39038	Limpias	727	730	755	742	744	735	785	751
39039	Luena	443	400	446	385	442	378	425	367
39040	Marina de Cudeyo	2.564	2.495	2.535	2.465	2.570	2.495	2.609	2.548
39041	Mazcuerras	1.018	928	1.038	959	1.050	968	1.046	964
39042	Medio Cudeyo	3.283	3.394	3.406	3.519	3.545	3.656	3.612	3.727
39043	Meruelo	660	661	690	682	721	695	757	710
39044	Miengo	1.936	1.924	1.934	1.933	2.004	1.982	2.098	2.037
39045	Miera	244	235	245	230	242	226	240	213
39046	Molledo	906	952	904	932	861	909	851	891
39047	Noja	1.122	1.096	1.197	1.140	1.168	1.124	1.224	1.201
39048	Penagos	850	857	855	843	847	832	870	849
39049	Peñarrubia	191	184	190	184	189	191	187	185
39050	Pesaguero	211	173	204	167	200	160	196	150
39051	Pesquera	46	36	43	36	42	37	39	36
39052	Piélagos	7.437	7.412	7.931	7.817	8.356	8.222	8.924	8.757
39053	Polaciones	191	94	170	87	163	88	170	93
39054	Polanco	1.898	1.959	1.932	1.978	1.996	1.997	2.127	2.097
39055	Potes	778	810	792	792	758	741	748	752
39056	Puente Viesgo	1.277	1.229	1.252	1.212	1.284	1.238	1.352	1.299
39057	Ramales de la Victoria	1.162	1.111	1.193	1.119	1.202	1.131	1.224	1.143
39058	Rasines	505	439	519	449	538	461	570	475
39059	Reinosa	5.022	5.555	4.988	5.535	4.941	5.429	4.862	5.358
39060	Reocín	3.543	3.648	3.680	3.754	3.815	3.887	3.938	4.021
39061	Ribamontán al Mar	2.002	1.937	2.056	1.989	2.098	2.017	2.152	2.036
39062	Ribamontán al Monte	1.037	970	1.053	979	1.042	1.004	1.051	1.014
39063	Rionansa	734	555	715	547	691	524	679	511
39064	Riotuerto	729	782	738	784	746	790	776	802
39065	Rozas de Valdearroyo (Las)	175	144	165	136	163	129	178	129
39066	Ruente	525	460	547	456	541	460	549	473
39067	Ruesga	594	542	584	543	578	531	595	534
39068	Ruiloba	395	372	389	367	394	368	384	359
39069	San Felices de Buelna	1.105	1.128	1.113	1.128	1.112	1.127	1.136	1.135
39070	San Miguel de Aguayo	83	68	75	69	71	71	74	75

Tabla 4.3: Población por sexos. Padrón. 2004-2007. *Continuación*

COD INE	Municipio	2004		2005		2006		2007	
		Hombres	Mujeres	Hombres	Mujeres	Hombres	Mujeres	Hombres	Mujeres
39071	San Pedro del Romeral	309	279	304	269	305	256	310	255
39072	San Roque de Riomiera	264	197	261	193	266	195	260	196
39073	Santa Cruz de Bezana	4.830	4.969	4.946	5.066	5.079	5.235	5.157	5.306
39074	Santa María de Cayón	3.327	3.287	3.590	3.517	3.726	3.651	3.847	3.709
39075	Santander	85.877	97.922	85.834	98.121	85.243	97.683	84.527	97.275
39076	Santillana del Mar	1.950	2.056	1.966	2.056	1.935	2.048	1.960	2.047
39077	Santiurde de Reinosa	188	167	190	152	186	139	181	136
39078	Santiurde de Toranzo	706	700	678	688	678	681	681	670
39079	Santoña	5.739	5.782	5.735	5.857	5.722	5.812	5.770	5.804
39080	San Vicente de la Barquera	2.262	2.202	2.265	2.196	2.283	2.208	2.299	2.258
39081	Saro	269	253	266	246	266	244	267	246
39082	Selaya	1.010	973	1.014	968	1.005	976	997	988
39083	Soba	808	722	785	709	772	690	765	677
39084	Solórzano	562	494	562	491	549	503	566	501
39085	Suances	3.401	3.505	3.540	3.577	3.685	3.708	3.863	3.844
39086	Tojos (Los)	239	176	233	176	238	174	248	193
39087	Torrelavega	27.192	29.215	27.078	29.152	26.995	29.148	26.548	28.870
39088	Tresviso	34	29	39	30	46	30	51	34
39089	Tudanca	128	84	131	84	126	75	134	81
39090	Udías	428	400	430	399	437	406	435	405
39091	Valdáliga	1.257	1.153	1.273	1.157	1.262	1.152	1.234	1.130
39092	Valdeolea	687	660	660	633	658	643	646	619
39093	Valdeprado del Río	186	149	174	141	162	129	181	143
39094	Valderredible	648	565	613	535	606	521	624	513
39095	Val de San Vicente	1.340	1.261	1.373	1.277	1.389	1.281	1.412	1.310
39096	Vega de Liébana	510	439	505	439	505	431	491	419
39097	Vega de Pas	509	450	507	448	481	428	477	439
39098	Villacarriedo	912	812	898	801	915	821	921	843
39099	Villaescusa	1.694	1.701	1.721	1.716	1.762	1.719	1.755	1.713
39100	Villafufre	580	540	571	544	558	520	563	528
39101	Valle de Villaverde	199	181	203	185	195	178	200	183
39102	Voto	1.182	1.097	1.186	1.104	1.236	1.131	1.247	1.139
	Total	**270.907**	**283.877**	**274.797**	**287.512**	**277.869**	**290.222**	**280.283**	**292.541**

Fuente: ICANE a partir de explotación de microdatos del Padrón Municipal de Habitantes, INE.

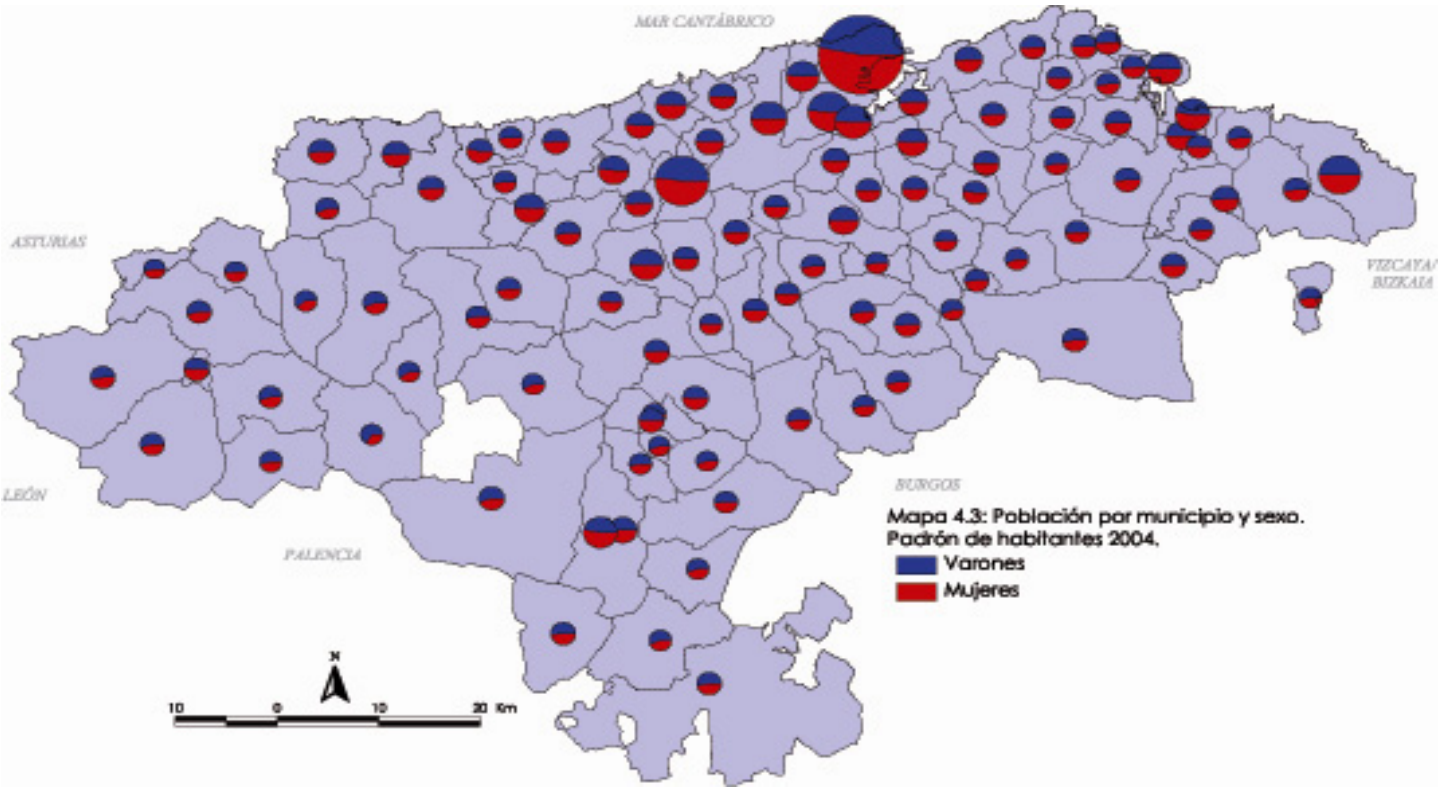

Tabla 4.4: Población por sexos. Padrón. 2008-2012

COD INE	Municipio	2008		2009		2010		2011		2012	
		Hombres	Mujeres	Hombres	Mujeres	Hombres	Mujeres	Hombres	Mujeres	Hombres	Mujeres
39001	Alfoz de Lloredo	1.276	1.226	1.258	1.238	1.260	1.233	1.263	1.221	1.277	1.237
39002	Ampuero	2.063	1.989	2.133	2.046	2.133	2.050	2.166	2.064	2.196	2.085
39003	Anievas	181	180	180	186	178	185	177	186	175	176
39004	Arenas de Iguña	943	887	947	890	930	884	925	881	913	879
39005	Argoños	854	760	861	789	866	797	893	819	867	829
39006	Arnuero	1.092	1.049	1.070	1.052	1.072	1.045	1.071	1.030	1.073	1.042
39007	Arredondo	304	228	298	227	296	221	291	224	294	228
39008	Astillero (El)	8.311	8.754	8.517	8.843	8.624	8.921	8.668	9.007	8.813	9.125
39009	Bárcena de Cicero	1.874	1.739	1.970	1.814	2.074	1.914	2.124	1.950	2.145	1.973
39010	Bárcena de Pie de Concha	385	402	396	409	391	397	382	388	371	387
39011	Bareyo	1.019	984	1.058	1.002	1.036	1.017	1.046	1.029	1.038	1.022
39012	Cabezón de la Sal	4.033	4.201	4.105	4.267	4.092	4.230	4.065	4.238	4.024	4.210
39013	Cabezón de Liébana	409	276	423	276	415	275	418	281	418	289
39014	Cabuérniga	570	513	566	527	567	519	564	513	561	505
39015	Camaleño	578	535	577	498	568	482	565	483	554	475
39016	Camargo	15.525	15.561	15.639	15.765	15.653	15.899	15.559	15.997	15.594	16.000
39017	Campoo de Yuso	382	333	377	328	386	320	375	322	383	320
39018	Cartes	2.426	2.335	2.633	2.485	2.704	2.575	2.764	2.659	2.834	2.724
39019	Castañeda	973	944	1.064	1.057	1.159	1.134	1.263	1.207	1.297	1.228
39020	Castro-Urdiales	15.690	15.124	16.102	15.568	16.341	15.917	16.355	16.019	16.435	16.087
39021	Cieza	318	316	308	306	309	306	307	300	306	297
39022	Cillorigo de Liébana	713	577	716	589	734	611	728	608	732	606
39023	Colindres	3.821	3.856	3.889	3.937	3.930	3.942	3.943	4.005	4.029	4.111
39024	Comillas	1.162	1.321	1.168	1.296	1.171	1.291	1.152	1.273	1.154	1.285
39025	Corrales de Buelna (Los)	5.749	5.764	5.779	5.831	5.784	5.838	5.733	5.890	5.689	5.830
39026	Corvera de Toranzo	1.116	1.086	1.115	1.093	1.111	1.083	1.121	1.070	1.103	1.056
39027	Campoo de Enmedio	1.989	1.873	1.981	1.830	1.978	1.835	1.971	1.821	1.949	1.849
39028	Entrambasaguas	1.785	1.711	2.042	1.919	2.199	2.054	2.299	2.144	2.402	2.253
39029	Escalante	418	364	406	357	398	357	404	359	401	365
39030	Guriezo	1.177	1.067	1.198	1.105	1.244	1.139	1.268	1.167	1.238	1.181
39031	Hazas de Cesto	689	658	724	696	755	729	778	738	789	737
39032	Hermandad de Campoo de Suso	1.061	870	1.014	841	991	818	962	822	954	802
39033	Herrerías	383	286	363	289	364	285	359	282	360	279
39034	Lamasón	199	120	198	120	197	113	198	112	193	110
39035	Laredo	6.131	6.517	6.104	6.487	5.981	6.397	5.889	6.317	5.826	6.268
39036	Liendo	616	561	616	577	640	606	646	610	673	617
39037	Liérganes	1.241	1.223	1.238	1.229	1.238	1.224	1.234	1.223	1.216	1.225
39038	Limpias	857	791	890	851	918	884	928	913	948	949
39039	Luena	410	348	398	324	389	321	389	321	384	310
39040	Marina de Cudeyo	2.654	2.600	2.643	2.609	2.677	2.608	2.663	2.617	2.665	2.613
39041	Mazcuerras	1.063	990	1.079	1.008	1.093	1.025	1.091	1.030	1.096	1.031
39042	Medio Cudeyo	3.663	3.730	3.703	3.862	3.717	3.880	3.698	3.863	3.714	3.857
39043	Meruelo	809	755	857	795	880	829	888	854	912	886
39044	Miengo	2.206	2.090	2.292	2.203	2.290	2.250	2.347	2.301	2.375	2.302
39045	Miera	240	215	243	219	232	210	228	211	220	204
39046	Molledo	849	881	827	852	814	841	806	828	795	815
39047	Noja	1.286	1.269	1.319	1.316	1.316	1.297	1.327	1.318	1.319	1.334
39048	Penagos	893	873	923	880	931	902	958	920	983	946
39049	Peñarrubia	185	180	182	185	191	175	198	175	190	177
39050	Pesaguero	195	149	199	150	197	148	199	149	194	146
39051	Pesquera	37	32	37	27	40	32	45	44	38	33
39052	Piélagos	9.575	9.359	10.113	9.968	10.675	10.593	11.201	11.022	11.666	11.545
39053	Polaciones	180	92	164	88	160	87	164	101	156	96
39054	Polanco	2.272	2.243	2.396	2.368	2.530	2.535	2.606	2.677	2.719	2.767
39055	Potes	748	763	755	778	751	760	724	757	714	760
39056	Puente Viesgo	1.361	1.324	1.386	1.360	1.431	1.376	1.450	1.396	1.465	1.396
39057	Ramales de la Victoria	1.294	1.195	1.309	1.266	1.361	1.289	1.423	1.361	1.429	1.359
39058	Rasines	578	485	570	485	578	480	558	466	553	470
39059	Reinosa	4.875	5.333	4.899	5.408	4.864	5.413	4.802	5.375	4.751	5.320
39060	Reocín	4.023	4.097	4.046	4.150	4.054	4.140	4.106	4.181	4.099	4.219
39061	Ribamontán al Mar	2.217	2.093	2.255	2.153	2.260	2.190	2.271	2.205	2.284	2.212
39062	Ribamontán al Monte	1.060	1.021	1.078	1.039	1.110	1.032	1.112	1.029	1.145	1.041
39063	Rionansa	651	493	637	494	637	476	637	475	620	471
39064	Riotuerto	799	813	805	822	801	816	796	831	799	835
39065	Rozas de Valdearroyo (Las)	171	129	163	120	154	117	162	133	159	129
39066	Ruente	547	456	562	460	565	483	564	488	556	485
39067	Ruesga	587	526	556	504	546	495	532	473	524	457
39068	Ruiloba	395	374	395	378	404	386	408	391	410	395
39069	San Felices de Buelna	1.155	1.154	1.152	1.162	1.153	1.159	1.147	1.171	1.167	1.188
39070	San Miguel de Aguayo	77	76	78	79	81	78	85	81	89	85

Tabla 4.4: Población por sexos. Padrón. 2008-2012. *Continuación*

COD INE	Municipio	2008		2009		2010		2011		2012	
		Hombres	Mujeres	Hombres	Mujeres	Hombres	Mujeres	Hombres	Mujeres	Hombres	Mujeres
39071	San Pedro del Romeral	299	249	298	249	282	240	287	241	274	229
39072	San Roque de Riomiera	260	193	258	188	250	188	251	186	239	173
39073	Santa Cruz de Bezana	5.314	5.517	5.543	5.736	5.690	5.917	5.781	5.995	5.970	6.184
39074	Santa María de Cayón	4.233	3.915	4.419	4.107	4.554	4.260	4.634	4.371	4.694	4.429
39075	Santander	84.747	97.555	84.984	97.716	84.335	97.254	83.415	96.506	82.544	95.921
39076	Santillana del Mar	1.979	2.070	1.949	2.072	1.958	2.082	1.960	2.069	2.061	2.149
39077	Santiurde de Reinosa	186	131	176	125	170	123	170	128	168	131
39078	Santiurde de Toranzo	765	720	770	742	783	769	802	779	818	786
39079	Santoña	5.812	5.789	5.727	5.842	5.739	5.845	5.670	5.795	5.685	5.766
39080	San Vicente de la Barquera	2.288	2.244	2.287	2.259	2.273	2.235	2.242	2.233	2.210	2.197
39081	Saro	266	252	267	253	260	247	262	242	262	248
39082	Selaya	1.015	988	1.027	1.017	1.012	1.014	1.011	1.024	1.006	1.003
39083	Soba	761	666	741	644	733	634	713	622	705	614
39084	Solórzano	564	499	562	491	559	496	569	487	552	473
39085	Suances	4.016	3.982	4.126	4.103	4.162	4.203	4.241	4.248	4.217	4.234
39086	Tojos (Los)	250	184	250	192	257	192	246	188	250	178
39087	Torrelavega	26.839	29.071	26.887	29.060	26.823	29.065	26.573	28.980	26.349	28.948
39088	Tresviso	50	32	49	31	49	29	47	27	51	23
39089	Tudanca	130	72	129	67	126	59	121	53	113	50
39090	Udías	441	412	441	414	449	420	447	424	431	421
39091	Valdáliga	1.234	1.117	1.210	1.096	1.204	1.110	1.213	1.113	1.208	1.109
39092	Valdeolea	630	610	613	603	608	568	593	552	586	547
39093	Valdeprado del Río	175	140	172	138	172	134	212	168	198	159
39094	Valderredible	627	504	619	480	626	472	619	488	624	462
39095	Val de San Vicente	1.449	1.309	1.444	1.340	1.444	1.370	1.444	1.402	1.465	1.379
39096	Vega de Liébana	482	410	465	406	452	394	451	400	451	391
39097	Vega de Pas	477	429	461	420	442	418	430	419	417	407
39098	Villacarriedo	928	847	922	843	912	841	910	839	910	842
39099	Villaescusa	1.792	1.751	1.813	1.768	1.814	1.787	1.863	1.824	1.884	1.871
39100	Villafufre	563	528	573	536	588	552	587	537	578	525
39101	Valle de Villaverde	202	188	192	183	192	183	188	181	179	176
39102	Voto	1.327	1.176	1.417	1.247	1.444	1.268	1.481	1.312	1.486	1.312
	Total	**285.469**	**296.669**	**288.735**	**300.500**	**289.931**	**302.319**	**289.872**	**303.249**	**289.999**	**303.862**

Fuente: ICANE a partir de explotación de microdatos del Padrón Municipal de Habitantes, INE.

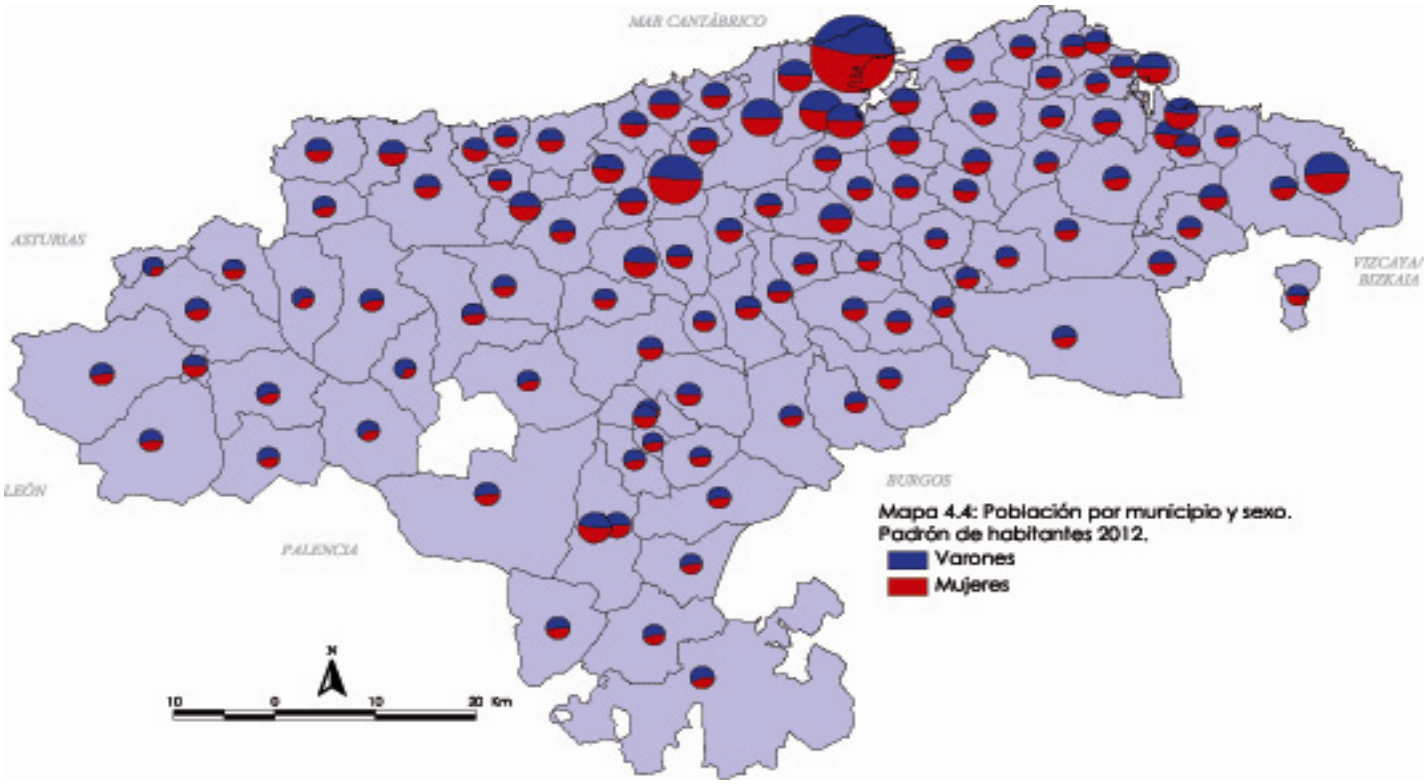

Tabla 4.5: Tasa anual de crecimiento y variación interanual por sexos

COD INE	Municipio	Tasa anual de crecimiento 2007-2012%			Variación interanual 2011-2012%		
		Hombres	Mujeres	Total	Hombres	Mujeres	Total
39001	Alfoz de Lloredo	-0,17	-0,06	-0,12	1,11	1,31	1,21
39002	Ampuero	1,94	1,29	1,62	1,39	1,02	1,21
39003	Anievas	-0,78	-0,23	-0,51	-1,13	-5,38	-3,31
39004	Arenas de Iguña	-0,79	-0,84	-0,82	-1,30	-0,23	-0,78
39005	Argoños	1,44	2,63	2,01	-2,91	1,22	-0,93
39006	Arnuero	0,45	0,35	0,40	0,19	1,17	0,67
39007	Arredondo	-1,24	-0,43	-0,89	1,03	1,79	1,36
39008	Astillero (El)	2,03	1,62	1,82	1,67	1,31	1,49
39009	Bárcena de Cicero	4,00	3,72	3,86	0,99	1,18	1,08
39010	Bárcena de Pie de Concha	-0,58	-1,24	-0,92	-2,88	-0,26	-1,56
39011	Bareyo	1,24	1,43	1,33	-0,76	-0,68	-0,72
39012	Cabezón de la Sal	0,30	0,42	0,36	-1,01	-0,66	-0,83
39013	Cabezón de Liébana	0,49	0,63	0,55	0,00	2,85	1,14
39014	Cabuérniga	-0,73	-0,24	-0,50	-0,53	-1,56	-1,02
39015	Camaleño	-0,67	-2,06	-1,33	-1,95	-1,66	-1,81
39016	Camargo	0,37	0,83	0,60	0,22	0,02	0,12
39017	Campoo de Yuso	0,05	-1,32	-0,59	2,13	-0,62	0,86
39018	Cartes	3,81	3,75	3,78	2,53	2,44	2,49
39019	Castañeda	7,99	6,72	7,36	2,69	1,74	2,23
39020	Castro-Urdiales	1,77	1,95	1,86	0,49	0,42	0,46
39021	Cieza	-0,89	-1,91	-1,40	-0,33	-1,00	-0,66
39022	Cillorigo de Liébana	2,31	1,30	1,85	0,55	-0,33	0,15
39023	Colindres	1,55	1,81	1,68	2,18	2,65	2,42
39024	Comillas	-0,43	-0,05	-0,23	0,17	0,94	0,58
39025	Corrales de Buelna (Los)	0,39	0,65	0,52	-0,77	-1,02	-0,89
39026	Corvera de Toranzo	-0,18	-0,56	-0,37	-1,61	-1,31	-1,46
39027	Campoo de Enmedio	-0,52	-0,56	-0,54	-1,12	1,54	0,16
39028	Entrambasaguas	8,79	7,85	8,33	4,48	5,08	4,77
39029	Escalante	0,05	0,22	0,13	-0,74	1,67	0,39
39030	Guriezo	1,70	3,24	2,43	-2,37	1,20	-0,66
39031	Hazas de Cesto	3,86	3,25	3,56	1,41	-0,14	0,66
39032	Hermandad de Campoo de Suso	-2,34	-1,73	-2,06	-0,83	-2,43	-1,57
39033	Herrerías	-1,44	-1,31	-1,38	0,28	-1,06	-0,31
39034	Lamasón	-0,71	-2,05	-1,21	-2,53	-1,79	-2,26
39035	Laredo	-1,35	-1,03	-1,18	-1,07	-0,78	-0,92
39036	Liendo	2,77	2,40	2,59	4,18	1,15	2,71
39037	Liérganes	-0,29	0,20	-0,05	-1,46	0,16	-0,65
39038	Limpias	3,85	4,79	4,31	2,16	3,94	3,04
39039	Luena	-2,01	-3,32	-2,61	-1,29	-3,43	-2,25
39040	Marina de Cudeyo	0,43	0,51	0,46	0,08	-0,15	-0,04
39041	Mazcuerras	0,94	1,35	1,14	0,46	0,10	0,28
39042	Medio Cudeyo	0,56	0,69	0,62	0,43	-0,16	0,13
39043	Meruelo	3,80	4,53	4,15	2,70	3,75	3,21
39044	Miengo	2,51	2,48	2,49	1,19	0,04	0,62
39045	Miera	-1,73	-0,86	-1,31	-3,51	-3,32	-3,42
39046	Molledo	-1,35	-1,77	-1,56	-1,36	-1,57	-1,47
39047	Noja	1,51	2,12	1,81	-0,60	1,21	0,30
39048	Penagos	2,47	2,19	2,33	2,61	2,83	2,72
39049	Peñarrubia	0,32	-0,88	-0,27	-4,04	1,14	-1,61
39050	Pesaguero	-0,20	-0,54	-0,35	-2,51	-2,01	-2,30
39051	Pesquera	-0,52	-1,73	-1,09	-15,56	-25,00	-20,22
39052	Piélagos	5,50	5,68	5,59	4,15	4,75	4,45
39053	Polaciones	-1,70	0,64	-0,85	-4,88	-4,95	-4,91
39054	Polanco	5,03	5,70	5,37	4,34	3,36	3,84
39055	Potes	-0,93	0,21	-0,35	-1,38	0,40	-0,47
39056	Puente Viesgo	1,62	1,45	1,54	1,03	0,00	0,53
39057	Ramales de la Victoria	3,15	3,52	3,33	0,42	-0,15	0,14
39058	Rasines	-0,60	-0,21	-0,42	-0,90	0,86	-0,10
39059	Reinosa	-0,46	-0,14	-0,29	-1,06	-1,02	-1,04
39060	Reocín	0,80	0,97	0,89	-0,17	0,91	0,37
39061	Ribamontán al Mar	1,20	1,67	1,43	0,57	0,32	0,45
39062	Ribamontán al Monte	1,73	0,53	1,15	2,97	1,17	2,10
39063	Rionansa	-1,80	-1,62	-1,72	-2,67	-0,84	-1,89
39064	Riotuerto	0,59	0,81	0,70	0,38	0,48	0,43
39065	Rozas de Valdearroyo (Las)	-2,23	0,00	-1,27	-1,85	-3,01	-2,37
39066	Ruente	0,25	0,50	0,37	-1,42	-0,61	-1,05
39067	Ruesga	-2,51	-3,07	-2,77	-1,50	-3,38	-2,39
39068	Ruiloba	1,32	1,93	1,62	0,49	1,02	0,75
39069	San Felices de Buelna	0,54	0,92	0,73	1,74	1,45	1,60
39070	San Miguel de Aguayo	3,76	2,53	3,15	4,71	4,94	4,82

Tabla 4.5: Tasa anual de crecimiento y variación interanual por sexos. *Continuación*

COD INE	Municipio	Tasa anual de crecimiento 2007-2012%			Variación interanual 2011-2012 %		
		Hombres	Mujeres	Total	Hombres	Mujeres	Total
39071	San Pedro del Romeral	-2,44	-2,13	-2,30	-4,53	-4,98	-4,73
39072	San Roque de Riomiera	-1,67	-2,47	-2,01	-4,78	-6,99	-5,72
39073	Santa Cruz de Bezana	2,97	3,11	3,04	3,27	3,15	3,21
39074	Santa María de Cayón	4,06	3,61	3,84	1,29	1,33	1,31
39075	Santander	-0,47	-0,28	-0,37	-1,04	-0,61	-0,81
39076	Santillana del Mar	1,01	0,98	0,99	5,15	3,87	4,49
39077	Santiurde de Reinosa	-1,48	-0,75	-1,16	-1,18	2,34	0,34
39078	Santiurde de Toranzo	3,73	3,25	3,49	2,00	0,90	1,45
39079	Santoña	-0,30	-0,13	-0,21	0,26	-0,50	-0,12
39080	San Vicente de la Barquera	-0,79	-0,55	-0,67	-1,43	-1,61	-1,52
39081	Saro	-0,38	0,16	-0,12	0,00	2,48	1,19
39082	Selaya	0,18	0,30	0,24	-0,49	-2,05	-1,28
39083	Soba	-1,62	-1,93	-1,77	-1,12	-1,29	-1,20
39084	Solórzano	-0,50	-1,14	-0,80	-2,99	-2,87	-2,94
39085	Suances	1,77	1,95	1,86	-0,57	-0,33	-0,45
39086	Tojos (Los)	0,16	-1,61	-0,60	1,63	-5,32	-1,38
39087	Torrelavega	-0,15	0,05	-0,04	-0,84	-0,11	-0,46
39088	Tresviso	0,00	-7,52	-2,73	8,51	-14,81	0,00
39089	Tudanca	-3,35	-9,20	-5,39	-6,61	-5,66	-6,32
39090	Udías	-0,18	0,78	0,28	-3,58	-0,71	-2,18
39091	Valdáliga	-0,42	-0,37	-0,40	-0,41	-0,36	-0,39
39092	Valdeolea	-1,93	-2,44	-2,18	-1,18	-0,91	-1,05
39093	Valdeprado del Río	1,81	2,14	1,96	-6,60	-5,36	-6,05
39094	Valderredible	0,00	-2,07	-0,91	0,81	-5,33	-1,90
39095	Val de San Vicente	0,74	1,03	0,88	1,45	-1,64	-0,07
39096	Vega de Liébana	-1,69	-1,37	-1,54	0,00	-2,25	-1,06
39097	Vega de Pas	-2,65	-1,50	-2,09	-3,02	-2,86	-2,94
39098	Villacarriedo	-0,24	-0,02	-0,14	0,00	0,36	0,17
39099	Villaescusa	1,43	1,78	1,60	1,13	2,58	1,84
39100	Villafufre	0,53	-0,11	0,22	-1,53	-2,23	-1,87
39101	Valle de Villaverde	-2,19	-0,78	-1,51	-4,79	-2,76	-3,79
39102	Voto	3,57	2,87	3,24	0,34	0,00	0,18
	Total	**0,68**	**0,76**	**0,72**	**0,04**	**0,20**	**0,12**

Fuente: ICANE a partir de explotación de microdatos del Padrón Municipal de Habitantes, INE.

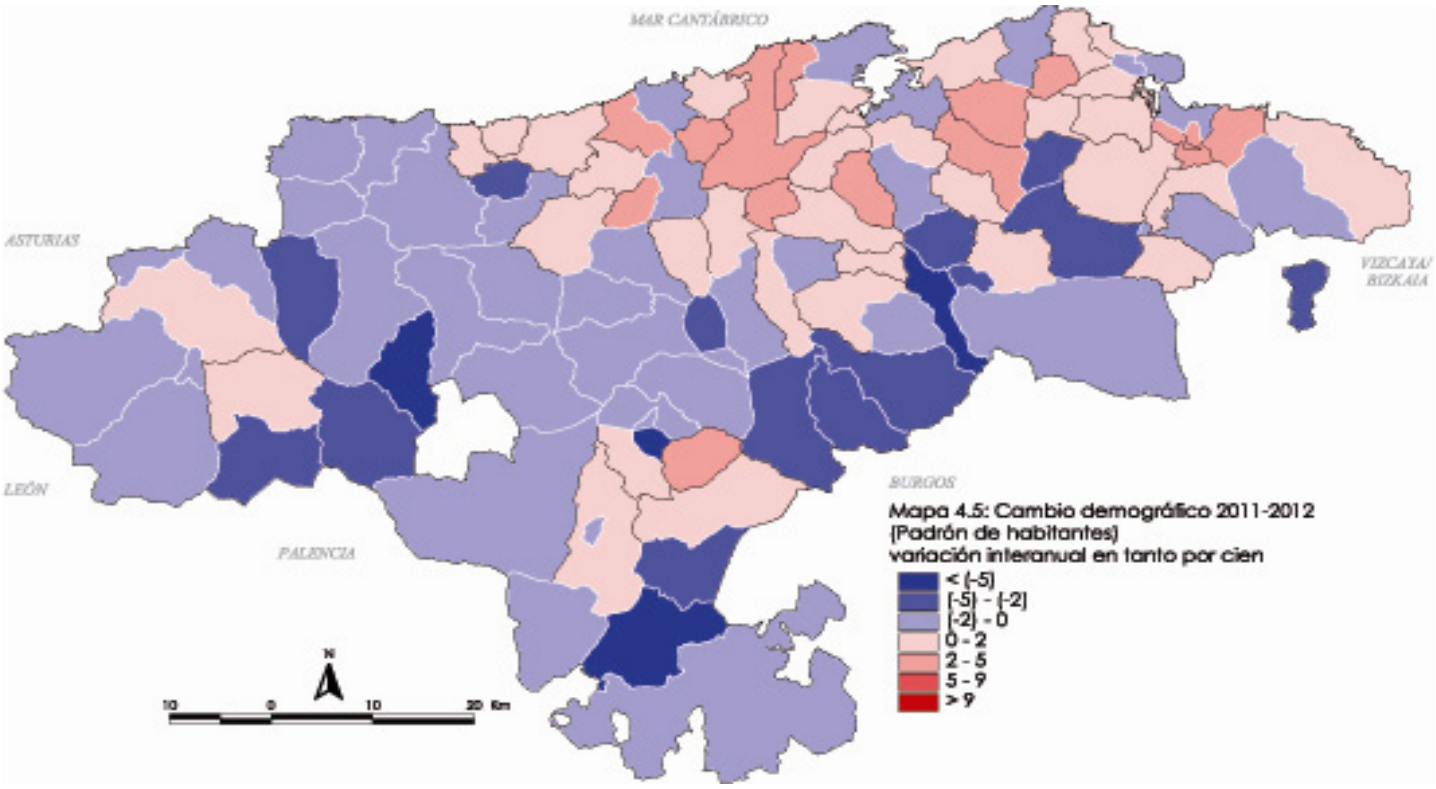

Tabla 4.6: Población por grandes grupos de edad,sexo y edad media (2012)

COD INE	Municipio	Menores de 16 años			De 16 a 64 años			De 65 y más años			Edad Media		
		Hombres	Mujeres	Total	Hombres	Mujeres	Total	Hombres	Mujeres	Total	Hombres	Mujeres	Total
39001	Alfoz de Lloredo	151	131	282	868	768	1.636	258	338	596	45,0	49,0	47,0
39002	Ampuero	370	310	680	1.483	1.313	2.796	343	462	805	40,5	43,9	42,1
39003	Anievas	14	11	25	113	106	219	48	59	107	48,8	53,0	50,9
39004	Arenas de Iguña	71	71	142	642	518	1.160	200	290	490	46,3	51,2	48,7
39005	Argoños	146	151	297	600	565	1.165	121	113	234	40,2	40,3	40,2
39006	Arnuero	142	121	263	733	648	1.381	198	273	471	43,4	47,1	45,3
39007	Arredondo	20	20	40	185	132	317	89	76	165	50,5	50,4	50,5
39008	Astillero (El)	1.487	1.436	2.923	6.264	6.193	12.457	1.062	1.496	2.558	38,8	41,2	40,0
39009	Bárcena de Cicero	334	331	665	1.530	1.301	2.831	281	341	622	39,7	41,0	40,3
39010	Bárcena de Pie de Concha	34	27	61	254	239	493	83	121	204	46,6	52,0	49,3
39011	Bareyo	147	132	279	732	666	1.398	159	224	383	41,4	44,2	42,8
39012	Cabezón de la Sal	659	605	1.264	2.797	2.844	5.641	568	761	1.329	39,9	42,7	41,3
39013	Cabezón de Liébana	39	31	70	267	161	428	112	97	209	48,9	50,7	49,6
39014	Cabuérniga	57	43	100	361	278	639	143	184	327	47,4	52,3	49,7
39015	Camaleño	49	55	104	366	271	637	139	149	288	49,1	49,8	49,4
39016	Camargo	2.813	2.599	5.412	10.824	10.806	21.630	1.957	2.595	4.552	39,0	41,4	40,2
39017	Campoo de Yuso	46	39	85	245	174	419	92	107	199	46,9	49,7	48,2
39018	Cartes	611	539	1.150	1.986	1.885	3.871	237	300	537	34,9	36,2	35,5
39019	Castañeda	210	186	396	917	845	1.762	170	197	367	38,3	39,4	38,8
39020	Castro-Urdiales	2.967	2.801	5.768	11.735	10.945	22.680	1.733	2.341	4.074	38,2	39,8	39,0
39021	Cieza	24	35	59	191	150	341	91	112	203	49,9	51,6	50,8
39022	Cillorigo de Liébana	105	86	191	493	385	878	134	135	269	43,5	44,5	43,9
39023	Colindres	749	686	1.435	2.718	2.760	5.478	562	665	1.227	38,9	40,4	39,7
39024	Comillas	132	112	244	775	799	1.574	247	374	621	44,9	49,5	47,3
39025	Corrales de Buelna (Los)	941	909	1.850	3.830	3.691	7.521	918	1.230	2.148	40,6	43,2	41,9
39026	Corvera de Toranzo	127	127	254	777	657	1.434	199	272	471	43,9	46,5	45,2
39027	Campoo de Enmedio	253	225	478	1.344	1.189	2.533	352	435	787	43,8	46,1	44,9
39028	Entrambasaguas	425	382	807	1.691	1.535	3.226	286	336	622	37,9	38,6	38,3
39029	Escalante	46	45	91	266	217	483	89	103	192	45,9	48,7	47,3
39030	Guriezo	181	165	346	847	766	1.613	210	250	460	41,9	44,2	43,0
39031	Hazas de Cesto	109	95	204	552	492	1.044	128	150	278	41,5	43,1	42,3
39032	H. Campoo Suso	71	75	146	664	482	1.146	219	245	464	47,5	50,6	48,9
39033	Herrerías	17	16	33	239	163	402	104	100	204	51,4	53,8	52,4
39034	Lamasón	8	5	13	119	52	171	66	53	119	55,1	59,7	56,8
39035	Laredo	738	709	1.447	3.919	3.993	7.912	1.169	1.566	2.735	44,1	47,1	45,7
39036	Liendo	109	95	204	433	389	822	131	133	264	43,1	44,8	43,9
39037	Liérganes	142	143	285	844	813	1.657	230	269	499	44,3	45,6	44,9
39038	Limpias	166	170	336	646	609	1.255	136	170	306	40,3	41,2	40,8
39039	Luena	22	15	37	255	177	432	107	118	225	50,9	54,3	52,4
39040	Marina de Cudeyo	378	336	714	1.855	1.693	3.548	432	584	1.016	42,5	45,4	43,9
39041	Mazcuerras	132	150	282	764	661	1.425	200	220	420	43,9	44,0	43,9
39042	Medio Cudeyo	631	589	1.220	2.582	2.569	5.151	501	699	1.200	39,3	42,2	40,8
39043	Meruelo	154	161	315	648	605	1.253	110	120	230	38,5	38,7	38,6
39044	Miengo	330	293	623	1.721	1.546	3.267	324	463	787	41,2	43,6	42,4
39045	Miera	11	7	18	148	129	277	61	68	129	50,3	55,1	52,6
39046	Molledo	57	76	133	531	458	989	207	281	488	49,2	52,5	50,9
39047	Noja	229	192	421	908	909	1.817	182	233	415	39,2	41,3	40,3
39048	Penagos	129	116	245	665	600	1.265	189	230	419	43,0	45,5	44,2
39049	Peñarrubia	11	10	21	115	95	210	64	72	136	52,8	55,3	54,0
39050	Pesaguero	17	15	32	120	70	190	57	61	118	50,3	53,8	51,8
39051	Pesquera	2		2	27	17	44	9	16	25	52,8	62,1	57,1
39052	Piélagos	2.289	2.200	4.489	8.187	7.883	16.070	1.190	1.462	2.652	36,9	38,0	37,4
39053	Polaciones	3	5	8	108	47	155	45	44	89	54,2	57,7	55,5
39054	Polanco	510	450	960	1.908	1.846	3.754	301	471	772	37,5	40,6	39,1
39055	Potes	93	80	173	489	484	973	132	196	328	41,5	46,5	44,1
39056	Puente Viesgo	213	188	401	1.020	910	1.930	232	298	530	41,2	44,3	42,7
39057	Ramales de la Victoria	166	162	328	983	866	1.849	280	331	611	43,1	45,7	44,4
39058	Rasines	54	57	111	376	288	664	123	125	248	46,5	47,5	46,9
39059	Reinosa	531	543	1.074	3.185	3.229	6.414	1.035	1.548	2.583	45,6	49,4	47,6
39060	Reocín	719	634	1.353	2.803	2.801	5.604	577	784	1.361	39,5	42,2	40,9
39061	Ribamontán al Mar	356	345	701	1.551	1.427	2.978	377	440	817	41,7	43,0	42,4
39062	Ribamontán al Monte	157	140	297	755	654	1.409	233	247	480	43,5	45,4	44,4
39063	Rionansa	23	32	55	405	240	645	192	199	391	53,4	56,0	54,5
39064	Riotuerto	105	103	208	540	532	1.072	154	200	354	43,8	45,8	44,9
39065	Rozas de Valdearroyo (Las)	9	12	21	112	80	192	38	37	75	50,2	51,9	50,9
39066	Ruente	52	72	124	386	300	686	118	113	231	46,3	45,7	46,1
39067	Ruesga	47	21	68	337	275	612	140	161	301	48,8	54,2	51,3
39068	Ruiloba	51	46	97	270	246	516	89	103	192	44,9	47,0	45,9
39069	San Felices de Buelna	161	146	307	812	736	1.548	194	306	500	41,7	46,1	43,9
39070	San Miguel de Aguayo	10	5	15	57	54	111	22	26	48	46,8	50,4	48,5

Tabla 4.6: Población por grandes grupos de edad, sexo y edad media (2012). *Continuación*

COD INE	Municipio	Menores de 16 años			De 16 a 64 años			De 65 y más años			Edad Media		
		Hombres	Mujeres	Total	Hombres	Mujeres	Total	Hombres	Mujeres	Total	Hombres	Mujeres	Total
39071	San Pedro del Romeral	24	14	38	177	141	318	73	74	147	48,9	52,2	50,4
39072	San Roque de Riomiera	23	21	44	161	111	272	55	41	96	47,4	44,6	46,2
39073	Santa Cruz de Bezana	1.086	1.060	2.146	4.241	4.351	8.592	643	773	1.416	38,5	39,5	39,0
39074	Santa María de Cayón	789	725	1.514	3.309	2.944	6.253	596	760	1.356	38,9	40,1	39,5
39075	Santander	11.642	11.027	22.669	56.395	61.591	117.986	14.507	23.303	37.810	42,2	46,6	44,6
39076	Santillana del Mar	275	279	554	1.422	1.391	2.813	364	479	843	42,5	44,8	43,7
39077	Santiurde de Reinosa	10	11	21	106	70	176	52	50	102	51,8	54,6	53,0
39078	Santiurde de Toranzo	75	67	142	555	505	1.060	188	214	402	46,8	48,2	47,5
39079	Santoña	864	750	1.614	3.959	3.740	7.699	862	1.276	2.138	40,6	44,6	42,6
39080	San Vicente de la Barquera	275	252	527	1.524	1.431	2.955	411	514	925	43,5	45,9	44,7
39081	Saro	31	23	54	164	145	309	67	80	147	47,4	49,1	48,2
39082	Selaya	106	115	221	698	646	1.344	202	242	444	44,3	45,5	44,9
39083	Soba	47	43	90	485	382	867	173	189	362	49,4	50,5	49,9
39084	Solórzano	59	54	113	370	296	666	123	123	246	45,6	47,5	46,4
39085	Suances	703	597	1.300	2.885	2.835	5.720	629	802	1.431	40,3	42,9	41,6
39086	Tojos (Los)	12	12	24	175	112	287	63	54	117	49,8	50,8	50,2
39087	Torrelavega	3.693	3.652	7.345	18.079	18.460	36.539	4.577	6.836	11.413	42,2	45,8	44,1
39088	Tresviso		2	2	35	12	47	16	9	25	57,7	60,4	58,6
39089	Tudanca	2	1	3	80	22	102	31	27	58	52,4	61,8	55,3
39090	Udías	58	53	111	302	273	575	71	95	166	42,2	44,5	43,3
39091	Valdáliga	129	113	242	816	677	1.493	263	319	582	46,1	48,5	47,2
39092	Valdeolea	32	44	76	392	283	675	162	220	382	51,7	54,6	53,1
39093	Valdeprado del Río	7	8	15	133	84	217	58	67	125	54,5	57,1	55,6
39094	Valderredible	59	41	100	409	260	669	156	161	317	48,0	52,3	49,8
39095	Val de San Vicente	200	188	388	1.009	881	1.890	256	310	566	42,5	44,4	43,4
39096	Vega de Liébana	35	38	73	281	194	475	135	159	294	50,9	53,4	52,0
39097	Vega de Pas	38	45	83	281	236	517	98	126	224	47,3	48,3	47,8
39098	Villacarriedo	91	97	188	593	506	1.099	226	239	465	45,8	47,8	46,7
39099	Villaescusa	322	299	621	1.281	1.195	2.476	281	377	658	41,1	43,1	42,1
39100	Villafufre	74	57	131	389	331	720	115	137	252	43,7	46,4	45,0
39101	Valle de Villaverde	12	13	25	117	101	218	50	62	112	50,4	53,3	51,8
39102	Voto	149	165	314	1.055	830	1.885	282	317	599	44,1	45,7	44,8
	Total	**43.284**	**40.786**	**84.070**	**199.751**	**197.263**	**397.014**	**46.964**	**65.813**	**112.777**	**41,5**	**44,5**	**43,0**

Fuente: ICANE a partir de explotación de microdatos del Padrón Municipal de Habitantes, INE.

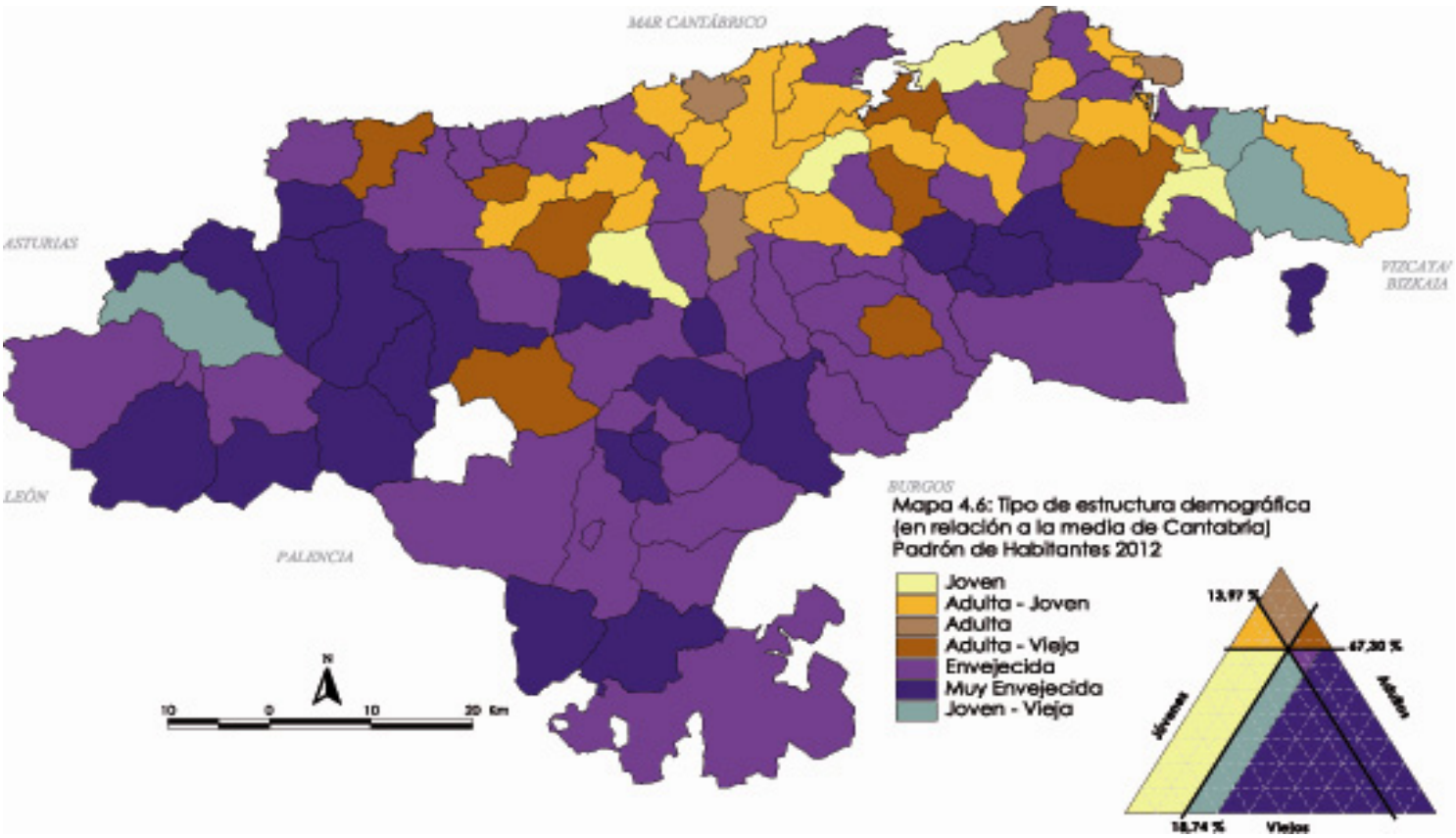

Tabla 4.7: Tasas e índices para hombres y mujeres (2012)

COD INE	Municipio	Tasa de juventud			Tasa de envejecimiento			Índice de dependencia			Índice de recambio			Tasa de masculinidad
		Hombres	Mujeres	Total	Hombres	Mujeres	Total	Hombres	Mujeres	Total	Hombres	Mujeres	Total	
39001	Alfoz de Lloredo	10,65	9,70	10,18	20,20	27,32	23,71	44,62	58,79	51,26	146,32	275,95	205,17	50,80
39002	Ampuero	16,12	14,24	15,21	15,62	22,16	18,80	46,50	57,24	51,54	64,45	118,89	89,43	51,30
39003	Anievas	8,00	5,11	6,55	27,43	33,52	30,48	54,87	62,96	58,82	400,00	444,44	425,00	49,86
39004	Arenas de Iguña	7,45	7,85	7,65	21,91	32,99	27,34	41,55	69,04	53,82	278,57	428,89	356,32	50,95
39005	Argoños	15,69	17,01	16,33	13,96	13,63	13,80	42,13	44,17	43,12	68,35	62,50	65,14	51,12
39006	Arnuero	12,77	10,65	11,73	18,45	26,20	22,27	45,39	58,36	51,50	101,08	242,03	161,11	50,73
39007	Arredondo	6,80	7,89	7,28	30,27	33,33	31,61	58,92	70,15	63,64	470,00	266,67	348,00	56,32
39008	Astillero (El)	16,11	15,04	15,56	12,05	16,39	14,26	39,20	45,84	42,50	48,72	88,18	67,75	49,13
39009	Bárcena de Cicero	14,78	16,02	15,37	13,10	17,28	15,10	38,66	49,92	43,84	55,19	81,20	68,00	52,09
39010	Bárcena de Pie de Concha	8,36	6,72	7,52	22,37	31,27	26,91	44,36	61,25	52,52	263,16	380,00	323,08	48,94
39011	Bareyo	13,20	12,43	12,82	15,32	21,92	18,59	39,89	52,31	45,79	85,87	143,62	115,05	50,39
39012	Cabezón de la Sal	15,73	13,42	14,55	14,12	18,08	16,14	42,54	45,98	44,28	61,01	114,03	85,87	48,87
39013	Cabezón de Liébana	9,09	10,73	9,76	26,79	33,56	29,56	55,97	79,50	64,80	192,86	256,52	221,57	59,12
39014	Cabuérniga	9,80	8,32	9,10	25,49	36,44	30,68	54,55	81,00	66,04	191,67	468,00	304,92	52,63
39015	Camaleño	8,30	10,95	9,52	25,09	31,37	27,99	50,14	73,36	60,03	251,52	360,71	301,64	53,84
39016	Camargo	17,08	15,37	16,22	12,55	16,22	14,41	42,11	46,17	44,14	48,68	84,46	65,99	49,36
39017	Campoo de Yuso	11,23	11,25	11,24	24,02	33,44	28,31	54,44	80,79	65,41	187,10	280,77	229,82	54,48
39018	Cartes	20,61	18,80	19,72	8,36	11,01	9,66	40,78	42,47	41,61	26,24	44,19	34,62	50,99
39019	Castañeda	15,11	14,41	14,77	13,11	16,04	14,53	39,31	43,79	41,46	60,26	81,20	70,07	51,37
39020	Castro-Urdiales	17,23	16,67	16,95	10,54	14,55	12,53	38,45	45,40	41,80	38,63	66,34	52,16	50,54
39021	Cieza	7,84	11,11	9,45	29,74	37,71	33,67	60,21	95,39	75,80	269,57	309,52	288,64	50,75
39022	Cillorigo de Liébana	13,25	13,86	13,53	18,31	22,28	20,10	46,11	56,59	50,68	118,18	172,73	142,98	54,71
39023	Colindres	17,42	15,47	16,44	13,95	16,18	15,07	45,71	46,30	46,01	52,08	82,82	66,41	49,50
39024	Comillas	10,66	8,02	9,27	21,40	29,11	25,46	47,19	59,03	53,20	149,40	355,38	239,86	47,31
39025	Corrales de Buelna (Los)	15,57	14,48	15,02	16,14	21,10	18,65	46,44	55,22	50,75	78,92	125,26	101,27	49,39
39026	Corvera de Toranzo	10,88	11,46	11,16	18,04	25,76	21,82	40,69	59,28	49,21	134,57	248,61	188,24	51,09
39027	Campoo de Enmedio	12,57	11,68	12,14	18,06	23,53	20,72	44,16	54,34	48,94	106,21	167,97	134,85	51,32
39028	Entrambasaguas	17,07	16,42	16,76	11,91	14,91	13,36	40,80	45,64	43,10	51,58	64,16	57,64	51,60
39029	Escalante	11,22	12,33	11,75	22,19	28,22	25,07	50,19	68,20	58,26	161,54	183,33	174,19	52,35
39030	Guriezo	13,97	13,38	13,68	16,96	21,17	19,02	44,80	52,78	48,59	71,85	120,00	94,51	51,18
39031	Hazas de Cesto	13,31	12,21	12,78	16,22	20,35	18,22	41,91	48,29	44,92	84,62	144,26	110,79	51,70
39032	Hdad. de Campoo de Suso	6,92	8,98	7,86	22,96	30,55	26,42	42,60	65,36	52,17	350,00	368,89	360,76	54,33
39033	Herrerías	4,72	5,38	5,01	28,89	35,84	31,92	50,63	70,12	58,56	441,67	966,67	616,67	56,34
39034	Lamasón	4,15	3,64	3,96	34,20	48,18	39,27	62,18	107,55	76,16	900,00	3.800,00	1.383,33	63,70
39035	Laredo	11,69	10,63	11,14	20,07	24,98	22,61	46,53	55,30	50,95	127,91	211,16	168,36	48,17
39036	Liendo	15,75	13,94	14,88	19,47	21,56	20,47	54,36	55,03	54,68	69,14	116,67	90,48	52,17
39037	Liérganes	10,77	11,18	10,98	18,91	21,96	20,44	42,22	49,57	45,82	183,12	176,84	179,65	49,82
39038	Limpias	16,77	17,07	16,92	14,35	17,91	16,13	45,18	53,81	49,37	61,06	99,07	79,64	49,97
39039	Luena	4,95	4,84	4,90	27,86	38,06	32,42	48,84	75,14	59,54	416,67	888,89	619,05	55,33
39040	Marina de Cudeyo	13,40	11,98	12,69	16,21	22,35	19,25	42,06	52,27	46,94	91,25	165,38	125,67	50,49
39041	Mazcuerras	11,68	14,16	12,88	18,25	21,34	19,75	42,71	55,04	48,43	114,44	126,73	120,94	51,53
39042	Medio Cudeyo	15,83	14,34	15,07	13,49	18,12	15,85	41,49	48,06	44,76	55,61	110,46	80,86	49,06
39043	Meruelo	16,01	16,93	16,46	12,06	13,54	12,79	39,02	43,83	41,35	70,65	75,24	73,10	50,72
39044	Miengo	13,09	11,99	12,55	13,64	20,11	16,83	36,49	47,28	41,60	75,94	138,38	106,10	50,78
39045	Miera	5,00	2,94	4,01	27,73	33,33	30,42	48,65	56,92	52,52	281,82	1.733,33	592,86	51,89
39046	Molledo	6,29	8,71	7,52	26,04	34,48	30,31	47,77	76,03	60,84	400,00	469,05	440,28	49,38
39047	Noja	16,15	13,87	15,00	13,80	17,47	15,64	42,75	45,63	44,18	60,39	91,97	75,26	49,72
39048	Penagos	12,41	11,52	11,98	19,23	24,31	21,72	46,28	55,85	50,82	118,18	188,41	149,04	50,96
39049	Peñarrubia	5,79	5,65	5,72	33,68	40,68	37,06	65,22	86,32	74,76	388,89	657,14	506,25	51,77
39050	Pesaguero	8,76	10,27	9,41	29,38	41,78	34,71	61,67	108,57	78,95	242,86	333,33	284,62	57,06
39051	Pesquera	5,26	0,00	2,82	23,68	48,48	35,21	40,74	94,12	61,36	700,00		2.000,00	53,52
39052	Piélagos	18,74	18,38	18,56	10,20	12,66	11,43	40,72	45,02	42,83	32,95	52,74	42,68	50,26
39053	Polaciones	1,92	4,17	2,78	28,85	45,83	35,32	44,44	100,00	61,54		900,00	1.700,00	61,90
39054	Polanco	17,76	15,58	16,66	11,07	17,02	14,07	40,52	48,36	44,37	41,16	81,55	60,14	49,56
39055	Potes	11,76	9,74	10,72	18,49	25,79	22,25	43,37	55,10	49,19	108,06	244,90	168,47	48,44
39056	Puente Viesgo	13,99	13,04	13,53	15,84	21,35	18,52	42,51	52,40	47,17	84,91	140,00	110,20	51,21
39057	Ramales de la Victoria	11,27	10,96	11,12	19,59	24,36	21,92	44,64	54,61	49,33	120,18	186,79	152,27	51,26
39058	Rasines	9,04	11,91	10,36	22,24	26,60	24,24	45,53	62,63	52,91	169,44	235,29	201,43	54,06
39059	Reinosa	10,31	9,72	10,00	21,78	29,10	25,65	47,27	63,44	55,39	169,04	296,47	234,39	47,18
39060	Reocín	16,54	14,32	15,41	14,08	18,58	16,36	44,13	49,03	46,57	61,71	107,95	83,57	49,28
39061	Ribamontán al Mar	14,62	14,69	14,66	16,51	19,89	18,17	45,20	52,87	48,87	77,27	109,50	92,66	50,80
39062	Ribamontán al Monte	13,01	12,30	12,67	20,35	23,73	21,96	50,07	56,31	52,97	102,75	166,67	130,57	52,38
39063	Rionansa	3,71	5,94	4,67	30,97	42,25	35,84	53,09	93,03	68,10	1.075,00	700,00	840,63	56,83
39064	Riotuerto	12,64	11,50	12,06	19,27	23,95	21,66	46,88	54,92	50,88	127,94	193,94	160,45	48,90
39065	Rozas de Valdearroyo (Las)	5,03	8,53	6,60	23,90	28,68	26,04	40,71	59,26	48,45	371,43	312,50	340,00	55,21
39066	Ruente	8,81	14,02	11,24	21,22	23,30	22,19	42,93	59,54	50,22	176,67	154,55	163,51	53,41
39067	Ruesga	7,63	4,60	6,22	26,72	35,23	30,68	52,33	66,18	58,48	288,89	753,85	440,00	53,41
39068	Ruiloba	11,46	11,14	11,30	21,71	26,08	23,85	49,64	59,27	54,21	144,44	206,06	178,33	50,93
39069	San Felices de Buelna	13,37	11,45	12,40	16,62	25,76	21,23	42,84	59,25	50,67	76,47	172,97	123,04	49,55
39070	San Miguel de Aguayo	11,24	4,71	8,05	24,72	30,59	27,59	56,14	54,55	55,36	162,50	566,67	272,73	51,15

Tabla 4.7: Tasas e índices para hombres y mujeres (2012). Continuación

COD INE	Municipio	Tasa de juventud			Tasa de envejecimiento			Índice de dependencia			Índice de recambio			Tasa de masculinidad
		Hombres	Mujeres	Total	Hombres	Mujeres	Total	Hombres	Mujeres	Total	Hombres	Mujeres	Total	
39071	San Pedro del Romeral	8,03	5,24	6,76	26,64	32,31	29,22	53,07	60,14	56,21	233,33	783,33	390,48	54,47
39072	San Roque de Riomiera	9,62	9,83	9,71	23,01	23,70	23,30	48,45	50,43	49,28	176,92	218,18	195,83	58,01
39073	Santa Cruz de Bezana	16,95	16,25	16,60	10,77	12,50	11,65	38,35	40,35	39,36	37,55	59,50	48,40	49,12
39074	Santa María de Cayón	15,91	15,47	15,70	12,70	17,16	14,86	40,08	48,42	44,01	58,76	87,99	72,23	51,45
39075	Santander	13,24	10,80	11,93	17,57	24,29	21,19	44,54	54,06	49,50	98,64	198,63	147,42	46,25
39076	Santillana del Mar	12,95	12,15	12,54	17,66	22,29	20,02	44,13	52,52	48,29	118,71	167,24	143,19	48,95
39077	Santiurde de Reinosa	5,36	6,11	5,69	30,95	38,17	34,11	57,01	79,45	66,11	750,00	633,33	680,00	56,19
39078	Santiurde de Toranzo	8,56	7,51	8,04	22,98	27,23	25,06	46,07	53,22	49,49	236,96	277,27	256,67	51,00
39079	Santoña	14,25	12,37	13,30	15,16	22,13	18,67	41,66	52,66	47,00	69,16	152,45	108,48	49,65
39080	San Vicente de la Barquera	11,81	10,74	11,28	18,60	23,40	20,99	43,69	51,83	47,64	141,88	208,44	174,52	50,15
39081	Saro	11,07	8,87	10,00	25,57	32,26	28,82	57,83	69,86	63,46	237,50	256,25	246,88	51,37
39082	Selaya	9,74	10,57	10,15	20,08	24,13	22,10	42,49	53,13	47,61	145,00	207,25	178,29	50,07
39083	Soba	6,10	6,03	6,07	24,54	30,78	27,45	44,17	58,25	50,40	436,36	585,00	507,14	53,45
39084	Solórzano	10,14	10,15	10,15	22,28	26,00	24,00	47,99	56,62	51,85	175,68	220,00	197,22	53,85
39085	Suances	15,60	13,32	14,46	14,92	18,94	16,93	43,92	47,63	45,76	63,09	105,99	82,93	49,90
39086	Tojos (Los)	4,80	5,62	5,14	25,20	30,34	27,34	42,86	56,14	48,10	483,33	362,50	414,29	58,41
39087	Torrelavega	13,25	11,87	12,53	17,37	23,61	20,64	44,13	55,00	49,63	96,71	169,93	133,26	47,65
39088	Tresviso	0,00	8,70	2,70	31,37	39,13	33,78	45,71	91,67	57,45		350,00	700,00	68,92
39089	Tudanca	1,77	2,00	1,84	27,43	54,00	35,58	41,25	127,27	59,80	2.000,00	1.800,00	1.900,00	69,33
39090	Udías	12,99	11,88	12,44	16,47	22,57	19,48	41,78	52,54	46,90	97,50	187,50	137,50	50,59
39091	Valdáliga	9,93	9,83	9,88	21,77	28,76	25,12	46,42	62,85	53,85	175,29	251,28	211,66	52,14
39092	Valdeolea	5,46	7,13	6,27	27,65	40,22	33,72	49,49	89,93	66,62	610,53	626,92	620,00	51,72
39093	Valdeprado del Río	3,54	5,03	4,20	29,29	42,14	35,01	48,87	89,29	64,52	1.366,67	800,00	1.012,50	55,46
39094	Valderredible	8,81	8,44	8,66	25,00	34,85	29,19	51,09	76,34	60,89	259,46	386,21	315,15	57,46
39095	Val de San Vicente	13,11	12,91	13,01	17,47	22,48	19,90	44,05	54,77	49,06	97,92	160,61	127,90	51,51
39096	Vega de Liébana	7,10	8,44	7,72	29,93	40,66	34,92	58,80	96,48	74,33	505,88	513,64	510,26	53,56
39097	Vega de Pas	8,15	10,32	9,22	23,50	30,96	27,18	46,32	70,29	57,25	255,00	300,00	280,85	50,61
39098	Villacarriedo	9,56	11,05	10,27	24,84	28,38	26,54	52,43	65,10	58,27	215,79	239,71	228,80	51,94
39099	Villaescusa	15,92	15,02	15,47	14,92	20,15	17,52	44,59	54,25	49,24	71,10	124,14	94,64	50,17
39100	Villafufre	12,11	10,67	11,42	19,90	26,10	22,85	47,07	58,13	52,14	150,00	230,56	188,16	52,40
39101	Valle de Villaverde	6,70	6,82	6,76	27,93	35,23	31,55	52,99	72,55	62,10	311,11	336,36	325,00	50,42
39102	Voto	9,69	11,89	10,72	18,98	24,16	21,41	40,19	56,38	47,34	139,42	180,73	160,56	53,11
	Total	**14,09**	**12,68**	**13,37**	**16,19**	**21,66**	**18,99**	**43,45**	**52,30**	**47,84**	**83,05**	**146,07**	**113,59**	**51,17**

*Los espacios en blanco equivalen a 0

Fuente: ICANE a partir de explotación de microdatos del Padrón Municipal de Habitantes, INE.

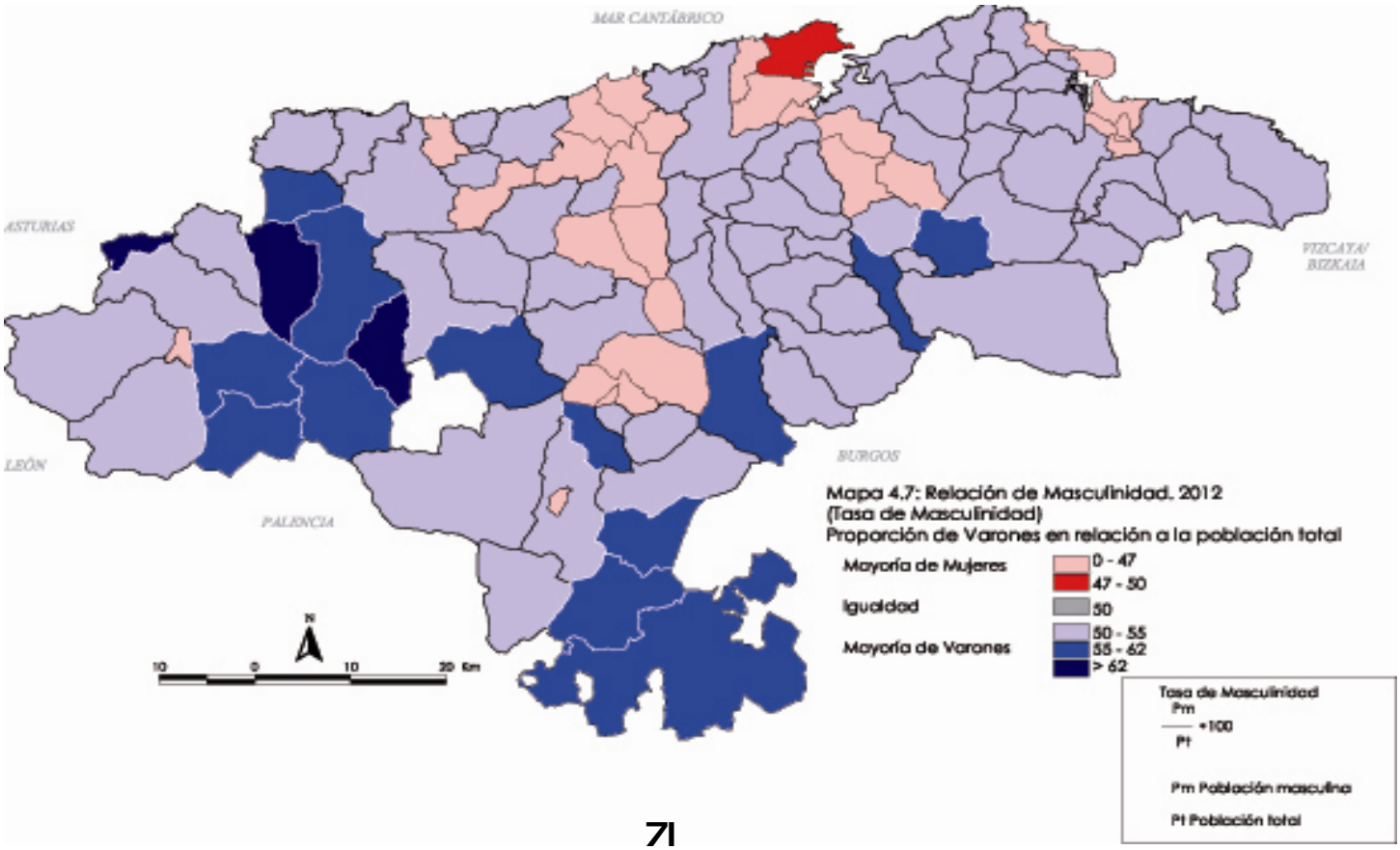

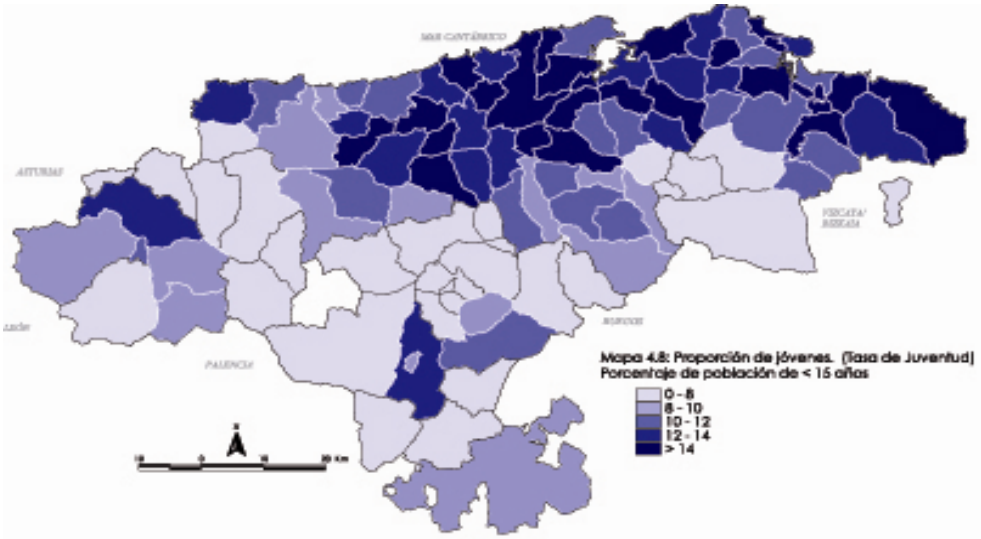

Tasa de Juventud

$$\frac{Pt\ 0\text{-}14}{Pt} * 100$$

Pt 0-14 Población menor de 15 años de cada municipio

Pt Población total de cada municipio

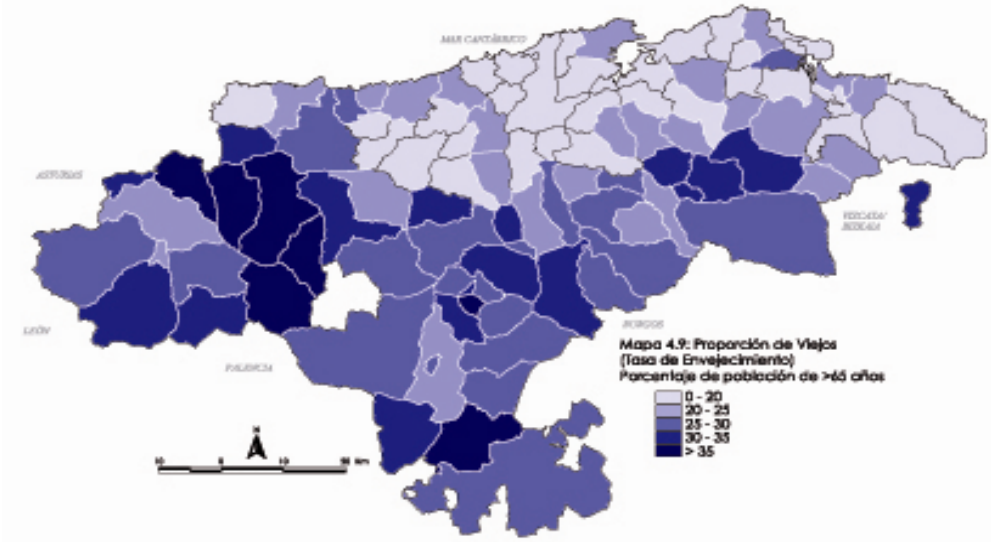

Tasa de Envejecimiento

$$\frac{Pt > 64}{Pt} * 100$$

Pt > 64 Población mayor de 64 años de cada municipio

Pt Población total de cada municipio

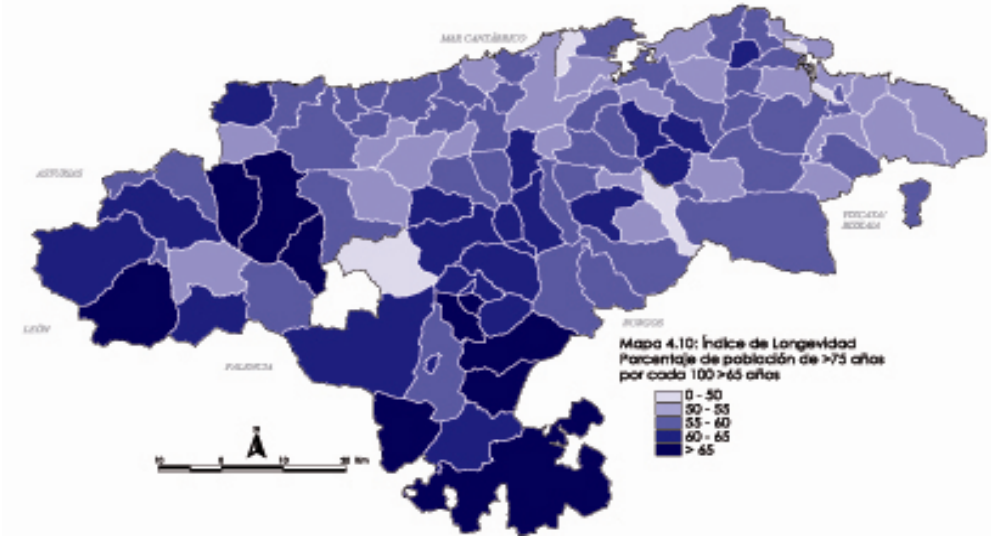

Índice de Longevidad

$$\frac{Pt\ 75\ y\ +}{Pt\ 65\ y\ +} * 100$$

Pt 75 y +: Población de 75 y más años de cada municipio
Pt 65 y +: Población de 65 y más años de cada municipio

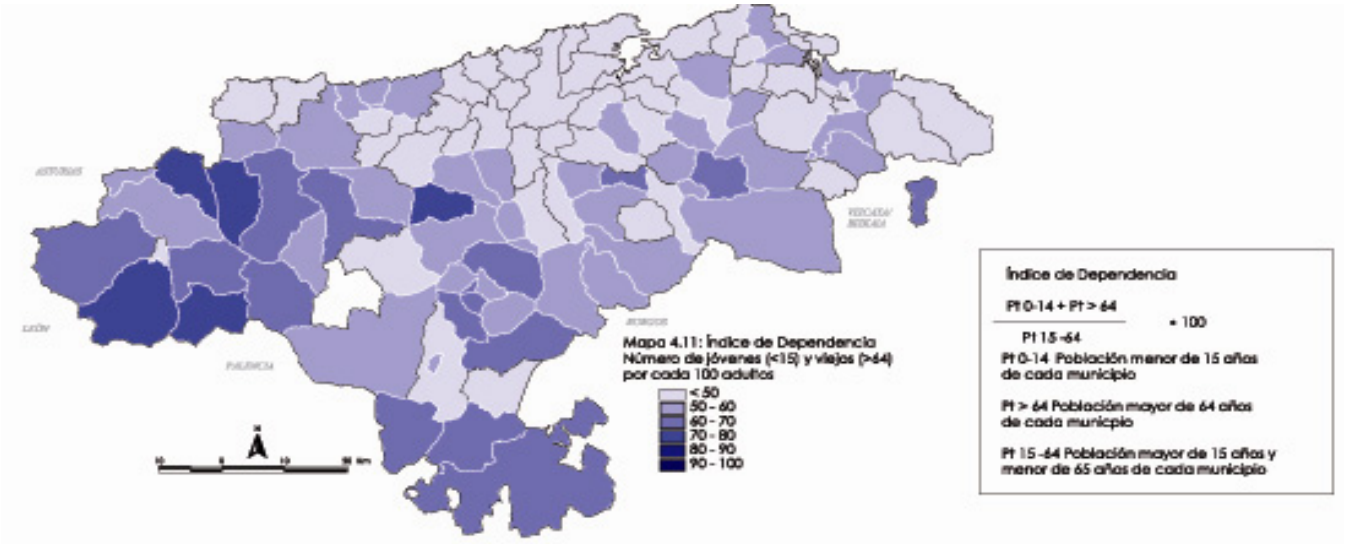
Mapa 4.11: Índice de Dependencia
Número de jóvenes (<15) y viejos (>64)
por cada 100 adultos
< 50
50 - 60
60 - 70
70 - 80
80 - 90
90 - 100
Índice de Dependencia
Pt 0-14 + Pt > 64 / Pt 15-64 * 100
Pt 0-14 Población menor de 15 años de cada municipio
Pt > 64 Población mayor de 64 años de cada municipio
Pt 15-64 Población mayor de 15 años y menor de 65 años de cada municipio

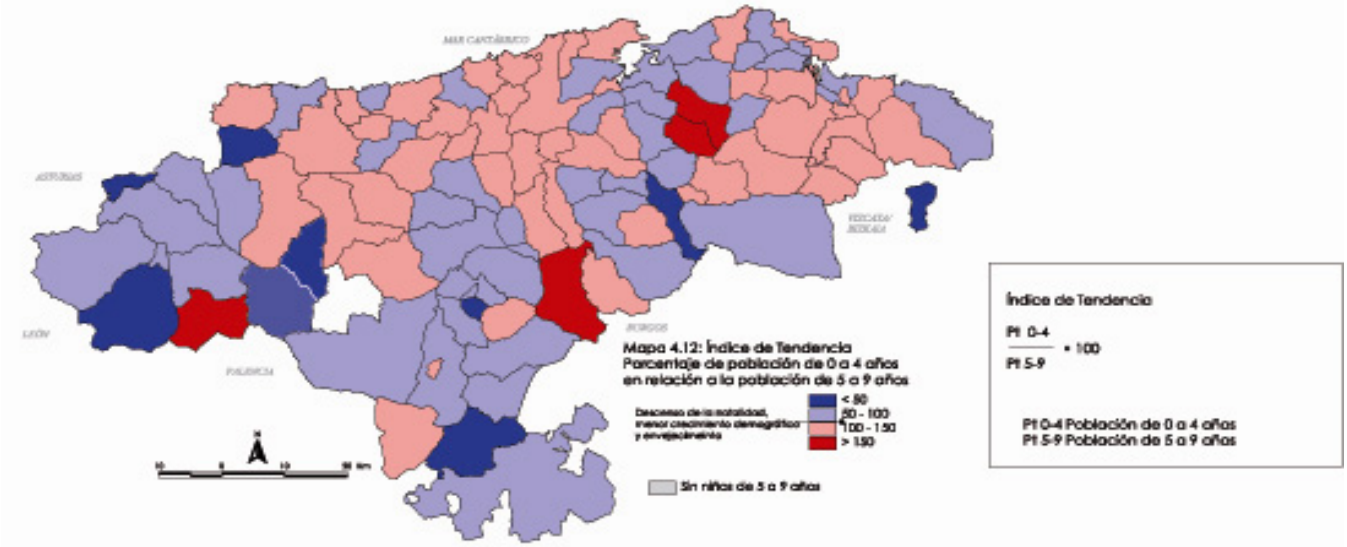
Mapa 4.12: Índice de Tendencia
Porcentaje de población de 0 a 4 años
en relación a la población de 5 a 9 años
< 50
50 - 100
100 - 150
> 150
Sin niños de 5 a 9 años
Índice de Tendencia
Pt 0-4 / Pt 5-9 * 100
Pt 0-4 Población de 0 a 4 años
Pt 5-9 Población de 5 a 9 años

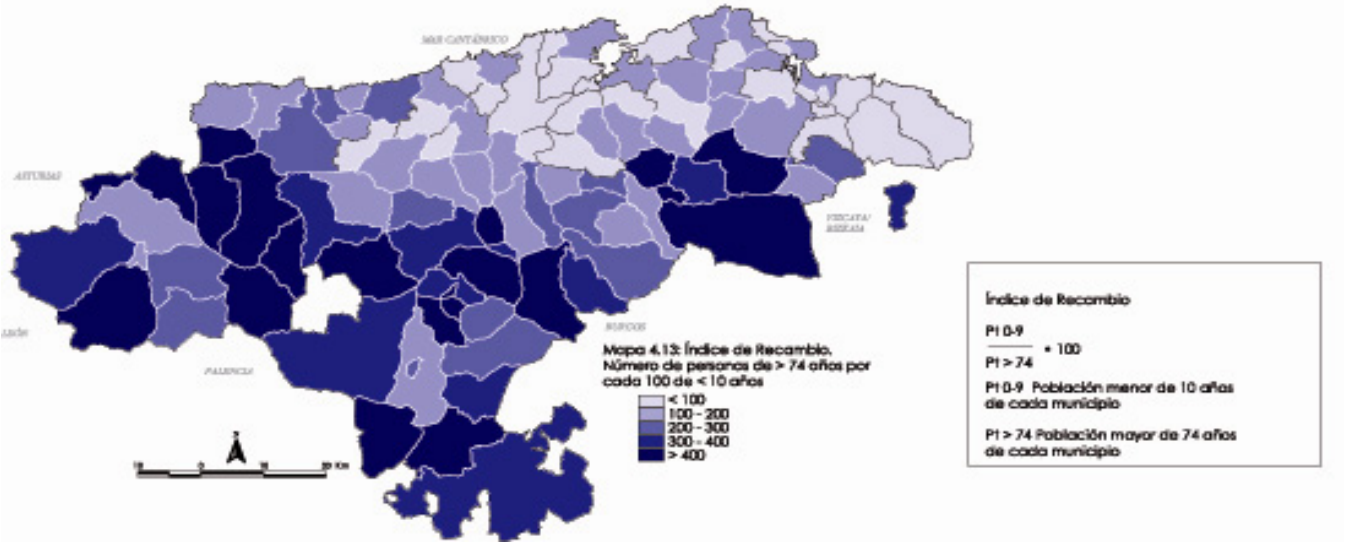
Mapa 4.13: Índice de Recambio.
Número de personas de > 74 años por
cada 100 de < 10 años
< 100
100 - 200
200 - 300
300 - 400
> 400
Índice de Recambio
Pt 0-9 / Pt > 74 * 100
Pt 0-9 Población menor de 10 años de cada municipio
Pt > 74 Población mayor de 74 años de cada municipio

Tabla 4.8: Población extranjera por continente de nacionalidad y sexo (2012)

COD INE	Municipio	Europa			África			América			Asia			Oceanía y apátridas			Total extranjeros		
		H	M	Total	H	M	Total	H	M	Total	H	M	Total	H	M	Total	H	M	Total
39001	Alfoz de Lloredo	15	22	37		2	2	6	9	15				1		1	22	33	55
39002	Ampuero	61	36	97	1	1	2	21	30	51	4	6	10				87	73	160
39003	Anievas	3	1	4				1		1							4	1	5
39004	Arenas de Iguña	7	9	16	6	5	11	5	11	16							18	25	43
39005	Argoños	22	14	36	1		1	6	10	16		1	1				29	25	54
39006	Arnuero	16	21	37	5	3	8	26	39	65							47	63	110
39007	Arredondo	5	2	7													5	2	7
39008	Astillero (El)	285	256	541	87	44	131	159	287	446	20	19	39				551	606	1.157
39009	Bárcena de Cicero	69	48	117	34	17	51	26	50	76	4	4	8				133	119	252
39010	Bárcena de P.Concha	1		1	5	4	9		4	4							6	8	14
39011	Bareyo	34	31	65	5	2	7	25	43	68	5	4	9				69	80	149
39012	Cabezón de la Sal	60	70	130	3	5	8	42	58	100	4	4	8				109	137	246
39013	Cabezón de Liébana	61	12	73				5	4	9		1	1				66	17	83
39014	Cabuérniga	5	4	9		1	1	1	8	9							6	13	19
39015	Camaleño	9	10	19				3	7	10							12	17	29
39016	Camargo	451	339	790	60	18	78	299	447	746	36	33	69				846	837	1.683
39017	Campoo de Yuso	20	16	36	2	3	5	2	4	6							24	23	47
39018	Cartes	70	65	135	25	19	44	25	56	81	1	3	4				121	143	264
39019	Castañeda	23	24	47	12	5	17	14	23	37							49	52	101
39020	Castro-Urdiales	882	658	1.540	106	80	186	363	688	1.051	65	49	114	1		1	1.417	1.475	2.892
39021	Cieza					2	2		1	1								3	3
39022	Cillorigo de Liébana	79	62	141	1		1	18	22	40							98	84	182
39023	Colindres	103	97	200	55	12	67	125	183	308	20	7	27				303	299	602
39024	Comillas	24	23	47	2	5	7	21	35	56	1		1	1		1	49	63	112
39025	Corrales de Buelna	292	230	522	68	29	97	29	59	88	8	11	19				397	329	726
39026	Corvera de Toranzo	14	14	28	19	5	24	14	14	28							47	33	80
39027	Campoo de Enmedio	22	22	44	6	5	11	9	34	43							37	61	98
39028	Entrambasaguas	103	57	160	2		2	53	82	135	1	1	2				159	140	299
39029	Escalante	2	6	8	4	1	5	2	3	5		2	2				8	12	20
39030	Guriezo	38	38	76	1		1	9	21	30							48	59	107
39031	Hazas de Cesto	23	14	37				22	17	39							45	31	76
39032	H. Campoo Suso	6	4	10	3	1	4	2	7	9							11	12	23
39033	Herrerías	4	3	7				1	3	4							5	6	11
39034	Lamasón	1	1	2													1	1	2
39035	Laredo	139	146	285	21	13	34	114	141	255	23	14	37				297	314	611
39036	Liendo	16	14	30	2	2	4	5	13	18				1		1	24	29	53
39037	Liérganes	21	15	36	1		1	29	36	65		1	1				51	52	103
39038	Limpias	23	20	43	3	1	4	14	14	28		1	1				40	36	76
39039	Luena	2		2	1	1	2		1	1							3	2	5
39040	Marina de Cudeyo	42	36	78	6	5	11	32	39	71		1	1		1	1	80	82	162
39041	Mazcuerras	9	6	15	1		1	2	3	5							12	9	21
39042	Medio Cudeyo	91	77	168	17	10	27	81	130	211	4	6	10				193	223	416
39043	Meruelo	33	22	55	6	5	11	27	28	55	1		1				67	55	122
39044	Miengo	62	62	124	10	3	13	33	36	69	2		2				107	101	208
39045	Miera	4	3	7					1	1							4	4	8
39046	Molledo	9	10	19	26	11	37	1	5	6							36	26	62
39047	Noja	71	58	129	9	4	13	42	82	124	2	6	8				124	150	274
39048	Penagos	8	6	14				7	14	21							15	20	35
39049	Peñarrubia	2	5	7				1	8	9							3	13	16
39050	Pesaguero	1	3	4		1	1		2	2							1	6	7
39051	Pesquera																		
39052	Piélagos	409	291	700	90	42	132	148	279	427	10	10	20	1		1	658	622	1.280
39053	Polaciones	1		1		1	1										1	1	2
39054	Polanco	46	56	102	8	4	12	27	45	72	1	2	3				82	107	189
39055	Potes	38	46	84	2	2	4	29	37	66	4	3	7				73	88	161
39056	Puente Viesgo	18	13	31	2		2	25	24	49	1	1	2				46	38	84
39057	Ramales de la Victoria	59	50	109				16	31	47	5	1	6				80	82	162
39058	Rasines	27	3	30				4	8	12	1		1				32	11	43
39059	Reinosa	143	119	262	49	29	78	64	128	192	10	11	21				266	287	553
39060	Reocín	52	39	91	6	4	10	19	40	59	6	4	10				83	87	170
39061	Ribamontán al Mar	99	95	194	8	5	13	42	72	114	3	1	4	1		1	153	173	326
39062	Ribamontán al Monte	32	29	61	6	1	7	6	14	20		8	8				44	52	96
39063	Rionansa	11	9	20				4	12	16							15	21	36
39064	Riotuerto	25	18	43	1		1	3	9	12		1	1				29	28	57
39065	Rozas de Valdearroyo		1	1					1	1								2	2
39066	Ruente	9	6	15				5	3	8							14	9	23
39067	Ruesga	4	2	6		1	1	2	2	4							6	5	11
39068	Ruiloba	17	13	30	1	4	5	2	9	11		1	1				20	27	47
39069	San Felices de Buelna	22	14	36	6	4	10	2	10	12							30	28	58
39070	San Miguel de Aguayo		1	1	1		1										1	1	2

Tabla 4.8: Población extranjera por continente de nacionalidad y sexo (2012). *Continuación*

COD INE	Municipio	Europa			África			América			Asia			Oceanía y apátridas			Total extranjeros		
		H	M	Total	H	M	Total	H	M	Total	H	M	Total	H	M	Total	H	M	Total
39071	San P. del Romeral	5	2	7													5	2	7
39072	San R. de Riomiera	4		4				1		1							5		5
39073	Sta. Cruz de Bezana	149	112	261	22	6	28	69	139	208	10	4	14				250	261	511
39074	Sta. María de Cayón	435	180	615	21	8	29	46	89	135	10	7	17	1	4	5	513	288	801
39075	Santander	3.025	2.959	5.984	847	442	1.289	3.397	4.356	7.753	424	339	763	3	3	6	7.696	8.099	15.795
39076	Santillana del Mar	26	22	48	4	1	5	10	16	26		7	7				40	46	86
39077	Santiurde de Reinosa	1	2	3	8	12	20		2	2							9	16	25
39078	Santiurde de Toranzo	16	5	21	3	3	6	2	3	5		1	1		1	1	21	13	34
39079	Santoña	214	128	342	52	11	63	144	187	331	26	12	38	1	1	2	437	339	776
39080	San V. de la Barquera	34	32	66	6	4	10	47	70	117	5	2	7				92	108	200
39081	Saro	1	1	2				2	8	10							3	9	12
39082	Selaya	28	25	53		2	2	13	12	25	1		1				42	39	81
39083	Soba	1		1				6	2	8							7	2	9
39084	Solórzano	5	4	9	13	2	15	7	7	14							25	13	38
39085	Suances	106	101	207	14	12	26	51	74	125	4	6	10	5	5	10	180	198	378
39086	Tojos (Los)	9	8	17				2	3	5							11	11	22
39087	Torrelavega	1.053	860	1.913	736	364	1.100	557	822	1.379	187	97	284	1	1	2	2.534	2.144	4.678
39088	Tresviso	1	1	2				1		1							2	1	3
39089	Tudanca	1		1													1		1
39090	Udías	7	5	12				2	4	6							9	9	18
39091	Valdáliga	12	6	18				8	14	22							20	20	40
39092	Valdeolea	5	8	13	1	1	2	2	6	8							8	15	23
39093	Valdeprado del Río		1	1	1	2	3		1	1							1	4	5
39094	Valderredible	46	20	66	4		4	4	5	9							54	25	79
39095	Val de San Vicente	27	29	56	8	4	12	33	40	73							68	73	141
39096	Vega de Liébana	10	4	14	2		2	4	11	15							16	15	31
39097	Vega de Pas	8	2	10					2	2							8	4	12
39098	Villacarriedo	8	10	18		1	1	1	4	5	1		1				10	15	25
39099	Villaescusa	18	29	47	1	1	2	12	18	30	1		1				32	48	80
39100	Villafufre	25	6	31	2		2	5	7	12	1		1				33	13	46
39101	Valle de Villaverde	4	4	8				1	3	4		1	1				5	8	13
39102	Voto	76	38	114	5	1	6	9	17	26							90	56	146
Total		**9.715**	**8.101**	**17.816**	**2.546**	**1.299**	**3.845**	**6.556**	**9.458**	**16.014**	**912**	**693**	**1.605**	**17**	**16**	**33**	**19.746**	**19.567**	**39.313**

*Los espacios en blanco equivalen a 0

Fuente: ICANE a partir de explotación de microdatos del Padrón Municipal de Habitantes, INE.

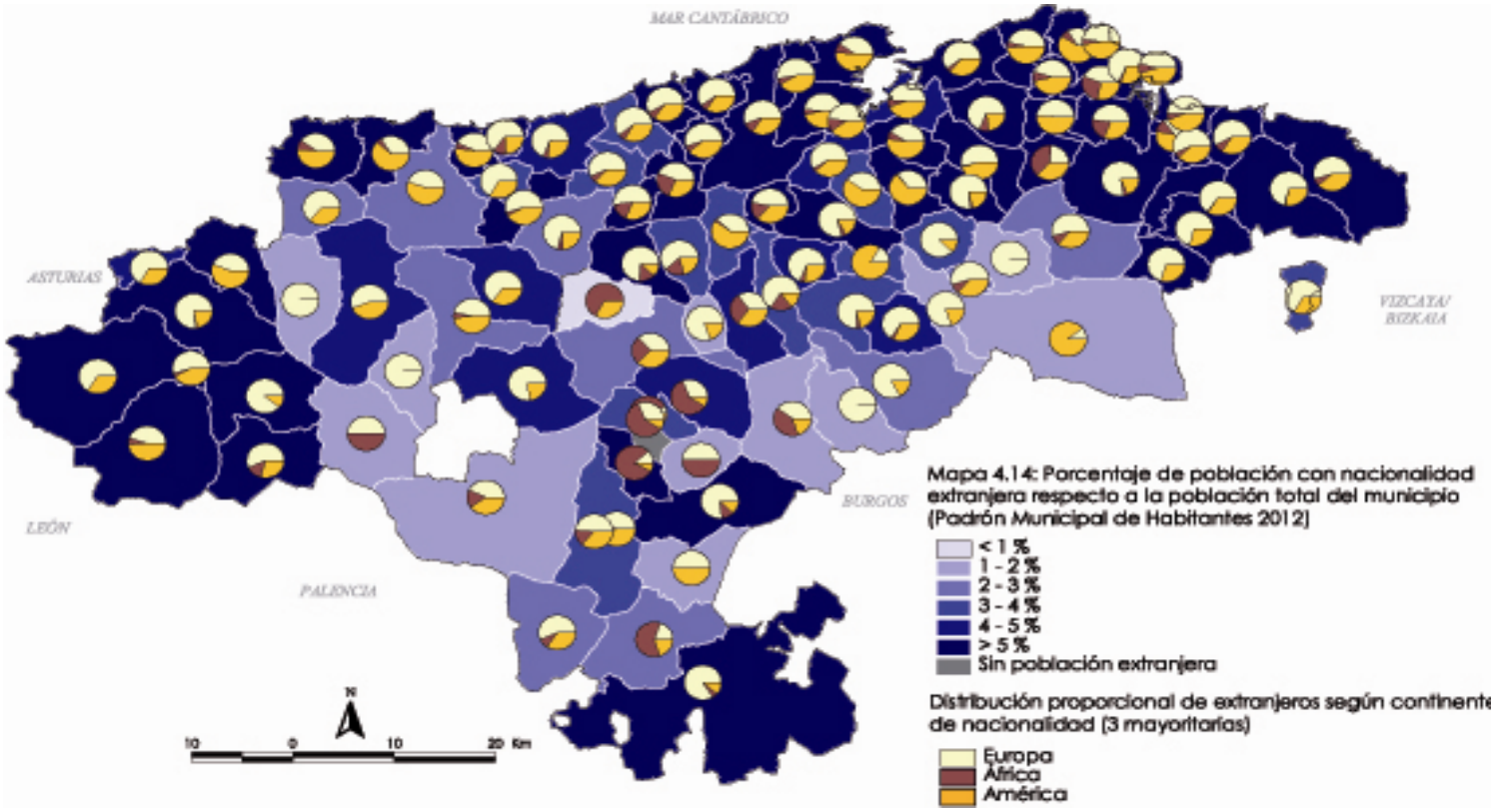

Tabla 4.9: Población nacida en el extranjero por continente de nacimiento y sexo (2012)

COD INE	Municipio	Europa			África			América			Asia			Oceanía y apátridas			Total nacidos en el extranjero		
		H	M	Total	H	M	Total	H	M	Total	H	M	Total	H	M	Total	H	M	Total
39001	Alfoz de Lloredo	21	31	52	2	3	5	19	25	44				1	1	2	43	60	103
39002	Ampuero	61	38	99	1	1	2	52	58	110	6	7	13	1	1	2	121	105	226
39003	Anievas	3	1	4				1		1							4	1	5
39004	Arenas de Iguña	10	10	20	7	5	12	6	13	19					1	1	23	29	52
39005	Argoños	26	19	45	1	2	3	14	19	33		1	1				41	41	82
39006	Arnuero	18	18	36	6	5	11	32	55	87	4		4				60	78	138
39007	Arredondo	5	2	7													5	2	7
39008	Astillero (El)	313	260	573	93	49	142	280	475	755	19	26	45		1	1	705	811	1.516
39009	Bárcena de Cicero	75	57	132	33	17	50	50	74	124	4	4	8		2	2	162	154	316
39010	Bárcena de P.Concha	3	4	7	5	3	8	3	6	9							11	13	24
39011	Bareyo	33	36	69	4	2	6	37	61	98	5	4	9	1	1	2	80	104	184
39012	Cabezón de la Sal	81	101	182	5	10	15	85	116	201	5	9	14		3	3	176	239	415
39013	Cabezón de Liébana	63	11	74	1	1	2	9	6	15		1	1				73	19	92
39014	Cabuérniga	7	6	13	1	1	2	2	11	13	1	1	2		1	1	11	20	31
39015	Camaleño	10	12	22				12	23	35							22	35	57
39016	Camargo	549	436	985	79	28	107	496	744	1.240	39	45	84	5	3	8	1.168	1.256	2.424
39017	Campoo de Yuso	23	14	37	2	2	4	3	5	8							28	21	49
39018	Cartes	90	75	165	27	20	47	55	90	145	3	4	7				175	189	364
39019	Castañeda	28	30	58	13	5	18	23	37	60	1		1				65	72	137
39020	Castro-Urdiales	914	724	1.638	104	85	189	610	1.070	1.680	66	68	134	4	2	6	1.698	1.949	3.647
39021	Cieza		1	1		2	2		2	2							0	5	5
39022	Cillorigo de Liébana	73	60	133	1		1	36	44	80							110	104	214
39023	Colindres	110	104	214	63	17	80	202	288	490	18	7	25	2		2	395	416	811
39024	Comillas	48	51	99	7	6	13	39	59	98	2		2		1	1	96	117	213
39025	Corrales de Buelna	298	239	537	66	27	93	64	104	168	10	12	22		1	1	438	383	821
39026	Corvera de Toranzo	15	27	42	18	6	24	17	20	37							50	53	103
39027	Campoo de Enmedio	30	26	56	4	4	8	13	47	60							47	77	124
39028	Entrambasaguas	108	64	172	2	1	3	93	138	231	1	1	2	1	2	3	205	206	411
39029	Escalante	5	14	19	4	1	5	5	8	13		3	3				14	26	40
39030	Guriezo	41	39	80	3	2	5	32	40	72	1	1	2				77	82	159
39031	Hazas de Cesto	26	17	43		1	1	25	26	51				1	1	2	52	45	97
39032	H. Campoo Suso	9	5	14	3	2	5	5	10	15	1		1				18	17	35
39033	Herrerías	4	5	9	2		2	1	6	7							7	11	18
39034	Lamasón	2	3	5				1		1							3	3	6
39035	Laredo	190	180	370	31	24	55	210	275	485	21	17	38	4	4	8	456	500	956
39036	Liendo	18	18	36	3	3	6	5	20	25		1	1		1	1	26	43	69
39037	Liérganes	24	15	39	1	1	2	45	59	104		3	3				70	78	148
39038	Limpias	31	23	54	5	1	6	26	31	57		5	5				62	60	122
39039	Luena	4	3	7	1	1	2	2	2	4							7	6	13
39040	Marina de Cudeyo	55	54	109	12	5	17	47	80	127	1	2	3	2	1	3	117	142	259
39041	Mazcuerras	20	11	31	1		1	5	7	12	1	1	2		1	1	27	20	47
39042	Medio Cudeyo	99	80	179	18	10	28	144	201	345	6	7	13	1		1	268	298	566
39043	Meruelo	33	23	56	6	5	11	39	41	80	1		1	1		1	80	69	149
39044	Miengo	71	75	146	13	6	19	53	72	125	2	1	3		1	1	139	155	294
39045	Miera	3	3	6		1	1	2	4	6							5	8	13
39046	Molledo	15	12	27	23	8	31	2	9	11							40	29	69
39047	Noja	68	61	129	11	3	14	67	105	172	3	7	10		1	1	149	177	326
39048	Penagos	12	11	23	1		1	11	27	38		1	1				24	39	63
39049	Peñarrubia	3	5	8		1	1	4	13	17							7	19	26
39050	Pesaguero	4	5	9	1	1	2	4	5	9					1	1	9	12	21
39051	Pesquera																0	0	0
39052	Piélagos	466	348	814	101	46	147	314	470	784	17	26	43	4	4	8	902	894	1.796
39053	Polaciones	3		3	1	1	2										4	1	5
39054	Polanco	63	61	124	11	4	15	54	83	137	2	2	4		2	2	130	152	282
39055	Potes	38	42	80	2	2	4	64	81	145	5	3	8				109	128	237
39056	Puente Viesgo	21	21	42	4	2	6	28	32	60	4	2	6				57	57	114
39057	Ramales de la Victoria	55	47	102	1	2	3	29	51	80	3	1	4		1	1	88	102	190
39058	Rasines	28	6	34				9	9	18	1	1	2				38	16	54
39059	Reinosa	152	134	286	44	24	68	79	149	228	9	10	19				284	317	601
39060	Reocín	70	51	121	8	5	13	54	86	140	9	9	18				141	151	292
39061	Ribamontán al Mar	94	99	193	11	9	20	84	141	225	3	4	7		1	1	192	254	446
39062	Ribamontán al Monte	31	30	61	7	1	8	17	29	46		8	8				55	68	123
39063	Rionansa	12	10	22				8	15	23							20	25	45
39064	Riotuerto	28	22	50	2	1	3	18	31	49		1	1				48	55	103
39065	Rozas de Valdearroyo	1	1	2					2	2							1	3	4
39066	Ruente	14	8	22	1	1	2	13	7	20		2	2				28	18	46
39067	Ruesga	7	4	11		1	1	4	7	11							11	12	23
39068	Ruiloba	19	21	40		4	4	5	10	15	1	2	3				25	37	62
39069	San Felices de Buelna	26	15	41	6	4	10	3	16	19	1		1				36	35	71
39070	San Miguel de Aguayo		1	1	1		1										1	1	2

Tabla 4.9: Población nacida en el extranjero por continente de nacimiento y sexo (2012). *Continuación*

COD INE	Municipio	Europa			África			América			Asia			Oceanía y apátridas			Total nacidos en el extranjero		
		H	M	Total	H	M	Total	H	M	Total	H	M	Total	H	M	Total	H	M	Total
39071	San P. del Romeral	5	2	7				1	1	2							6	3	9
39072	San R. de Riomiera	5		5	1		1	1		1							7	0	7
39073	Santa Cruz de Bezana	171	155	326	25	9	34	151	256	407	12	16	28	2	1	3	361	437	798
39074	Santa María de Cayón	442	209	651	24	11	35	97	135	232	12	8	20		1	1	575	364	939
39075	Santander	3.271	3.275	6.546	920	519	1.439	5.125	6.907	12.032	424	413	837	21	20	41	9.761	11.134	20.895
39076	Santillana del Mar	41	33	74	5	2	7	20	35	55	1	10	11				67	80	147
39077	Santiurde de Reinosa	1	2	3	8	8	16	1	2	3							10	12	22
39078	Santiurde de Toranzo	22	9	31	2	3	5	2	7	9		2	2	1	2	3	27	23	50
39079	Santoña	237	138	375	59	19	78	259	317	576	27	14	41	2	2	4	584	490	1.074
39080	San V. de la Barquera	39	44	83	9	6	15	78	104	182	7	4	11	1		1	134	158	292
39081	Saro	1	4	5		1	1	4	8	12							5	13	18
39082	Selaya	30	25	55		2	2	16	17	33	1		1				47	44	91
39083	Soba	1	1	2				10	7	17							11	8	19
39084	Solórzano	6	4	10	13	2	15	13	16	29	1		1				33	22	55
39085	Suances	133	124	257	20	16	36	97	127	224	4	8	12	8	8	16	262	283	545
39086	Tojos (Los)	8	6	14				2	4	6							10	10	20
39087	Torrelavega	1.087	930	2.017	693	324	1.017	901	1.356	2.257	181	113	294	4	12	16	2.866	2.735	5.601
39088	Tresviso	1	1	2				1		1							2	1	3
39089	Tudanca	1		1				1		1							2	0	2
39090	Udías	9	6	15	1		1	3	8	11					1	1	13	15	28
39091	Valdáliga	13	14	27				10	16	26							23	30	53
39092	Valdeolea	9	9	18	1	1	2	4	7	11							14	17	31
39093	Valdeprado del Río	1	2	3	1	2	3		3	3							2	7	9
39094	Valderredible	46	19	65	5	1	6	6	8	14		1	1				57	29	86
39095	Val de San Vicente	35	41	76	5	5	10	55	63	118		2	2				95	111	206
39096	Vega de Liébana	7	5	12	2		2	9	17	26	3		3				21	22	43
39097	Vega de Pas	9	3	12				3	5	8							12	8	20
39098	Villacarriedo	11	11	22		1	1	15	23	38	1		1				27	35	62
39099	Villaescusa	30	43	73	3	1	4	27	45	72	2	4	6				62	93	155
39100	Villafufre	23	7	30	2		2	9	12	21	2		2				36	19	55
39101	Valle de Villaverde	3	3	6	1	1	2	2	3	5		1	1				6	8	14
39102	Voto	87	39	126	8	3	11	23	32	55		1	1	2		2	120	75	195
	Total	**10.665**	**9.204**	**19.869**	**2.692**	**1.422**	**4.114**	**10.717**	**15.391**	**26.108**	**954**	**907**	**1.861**	**69**	**86**	**155**	**25.097**	**27.010**	**52.107**

*Los espacios en blanco equivalen a 0

Fuente: ICANE a partir de explotación de microdatos del Padrón Municipal de Habitantes, INE.

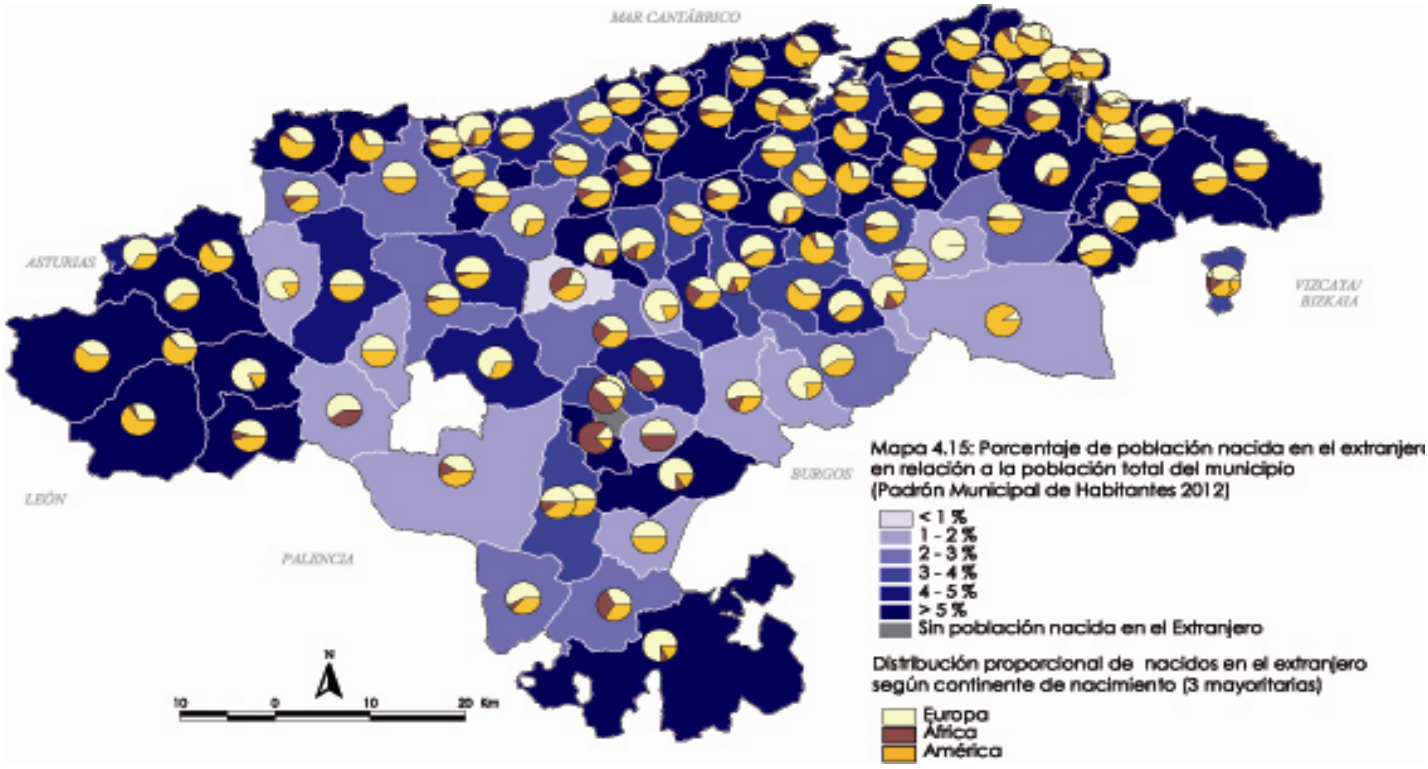

Tabla 4.10: Población por sexo, municipios y relación lugar de nacimiento y de residencia (2012)

COD INE	Municipio	Nacidos en España			Nacidos en Cantabria			Nacidos en Cantabria. Mismo Municipio			Nacidos en Cantabria. Distinto Municipio			Nacidos en otra CC.AA		
		H	M	Total	H	M	Total	H	M	Total	H	M	Total	H	M	Total
39001	Alfoz de Lloredo	1.234	1.177	2.411	1.109	1.076	2.185	526	544	1.070	583	532	1.115	125	101	226
39002	Ampuero	2.075	1.980	4.055	1.638	1.567	3.205	866	788	1.654	772	779	1.551	437	413	850
39003	Anievas	171	175	346	166	164	330	100	91	191	66	73	139	5	11	16
39004	Arenas de Iguña	889	851	1.740	843	791	1.634	478	448	926	365	343	708	46	60	106
39005	Argoños	826	788	1.614	626	616	1.242	138	167	305	488	449	937	200	172	372
39006	Arnuero	1.013	964	1.977	815	759	1.574	432	397	829	383	362	745	198	205	403
39007	Arredondo	289	226	515	246	187	433	207	142	349	39	45	84	43	39	82
39008	Astillero (El)	8.107	8.315	16.422	6.877	6.999	13.876	1.692	1.654	3.346	5.185	5.345	10.530	1.230	1.316	2.546
39009	Bárcena de Cicero	1.981	1.821	3.802	1.456	1.348	2.804	485	485	970	971	863	1.834	525	473	998
39010	Bárcena de P.Concha	360	374	734	327	335	662	154	160	314	173	175	348	33	39	72
39011	Bareyo	958	918	1.876	784	732	1.516	470	425	895	314	307	621	174	186	360
39012	Cabezón de la Sal	3.845	3.974	7.819	3.457	3.525	6.982	1.641	1.574	3.215	1.816	1.951	3.767	388	449	837
39013	Cabezón de Liébana	345	270	615	315	236	551	217	145	362	98	91	189	30	34	64
39014	Cabuérniga	549	486	1.035	503	439	942	321	244	565	182	195	377	46	47	93
39015	Camaleño	532	440	972	495	400	895	330	270	600	165	130	295	37	40	77
39016	Camargo	14.428	14.742	29.170	12.370	12.475	24.845	3.097	3.252	6.349	9.273	9.223	18.496	2.058	2.267	4.325
39017	Campoo de Yuso	355	299	654	328	273	601	216	165	381	112	108	220	27	26	53
39018	Cartes	2.659	2.535	5.194	2.394	2.304	4.698	716	701	1.417	1.678	1.603	3.281	265	231	496
39019	Castañeda	1.232	1.156	2.388	1.119	1.045	2.164	407	404	811	712	641	1.353	113	111	224
39020	Castro-Urdiales	14.739	14.136	28.875	5.874	5.891	11.765	5.114	5.171	10.285	760	720	1.480	8.865	8.245	17.110
39021	Cieza	306	292	598	299	288	587	160	155	315	139	133	272	7	4	11
39022	Cillorigo de Liébana	622	502	1.124	555	434	989	298	222	520	257	212	469	67	68	135
39023	Colindres	3.636	3.693	7.329	3.016	2.987	6.003	1.146	1.069	2.215	1.870	1.918	3.788	620	706	1.326
39024	Comillas	1.057	1.169	2.226	923	987	1.910	571	576	1.147	352	411	763	134	182	316
39025	Corrales de Buelna	5.250	5.448	10.698	4.856	4.898	9.754	1.915	1.789	3.704	2.941	3.109	6.050	394	550	944
39026	Corvera de Toranzo	1.053	1.003	2.056	974	919	1.893	437	397	834	537	522	1.059	79	84	163
39027	Campoo de Enmedio	1.902	1.772	3.674	1.659	1.449	3.108	539	483	1.022	1.120	966	2.086	243	323	566
39028	Entrambasaguas	2.196	2.048	4.244	1.913	1.804	3.717	627	568	1.195	1.286	1.236	2.522	283	244	527
39029	Escalante	387	339	726	318	288	606	122	114	236	196	174	370	69	51	120
39030	Guriezo	1.161	1.099	2.260	618	593	1.211	424	368	792	194	225	419	543	506	1.049
39031	Hazas de Cesto	737	692	1.429	612	573	1.185	251	208	459	361	365	726	125	119	244
39032	H. de Campoo de Suso	936	785	1.721	879	710	1.589	473	376	849	406	334	740	57	75	132
39033	Herrerías	353	268	621	315	237	552	225	159	384	90	78	168	38	31	69
39034	Lamasón	190	107	297	186	105	291	150	90	240	36	15	51	4	2	6
39035	Laredo	5.370	5.768	11.138	4.314	4.559	8.873	2.941	3.114	6.055	1.373	1.445	2.818	1.056	1.209	2.265
39036	Liendo	646	575	1.221	402	373	775	194	189	383	208	184	392	244	202	446
39037	Liérganes	1.146	1.147	2.293	1.056	1.027	2.083	496	459	955	560	568	1.128	90	120	210
39038	Limpias	886	889	1.775	608	619	1.227	254	252	506	354	367	721	278	270	548
39039	Luena	377	304	681	364	288	652	274	210	484	90	78	168	13	16	29
39040	Marina de Cudeyo	2.549	2.470	5.019	2.249	2.202	4.451	761	825	1.586	1.488	1.377	2.865	300	268	568
39041	Mazcuerras	1.068	1.012	2.080	956	901	1.857	406	413	819	550	488	1.038	112	111	223
39042	Medio Cudeyo	3.447	3.558	7.005	3.048	3.111	6.159	900	928	1.828	2.148	2.183	4.331	399	447	846
39043	Meruelo	833	816	1.649	648	601	1.249	263	249	512	385	352	737	185	215	400
39044	Miengo	2.235	2.148	4.383	1.924	1.856	3.780	447	539	986	1.477	1.317	2.794	311	292	603
39045	Miera	215	196	411	207	190	397	138	129	267	69	61	130	8	6	14
39046	Molledo	755	786	1.541	701	701	1.402	390	342	732	311	359	670	54	85	139
39047	Noja	1.169	1.158	2.327	841	797	1.638	433	391	824	408	406	814	328	361	689
39048	Penagos	959	907	1.866	881	850	1.731	351	339	690	530	511	1.041	78	57	135
39049	Peñarrubia	183	158	341	156	143	299	92	82	174	64	61	125	27	15	42
39050	Pesaguero	184	135	319	173	120	293	116	74	190	57	46	103	11	15	26
39051	Pesquera	38	33	71	33	26	59	10	11	21	23	15	38	5	7	12
39052	Piélagos	10.764	10.651	21.415	9.039	8.948	17.987	2.153	2.157	4.310	6.886	6.791	13.677	1.725	1.703	3.428
39053	Polaciones	152	95	247	142	87	229	97	55	152	45	32	77	10	8	18
39054	Polanco	2.587	2.617	5.204	2.327	2.317	4.644	512	568	1.080	1.815	1.749	3.564	260	300	560
39055	Potes	605	632	1.237	521	510	1.031	306	240	546	215	270	485	84	122	206
39056	Puente Viesgo	1.408	1.339	2.747	1.310	1.249	2.559	435	416	851	875	833	1.708	98	90	188
39057	Ramales de la Victoria	1.340	1.258	2.598	992	942	1.934	496	427	923	496	515	1.011	348	316	664
39058	Rasines	515	454	969	385	352	737	214	190	404	171	162	333	130	102	232
39059	Reinosa	4.467	5.003	9.470	3.901	4.138	8.039	1.912	1.841	3.753	1.989	2.297	4.286	566	865	1.431
39060	Reocín	3.958	4.068	8.026	3.623	3.667	7.290	1.374	1.402	2.776	2.249	2.265	4.514	335	401	736
39061	Ribamontán al Mar	2.091	1.959	4.050	1.734	1.639	3.373	451	430	881	1.283	1.209	2.492	357	320	677
39062	Ribamontán al Monte	1.090	973	2.063	966	874	1.840	411	348	759	555	526	1.081	124	99	223
39063	Rionansa	600	446	1.046	576	414	990	431	315	746	145	99	244	24	32	56
39064	Riotuerto	751	780	1.531	668	694	1.362	251	288	539	417	406	823	83	86	169
39065	Rozas de Valdearroyo	158	126	284	112	98	210	63	52	115	49	46	95	46	28	74
39066	Ruente	528	467	995	488	428	916	247	211	458	241	217	458	40	39	79
39067	Ruesga	513	445	958	444	403	847	322	269	591	122	134	256	69	42	111
39068	Ruiloba	385	358	743	346	308	654	184	164	348	162	144	306	39	50	89
39069	San Felices de Buelna	1.131	1.153	2.284	1.076	1.084	2.160	526	520	1.046	550	564	1.114	55	69	124
39070	San Miguel de Aguayo	88	84	172	86	76	162	46	38	84	40	38	78	2	8	10

Tabla 4.10: Población por sexo, municipios y relación lugar de nacimiento y de residencia (2012). *Continuación*

COD INE	Municipio	Nacidos en España			Nacidos en Cantabria			Nacidos en Cantabria. Mismo Municipio			Nacidos en Cantabria. Distinto Municipio			Nacidos en otra CC.AA		
		H	M	Total	H	M	Total	H	M	Total	H	M	Total	H	M	Total
39071	San Pedro del Romeral	268	226	494	253	216	469	227	190	417	26	26	52	15	10	25
39072	San Roque de Riomiera	232	173	405	217	156	373	154	115	269	63	41	104	15	17	32
39073	Santa Cruz de Bezana	5.610	5.746	11.356	4.650	4.711	9.361	737	811	1.548	3.913	3.900	7.813	960	1.035	1.995
39074	Santa María de Cayón	4.118	4.066	8.184	3.759	3.731	7.490	1.562	1.407	2.969	2.197	2.324	4.521	359	335	694
39075	Santander	72.784	84.786	157.570	59.568	67.934	127.502	48.861	52.287	101.148	10.707	15.647	26.354	13.216	16.852	30.068
39076	Santillana del Mar	1.994	2.069	4.063	1.821	1.880	3.701	790	845	1.635	1.031	1.035	2.066	173	189	362
39077	Santiurde de Reinosa	158	119	277	153	109	262	90	63	153	63	46	109	5	10	15
39078	Santiurde de Toranzo	790	764	1.554	746	719	1.465	330	301	631	416	418	834	44	45	89
39079	Santoña	5.101	5.276	10.377	4.241	4.379	8.620	2.981	3.068	6.049	1.260	1.311	2.571	860	897	1.757
39080	San V. de la Barquera	2.077	2.038	4.115	1.788	1.738	3.526	1.049	1.017	2.066	739	721	1.460	289	300	589
39081	Saro	257	235	492	242	221	463	156	116	272	86	105	191	15	14	29
39082	Selaya	959	959	1.918	921	902	1.823	668	620	1.288	253	282	535	38	57	95
39083	Soba	694	606	1.300	626	532	1.158	501	402	903	125	130	255	68	74	142
39084	Solórzano	519	451	970	462	407	869	219	202	421	243	205	448	57	44	101
39085	Suances	3.955	3.951	7.906	3.490	3.469	6.959	1.584	1.597	3.181	1.906	1.872	3.778	465	482	947
39086	Tojos (Los)	240	168	408	225	156	381	150	109	259	75	47	122	15	12	27
39087	Torrelavega	23.475	26.221	49.696	20.532	22.809	43.341	11.525	12.160	23.685	9.007	10.649	19.656	2.943	3.412	6.355
39088	Tresviso	49	22	71	46	21	67	38	17	55	8	4	12	3	1	4
39089	Tudanca	111	50	161	105	49	154	70	38	108	35	11	46	6	1	7
39090	Udías	417	407	824	384	384	768	229	229	458	155	155	310	33	23	56
39091	Valdáliga	1.185	1.079	2.264	1.095	998	2.093	571	525	1.096	524	473	997	90	81	171
39092	Valdeolea	572	530	1.102	450	364	814	251	212	463	199	152	351	122	166	288
39093	Valdeprado del Río	196	152	348	159	124	283	85	79	164	74	45	119	37	28	65
39094	Valderredible	567	433	1.000	420	304	724	252	185	437	168	119	287	147	129	276
39095	Val de San Vicente	1.370	1.268	2.638	1.078	945	2.023	646	502	1.148	432	443	875	292	323	615
39096	Vega de Liébana	430	369	799	401	340	741	312	258	570	89	82	171	29	29	58
39097	Vega de Pas	405	399	804	383	380	763	322	304	626	61	76	137	22	19	41
39098	Villacarriedo	883	807	1.690	837	768	1.605	528	465	993	309	303	612	46	39	85
39099	Villaescusa	1.822	1.778	3.600	1.643	1.608	3.251	543	524	1.067	1.100	1.084	2.184	179	170	349
39100	Villafufre	542	506	1.048	500	466	966	206	192	398	294	274	568	42	40	82
39101	Valle de Villaverde	173	168	341	86	69	155	73	57	130	13	12	25	87	99	186
39102	Voto	1.368	1.235	2.603	1.053	975	2.028	626	553	1.179	427	422	849	315	260	575
	Total	**264.885**	**276.869**	**541.754**	**218.496**	**225.890**	**444.386**	**120.178**	**121.728**	**241.906**	**98.318**	**104.162**	**202.480**	**46.389**	**50.979**	**97.368**

Fuente: ICANE a partir de explotación de microdatos del Padrón Municipal de Habitantes, INE.

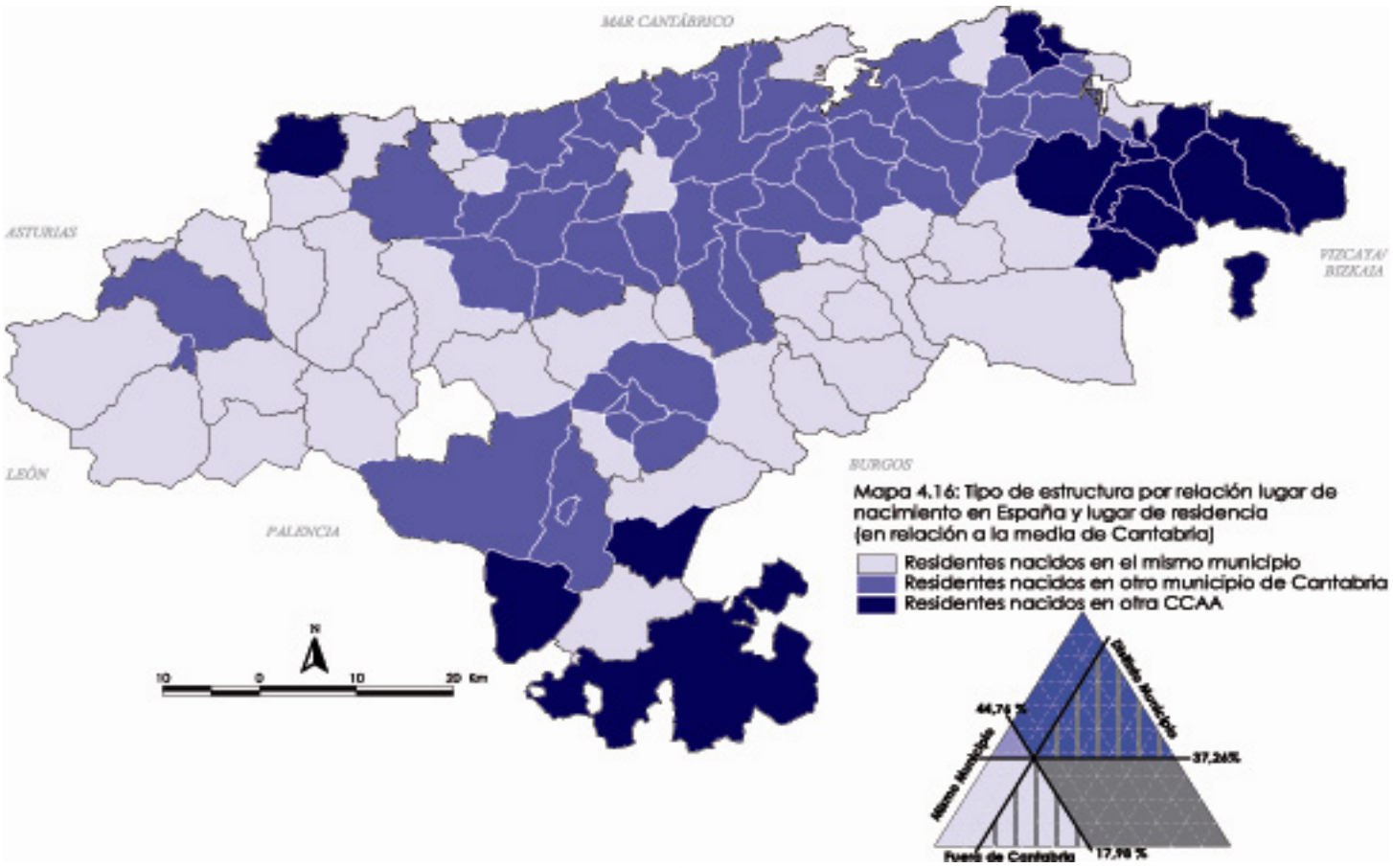



5. ESCALA INFRAMUNICIPAL

- 5.1 Distritos y Secciones Censales de los municipios mayores de 20.000 habitantes
  - 5.1.1 Camargo
  - 5.1.2 Castro Urdiales
  - 5.1.3 Piélagos
  - 5.1.4 Santander
  - 5.1.5 Torrelavega
- 5.2 Nomenclátor de población
- Anexos: Tablas y Mapas



5.1 DISTRITOS Y SECCIONES CENSALES DE LOS MUNICIPIOS MAYORES DE 20.000 HABITANTES

En este capítulo se aborda la información desagregada por distritos y secciones de los municipios con más de 20.000 habitantes, Camargo, Castro-Urdiales, Piélagos, Santander y Torrelavega. Se incluyen tasas e índices demográficos, así como los datos de población total y por sexo de todas las unidades poblacionales que componen el Nomenclátor de Cantabria.

5.1.1 CAMARGO

En el municipio residen 31.594 personas que se reparten en 3 distritos. El distrito 1 (Maliaño y Muriedas) con 15 secciones concentra el 72'4% de la población. El distrito 2 (Herrera, Cacicedo e Igollo) cuenta con 3 secciones y el 13'5% de la población y, finalmente, el distrito 3 (Revilla, Camargo y Escobedo) también con 3 secciones, agrupa el 14'1% de la población.

La **variación interanual,** respecto al 1 de enero de 2011, es de 0'12%. Por distritos, el que más crece respecto al año anterior es el número 2 con un 0'6%, por el crecimiento del número de hombres. Le sigue el distrito 3, con un crecimiento de 0'4% y, finalmente, en el distrito 1 se observa un estancamiento del crecimiento, ya que la variación se sitúa en el -0,01%, consecuencia de un muy ligero descenso del número de mujeres.

El municipio de Camargo es uno los municipios jóvenes de Cantabria, ya que su **tasa de juventud** es superior a la regional, el 16'7% frente al 13'4%, además todos sus distritos tienen tasas superiores a la media de Cantabria. Las tasas más altas se encuentran en los distritos 3 y 2 con un valor del 16'7% cada uno. Por sexos, para los varones se dan valores casi idénticos en ambos distritos, 18'2%, mientras para las mujeres es mayor la tasa del distrito 3, un 15'4%.

Por el contrario, la **tasa de envejecimiento** del municipio está por debajo de la media de Cantabria, es de 14'4%, cuando la regional se sitúa en el 18'9%, igual que la de sus tres distritos. De ellos, el más envejecido es el 3 con un valor de 18'3%. Por sexos, en todos los distritos las tasas son más altas entre las mujeres, siendo la mayor la del distrito 3 con un 20'7%.

Los datos del municipio reflejan un **índice de dependencia** también inferior a la media regional (44'1% frente a 47'8%). De acuerdo con el índice se observan tres situaciones distintas, la primera en el distrito menos dependiente, el 1(42%), que coincide con los núcleos tradicionales de Maliaño y Muriedas. La segunda en el distrito 2 con un índice superior a la media municipal (46'3%) y la tercera la del distrito 3, con el índice más elevado (53'8%).

Camargo tiene uno de los **índices de recambio** más bajos de la comunidad autónoma, mientras en Cantabria no está asegurado el recambio generacional en Camargo sí lo está. El índice más bajo lo tiene el distrito 1 con un valor de 60'6%, mientras que el más alto el distrito 3 con un 95'1%.

Al igual que para el dato municipal, dos de los tres distritos de Camargo tienen **tasas de masculinidad** inferiores al 50%, lo que indica una mayoría de mujeres. La excepción es el distrito 2 con una tasa del 50'9%.

5.1.2 CASTRO-URDIALES

El municipio de Castro-Urdiales, con 32.522 habitantes, está dividido en 3 distritos. El distrito 1 (Castro, Puerto) tiene 3 secciones y concentra el 16'1% de la población. El distrito 2 (Castro, Allendelagua) 13 secciones y el 63'5% de la población y, finalmente, el distrito 3 (Cieza, Islares, Oriñón, Sonabia, Sámano, Mioño, Otañes, Ballezan, Ontón, Talledo, Lusa y Santillán) 5 secciones y el 20'4% de la población del municipio.

La **variación interanual** para el conjunto del municipio respecto a 1 de enero de 2011 es de 0'46%. De los tres distritos tan sólo el 1 pierde población con una variación de -2'8%. Los otros dos registran aumentos poblaciones, el 1'3% en el distrito 2 y con un valor mucho más bajo, 0'4%, el distrito 1.

Este municipio es también uno de los municipios cántabros con más jóvenes, hecho que se refleja es su **tasa de juventud**, 16'9%, superior a la regional (13'4%). Por distritos, en el 2 y en el 3 las tasas están por encima de la media municipal con un 17'4% y un 18'7% respectivamente, mientras en el 1, el centro urbano, la tasa es incluso más baja que la media regional, un 12'8%.

El municipio de Castro-Urdiales presenta una de las **tasas de envejecimiento** más bajas de la región con un 12'5%. Las de los tres distritos están por debajo de la media regional del 18'9%. Comparando los tres distritos existen grandes variaciones, desde

el 11% del distrito 2, al 18% del distrito 1. En este último, donde se encuentra la población con más edad, la tasa de envejecimiento de las mujeres alcanza un 21'6%.

Castro-Urdiales presenta uno de los **índices de dependencia** más bajos de la región con un 41'8%. Todos los distritos del municipio están por debajo del 50%. El distrito 2 tiene el índice de dependencia más bajo, con un 39'7%, lo que se debe a un mayor peso de la población adulta y a un bajo porcentaje de la población mayor de 64 años.

El **índice de recambio** está por debajo de 100 en los distritos 2 y 3 con valores de 41'3% y 52'6% respectivamente, lo que significa que hay más niños menores de 9 años que personas mayores de 74 años. Sin embargo, estos datos contrastan con los 119'5% del distrito 1, que aumenta hasta los 142'3% en el caso de las mujeres. Estos valores se explican por un elevado número de mujeres entre 74 y más años en este distrito.

Tanto la **tasa de masculinidad** del municipio como las de dos de sus tres distritos son superiores al 50%, lo que significa un mayor número de hombres que de mujeres. En el distrito 1, sin embargo, la tasa está ligeramente por debajo de ese umbral con un 49'7%.

5.1.3 PIÉLAGOS

El municipio de Piélagos cuenta con una población de 23.211 habitantes en 2012 y se divide en dos distritos que se reparten la población del mismo de manera equilibrada. El distrito 1 (Barcenilla, Carandia, Parbayón, Quijano, Renedo, Vioño, Zurita) tiene 5 secciones agrupando el 47,1% de la población del municipio, mientras que el distrito 2 (Arce, Boo, Liencres, Mortera, Oruña) tiene 7 secciones y cuenta con el 52,9% de los habitantes.

En estos últimos años, Piélagos ha experimentado un crecimiento poblacional muy importante, dado que la **variación interanual** de 2012 respecto al año anterior alcanzó el 4'5%, la cuarta más alta de la región para el mismo periodo.

Piélagos cuenta con la segunda **tasa de juventud** más alta de toda Cantabria, con un 18'6%, llegando en el distrito 2 a alcanzar un 20'6%, esto se debe a que es una zona de reciente expansión urbana.

En contrapartida, la **tasa de envejecimiento** es la segunda más baja de la región, con un 11'4% frente al 18'9% autonómico. Por distritos y sexos encontramos diferencias, con valores que van desde los 9'8% en varones para el distrito 2 hasta los 13'2% en mujeres para el distrito 1.

Destaca que en todas las secciones censales el **índice de dependencia** está por debajo del 50%, lo que indica un bajo número de personas dependientes en el conjunto del municipio.

En cuanto al **índice de recambio**, éste también se sitúa por debajo del 50% para ambos sexos y para el total municipal, sin embargo para los distritos se observa una clara diferencia, mientras en el 1 el índice es del 61'7% en el 2 es de apenas un 28'6%.

Las **tasas de masculinidad** están ligeramente por encima del 50, tanto para el municipio como para los dos distritos, en el 1 se sitúa en el 50'2% y en el 2 en el 50'5%

5.1.4 SANTANDER

El municipio de Santander se divide en 8 distritos. El distrito 1 (Centro) tiene 11 secciones donde reside el 5'7% de la población. El distrito 2 (Cazoña, Cuatro Caminos, Camilo Alonso Vega, San Fernando y General Dávila) tiene 27 secciones y el 16'2% de la población. El distrito 3 (este de General Dávila, Alto Miranda, Menéndez Pelayo, Tetuán, Santa Lucía, Vía Cornelia) tiene 15 secciones y agrupa el 9'1% de los vecinos. El distrito 4 (Puerto Chico, Sardinero, Las Llamas, Los Castros este) tiene 14 secciones con el 10'1% de la población. El distrito 5 (El Puerto, Barrio Pesquero, Castilla Hermida, Correos) tiene 15 secciones en las que viven el 10'3%. El distrito 6 (Valdecilla, Calle Alta, Calle Vargas, Estaciones) tiene 14 secciones y en ellas residen el 8,6% de la población. El distrito 7 (Los Castros oeste, Monte sur, Calle La Albericia) son 23 secciones con el 16'4% de los empadronados y finalmente el distrito 8 (Peñacastillo, Montaña, El Alisal, La Albericia, San Román, Monte y Cueto) con 28 secciones, concentra el 23'5% de la población.

Entre 2011 y 2012 el municipio de Santander decrece ligeramente, registrando una **variación interanual** de un -0'8%. Todos los distritos decrecen a excepción del 8 que por tratarse de la zona de expansión urbana de Santander se incrementó un 2'2%, dato ligeramente superior respecto al de 2011.

Santander tiene una **tasa de juventud** inferior a la regional, 11'9% frente a un 13'4%, con un reparto heterogéneo de su proporción de jóvenes. Así por distritos, seis de los ocho presentan tasas bastante inferiores a las medias del municipio, lo superan los distritos 4 y 8 con tasas del 12'2% y del 16'3% respectivamente.

La **tasa de envejecimiento** para el municipio es del 21'2%, por tanto bastante superior a la de Cantabria, 18'9%, llegando a un 24'3% para las mujeres. Por distritos existen grandes diferencias, presentándose en los distritos 5 y 6 los valores más elevados, con tasas de 24'5% y 26'8%, y el más bajo en el distrito 8 con un 13'8%.

El **índice de dependencia** para el total del municipio es de 49'5%, sin embargo la mayoría de los distritos están por encima de esta media, por debajo sólo encontramos el distrito 7 (45'2%) y el 8(45%).

En el municipio de Santander el recambio generacional no está garantizado, ya que su **índice de recambio** es superior a 100 147'4%, registrándose tan sólo en el distrito 8 un índice inferior a esta cifra umbral con un 64,9%. Por el contrario, el distrito 6 presenta el mayor índice, en él por cada 100 menores de 10 años residen 267 mayores de 74 años.

En todos los distritos del municipio hay más mujeres que hombres, esto se explica por el proceso de envejecimiento de la población que está marcado por una mayor esperanza de vida de las mujeres. Este hecho se puede constatar en el distrito 1 que tiene por un lado la **tasa de masculinidad** más baja de Santander con un 43'8% y, por otro lado, una de las tasas de envejecimiento más elevada, 23'9%.

5.1.5 TORRELAVEGA

El municipio de Torrelavega tiene 5 distritos. El distrito 1(el Centro, Zapatón) se divide en 14 secciones y en él viven el 31'6% de la población. El distrito 2 (Torrelavega ciudad, barrio El Cerezo) tiene 9 secciones y el 17'5% de los habitantes. El distrito 3 (Duález, Ganzo, Torres) cuenta con 12 secciones y el 25% de la población. El distrito 4 (Sierrapando, Campuzano, Tanos, Lamontaña y Viérnoles) son 9 secciones y concentra el 20'2% de la población y finalmente el distrito 5 (Barreda) con 3 secciones agrupa al 5'7% de la población total del municipio.

La **variación interanual** del total municipal entre 2011 y 2012 es negativa, con un decrecimiento del 0'5%. Por distritos, siempre con valores reducidos, todos tienen crecimientos negativos, salvo el distrito 4 que aumentó un 0'4%.

Al igual que sucede con Santander, el municipio de Torrelavega tiene una **tasa de juventud** (13'3%) inferior a la de Cantabria (13'4%). En todos los distritos se repite esta situación a excepción del distrito 4 que con un 16'3% es el más joven.

En Torrelavega la **tasa de envejecimiento** del municipio (20'6%) también es superior a la de la región (18'9%), sin embargo existen diferencias entre distritos. Los distritos más envejecidos son el 1, el 2 y el 5, correspondientes con las áreas urbanas más grandes del municipio y de urbanización más antigua, es decir, el centro de la ciudad de Torrelavega y el núcleo de Barreda.

El **índice de dependencia** para el conjunto del municipio, a diferencia del año anterior, es superior al 50%. Así mismo, tres de los cinco distritos (1, 2 y 5) poseen valores de entre 50 y 54%. Por el contrario, el distrito con el índice más bajo es el 3 con un 48'5%.

Torrelavega es un municipio en el que tampoco se garantiza el reemplazo generacional, su **índice de recambio** es de 133'3%, superior al de Cantabria. Todos los distritos, exceptuando el 4 (82'9%), tienen datos por encima de 100.

Por último, en relación a la **tasa de masculinidad,** constatamos que, tanto en el conjunto del municipio (47'5%) como en los distritos, hay más mujeres que hombres, encontrándose la diferencia mayor en el distrito 1 con una tasa del 46'5%

5.2 NOMENCLÁTOR DE POBLACIÓN

Cantabria cuenta con 102 municipios divididos en 929 entidades singulares de población. Éstas, a su vez, agrupan a 1.194 núcleos de población entre los que se incluye el poblamiento diseminado.

Hay que destacar que existen dos entidades colectivas de población, ambas en el municipio de Cillorigo de Liébana, el Concejo de Bedoya y el Concejo de San Sebastián de Cillorigo de Liébana.



Anexos: Tablas y mapas

- Tabla 5.1: Población de Camargo por distritos, secciones censales y sexo (2010-2012)
- Tabla 5.2: Población de Camargo por distritos, secciones censales, grandes grupos de edad y sexo (2012)
- Tabla 5.3: Tasas e índices para Camargo por distritos, secciones censales y sexo (2012)
- Tabla 5.4: Población de Castro-Urdiales por distritos, secciones censales y sexo (2010-2012)
- Tabla 5.5: Población de Castro-Urdiales por distritos, secciones censales, grandes grupos de edad y sexo (2012)
- Tabla 5.6: Tasas e índices para Castro-Urdiales por distritos, secciones censales y sexo (2012)
- Tabla 5.7: Población de Piélagos por distritos, secciones censales y sexo (2010-2012)
- Tabla 5.8: Población de Piélagos por distritos, secciones censales, grandes grupos de edad y sexo (2012)
- Tabla 5.9: Tasas e índices para Piélagos por distritos, secciones censales y sexo (2012)
- Tabla 5.10: Población de Santander por distritos, secciones censales y sexo (2010-2012)
- Tabla 5.11: Población de Santander por distritos, secciones censales, grandes grupos de edad y sexo (2012)
- Tabla 5.12: Tasas e índices para Santander por distritos, secciones censales y sexo (2012)
- Tabla 5.13: Población de Torrelavega por distritos, secciones censales y sexo (2010-2012)
- Tabla 5.14: Población de Torrelavega por distritos, secciones censales, grandes grupos de edad y sexo (2012)
- Tabla 5.15: Tasas e índices para Torrelavega por distritos, secciones censales y sexo (2012)
- Tabla 5.16: Población 2011-2012. Nomenclátor

- Mapa 5.1: Localización de distritos y secciones. Camargo (2012)
- Mapas 5.2 y 5.3: Tipo de estructura demográfica por secciones y distritos. Camargo
- Mapas 5.4 y 5.5: Cambio demográfico 2011-2012, secciones y distritos. Camargo
- Mapas 5.6 y 5.7: Proporción de viejos, secciones y distritos. Camargo
- Mapas 5.8 y 5.9: Índice de dependencia, secciones y distritos. Camargo
- Mapas 5.10 y 5.11: Índice de recambio, secciones y distritos. Camargo
- Mapas 5.12 y 5.13: Relación de masculinidad, secciones y distritos. Camargo
- Mapa 5.14: Localización de distritos y secciones. Castro-Urdiales (2012)
- Mapas 5.15 y 5.16: Tipo de estructura demográfica por secciones y distritos. Castro-Urdiales
- Mapas 5.17 y 5.18: Cambio demográfico 2011-2012, secciones y distritos. Castro-Urdiales
- Mapas 5.19 y 5.20: Proporción de viejos, secciones y distritos. Castro-Urdiales
- Mapas 5.21 y 5.22: Índice de dependencia, secciones y distritos. Castro-Urdiales
- Mapas 5.23 y 5.24: Índice de recambio, secciones y distritos. Castro-Urdiales
- Mapas 5.25 y 5.26: Relación de masculinidad, secciones y distritos. Castro-Urdiales
- Mapa 5.27: Localización de distritos y secciones. Piélagos (2012)
- Mapas 5.28 y 5.29: Tipo de estructura demográfica por secciones y distritos. Piélagos
- Mapas 5.30 y 5.31: Cambio demográfico 2011-2012, secciones y distritos. Piélagos
- Mapas 5.32 y 5.33: Proporción de viejos, secciones y distritos. Piélagos
- Mapas 5.34 y 5.35: Índice de dependencia, secciones y distritos. Piélagos
- Mapas 5.36 y 5.37: Índice de recambio, secciones y distritos. Piélagos
- Mapas 5.38 y 5.39: Relación de masculinidad, secciones y distritos. Santander
- Mapa 5.40: Localización de distritos y secciones. Santander (2012)
- Mapas 5.41 y 5.42: Tipo de estructura demográfica por secciones y distritos. Santander
- Mapas 5.43 y 5.44: Cambio demográfico 2011-2012, secciones y distritos. Santander
- Mapas 5.45 y 5.46: Proporción de viejos, secciones y distritos. Santander
- Mapas 5.47 y 5.48: Índice de dependencia, secciones y distritos. Santander
- Mapas 5.49 y 5.50: Índice de recambio, secciones y distritos. Santander
- Mapas 5.51 y 5.52: Relación de masculinidad, secciones y distritos. Santander
- Mapa 5.53: Localización de distritos y secciones. Torrelavega (2012)
- Mapas 5.54 y 5.55: Tipo de estructura demográfica por secciones y distritos. Torrelavega
- Mapas 5.56 y 5.57: Cambio demográfico 2011-2012, secciones y distritos. Torrelavega
- Mapas 5.58 y 5.59: Proporción de viejos, secciones y distritos. Torrelavega
- Mapas 5.60 y 5.61: Índice de dependencia, secciones y distritos. Torrelavega
- Mapas 5.62 y 5.63: Índice de recambio, secciones y distritos. Torrelavega
- Mapas 5.64 y 5.65: Relación de masculinidad, secciones y distritos. Torrelavega

Tabla 5.1: Población de Camargo por distritos, secciones censales y sexo (2010 - 2012)

COD INE	Distrito	Sección	2010			2011			2012			Variación interanual 2011-2012 %		
			Hombres	Mujeres	Total	Hombres	Mujeres	Total	Hombres	Mujeres	Total	Hombres	Mujeres	Total
39016	1	1	421	457	878	420	459	879	413	459	872	-1,67	0,00	-0,80
		2	1.017	1.045	2.062	999	1.079	2.078	990	1.063	2.053	-0,90	-1,48	-1,20
		3	918	993	1.911	887	982	1.869	868	963	1.831	-2,14	-1,93	-2,03
		4	1.034	1.066	2.100	1.027	1.085	2.112	1.003	1.077	2.080	-2,34	-0,74	-1,52
		5	1.093	1.051	2.144	1.117	1.082	2.199	1.130	1.103	2.233	1,16	1,94	1,55
		6	482	482	964	497	492	989	505	496	1.001	1,61	0,81	1,21
		7	660	617	1.277	651	605	1.256	644	598	1.242	-1,08	-1,16	-1,11
		8	866	974	1.840	839	959	1.798	844	955	1.799	0,60	-0,42	0,06
		9	919	995	1.914	922	986	1.908	915	983	1.898	-0,76	-0,30	-0,52
		10	485	514	999	475	518	993	471	524	995	-0,84	1,16	0,20
		11	774	793	1.567	784	793	1.577	776	780	1.556	-1,02	-1,64	-1,33
		12	565	597	1.162	559	611	1.170	556	596	1.152	-0,54	-2,45	-1,54
		13	615	632	1.247	628	643	1.271	621	639	1.260	-1,11	-0,62	-0,87
		14	910	852	1.762	914	873	1.787	969	921	1.890	6,02	5,50	5,76
		15	512	485	997	509	480	989	525	486	1.011	3,14	1,25	2,22
		Total	**11.271**	**11.553**	**22.824**	**11.228**	**11.647**	**22.875**	**11.230**	**11.643**	**22.873**	**0,02**	**-0,03**	**-0,01**
	2	1	842	834	1.676	824	825	1.649	811	816	1.627	-1,58	-1,09	-1,33
		2	519	451	970	502	456	958	515	459	974	2,59	0,66	1,67
		3	814	796	1.610	826	794	1.620	840	810	1.650	1,69	2,02	1,85
		Total	**2.175**	**2.081**	**4.256**	**2.152**	**2.075**	**4.227**	**2.166**	**2.085**	**4.251**	**0,65**	**0,48**	**0,57**
	3	1	946	986	1.932	932	982	1.914	915	973	1.888	-1,82	-0,92	-1,36
		2	542	565	1.107	536	569	1.105	551	572	1.123	2,80	0,53	1,63
		3	719	714	1.433	711	724	1.435	732	727	1.459	2,95	0,41	1,67
		Total	**2.207**	**2.265**	**4.472**	**2.179**	**2.275**	**4.454**	**2.198**	**2.272**	**4.470**	**0,87**	**-0,13**	**0,36**
	Total		**15.653**	**15.899**	**31.552**	**15.559**	**15.997**	**31.556**	**15.594**	**16.000**	**31.594**	**0,22**	**0,02**	**0,12**

Fuente: ICANE a partir de microdatos del Padrón Municipal de Habitantes, INE.

Tabla 5.2: Población de Camargo por distritos, secciones censales, grandes grupos de edad y sexo (2012)

COD INE	Distrito	Sección	Menores de 16 años			De 16 a 64 años			De 65 y más años		
			Hombres	Mujeres	Total	Hombres	Mujeres	Total	Hombres	Mujeres	Total
39016	1	1	48	54	102	293	286	579	72	119	191
		2	200	189	389	714	763	1.477	76	111	187
		3	126	117	243	588	622	1.210	154	224	378
		4	155	155	310	702	735	1.437	146	187	333
		5	216	205	421	846	815	1.661	68	83	151
		6	76	57	133	359	351	710	70	88	158
		7	107	85	192	430	379	809	107	134	241
		8	113	130	243	575	624	1.199	156	201	357
		9	163	159	322	638	645	1.283	114	179	293
		10	89	89	178	328	360	688	54	75	129
		11	118	118	236	559	540	1.099	99	122	221
		12	87	81	168	417	430	847	52	85	137
		13	182	170	352	420	434	854	19	35	54
		14	218	208	426	690	643	1.333	61	70	131
		15	80	72	152	379	340	719	66	74	140
		Total	**1.978**	**1.889**	**3.867**	**7.938**	**7.967**	**15.905**	**1.314**	**1.787**	**3.101**
	2	1	135	141	276	549	536	1.085	127	139	266
		2	109	68	177	348	327	675	58	64	122
		3	169	128	297	558	548	1.106	113	134	247
		Total	**413**	**337**	**750**	**1.455**	**1.411**	**2.866**	**298**	**337**	**635**
	3	1	159	135	294	584	609	1.193	172	229	401
		2	122	112	234	361	369	730	68	91	159
		3	141	126	267	486	450	936	105	151	256
		Total	**422**	**373**	**795**	**1.431**	**1.428**	**2.859**	**345**	**471**	**816**
	Total		**2.813**	**2.599**	**5.412**	**10.824**	**10.806**	**21.630**	**1.957**	**2.595**	**4.552**

Fuente: ICANE a partir de microdatos del Padrón Municipal de Habitantes, INE.

Tabla 5.3: Tasas e índices para Camargo por distritos, secciones censales y sexo (2012)

COD INE	Distrito	Sección	Tasa de juventud			Tasa de envejecimiento			Índice de dependencia			Índice de recambio			Tasa de masculinidad
			Hombres	Mujeres	Total	Hombres	Mujeres	Total	Hombres	Mujeres	Total	Hombres	Mujeres	Total	
39016	1	1	10,41	10,68	10,55	17,43	25,93	21,90	38,59	57,73	48,05	173,08	251,52	216,95	47,36
		2	18,69	16,93	17,78	7,68	10,44	9,11	35,80	37,69	36,78	19,15	38,17	28,31	48,22
		3	13,71	11,32	12,45	17,74	23,26	20,64	45,88	52,86	49,47	105,71	160,00	134,67	47,41
		4	14,06	13,00	13,51	14,56	17,36	16,01	40,08	43,60	41,88	75,27	130,77	102,72	48,22
		5	18,32	17,50	17,91	6,02	7,52	6,76	32,16	33,37	32,76	18,54	25,34	21,89	50,60
		6	14,26	10,89	12,59	13,86	17,74	15,78	39,12	40,11	39,61	76,60	114,29	92,68	50,45
		7	15,37	13,71	14,57	16,61	22,41	19,40	47,03	56,54	51,46	94,55	189,13	137,62	51,85
		8	13,03	13,09	13,06	18,48	21,05	19,84	46,02	51,83	49,05	64,37	110,34	87,36	46,91
		9	16,17	15,36	15,75	12,46	18,21	15,44	40,12	50,54	45,33	56,73	100,00	78,26	48,21
		10	18,47	16,41	17,39	11,46	14,31	12,96	42,73	44,35	43,58	47,17	81,36	65,18	47,34
		11	14,05	14,36	14,20	12,76	15,64	14,20	36,62	42,86	39,68	64,52	75,32	70,50	49,87
		12	15,47	12,08	13,72	9,35	14,26	11,89	33,01	35,76	34,42	44,68	113,95	77,78	48,26
		13	28,50	25,98	27,22	3,06	5,48	4,29	46,12	45,89	46,00	4,52	9,93	7,09	49,29
		14	22,08	22,26	22,17	6,30	7,60	6,93	39,63	42,57	41,04	15,30	25,71	20,39	51,27
		15	14,10	14,40	14,24	12,57	15,23	13,85	36,36	42,11	39,06	50,00	80,95	64,13	51,93
		Total	**16,66**	**15,41**	**16,02**	**11,70**	**15,35**	**13,56**	**39,59**	**44,42**	**42,01**	**44,79**	**76,88**	**60,62**	**49,10**
	2	1	16,03	15,93	15,98	15,66	17,03	16,35	46,39	49,18	47,77	67,05	98,70	81,82	49,85
		2	19,42	14,16	16,94	11,26	13,94	12,53	44,26	39,09	41,78	31,88	73,81	47,75	52,87
		3	19,52	14,94	17,27	13,45	16,54	14,97	49,20	45,95	47,58	45,83	78,89	60,00	50,91
		Total	**18,19**	**15,16**	**16,70**	**13,76**	**16,16**	**14,94**	**46,95**	**45,60**	**46,28**	**49,10**	**85,17**	**64,61**	**50,95**
	3	1	16,28	12,74	14,46	18,80	23,54	21,24	54,04	56,94	55,52	106,59	185,54	144,25	48,46
		2	20,87	18,18	19,50	12,34	15,91	14,16	49,73	51,72	50,74	47,95	72,37	60,40	49,07
		3	18,44	16,64	17,55	14,34	20,77	17,55	48,78	59,78	54,07	46,88	109,20	76,50	50,17
		Total	**18,15**	**15,36**	**16,73**	**15,70**	**20,73**	**18,26**	**51,17**	**56,47**	**53,82**	**68,08**	**123,58**	**95,06**	**49,17**
	Total		**17,08**	**15,37**	**16,22**	**12,55**	**16,22**	**14,41**	**42,11**	**46,17**	**44,14**	**48,68**	**84,46**	**65,99**	**49,36**

Fuente: ICANE a partir de microdatos del Padrón Municipal de Habitantes, INE.

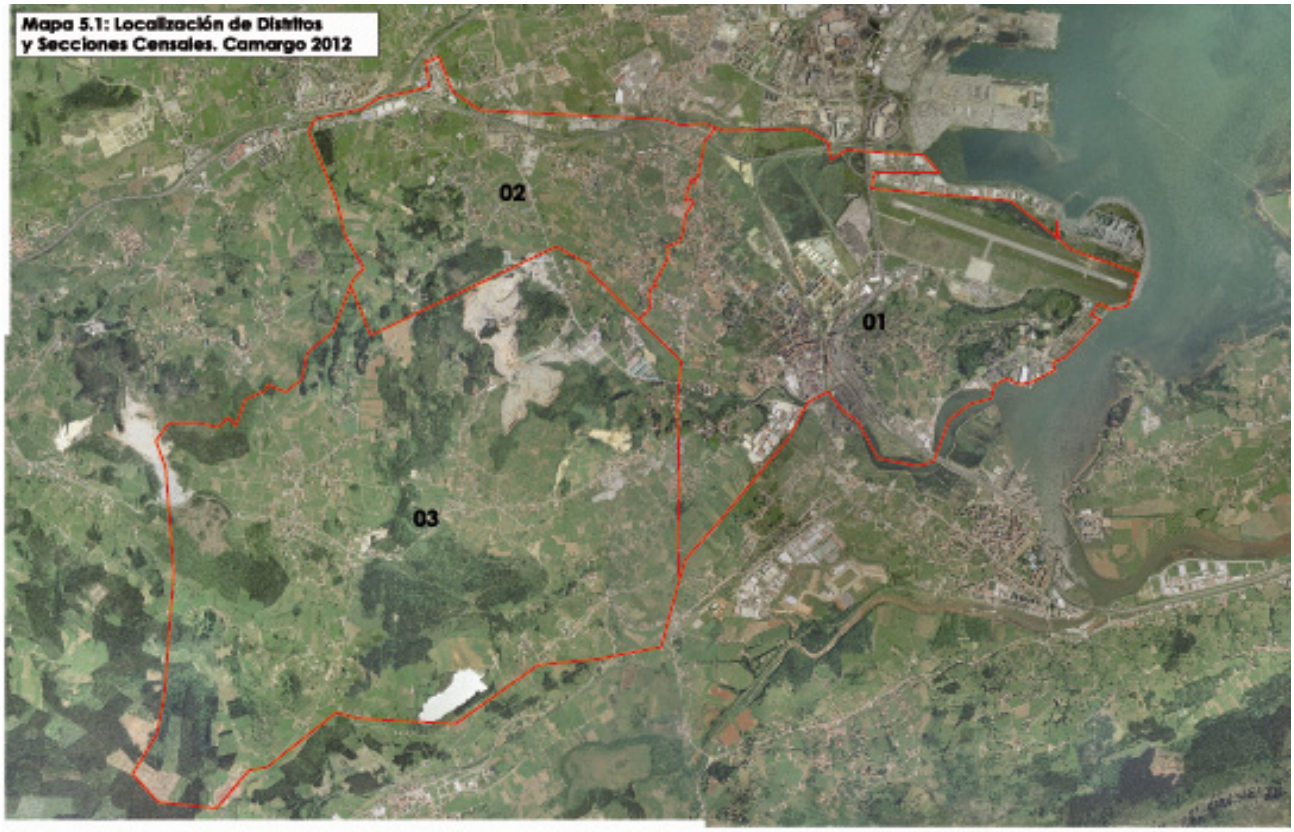

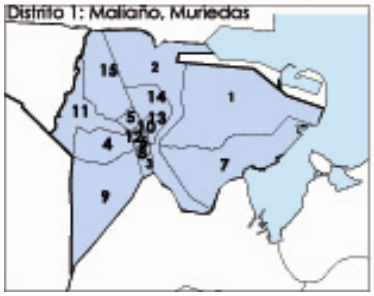

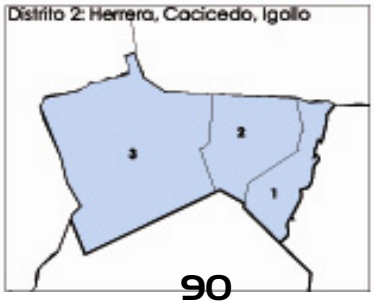

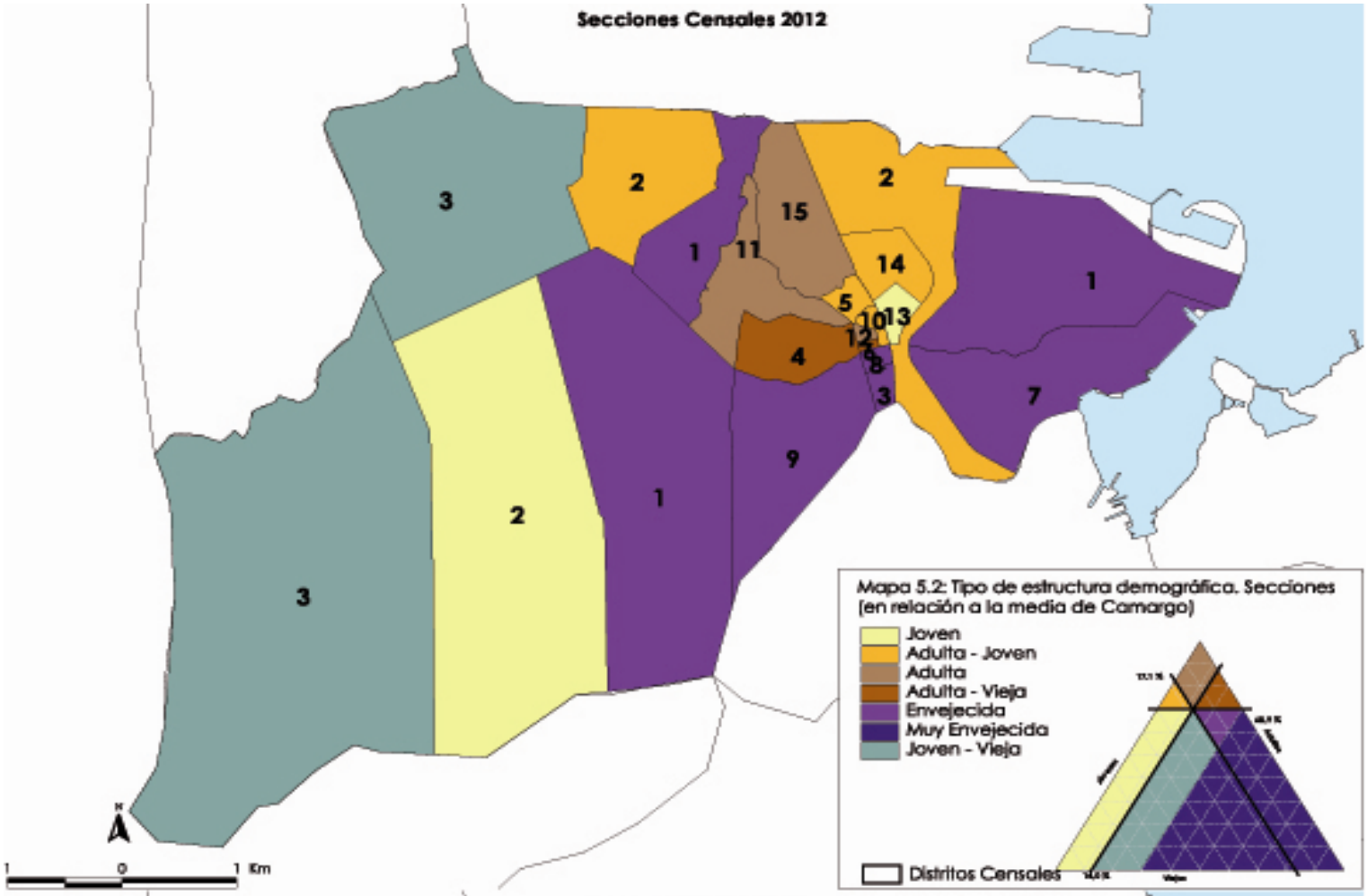
Secciones Censales 2012
Mapa 5.2: Tipo de estructura demográfica. Secciones (en relación a la media de Camargo)
Joven
Adulta - Joven
Adulta
Adulta - Vieja
Envejecida
Muy Envejecida
Joven - Vieja
Distritos Censales
1 0 1 Km

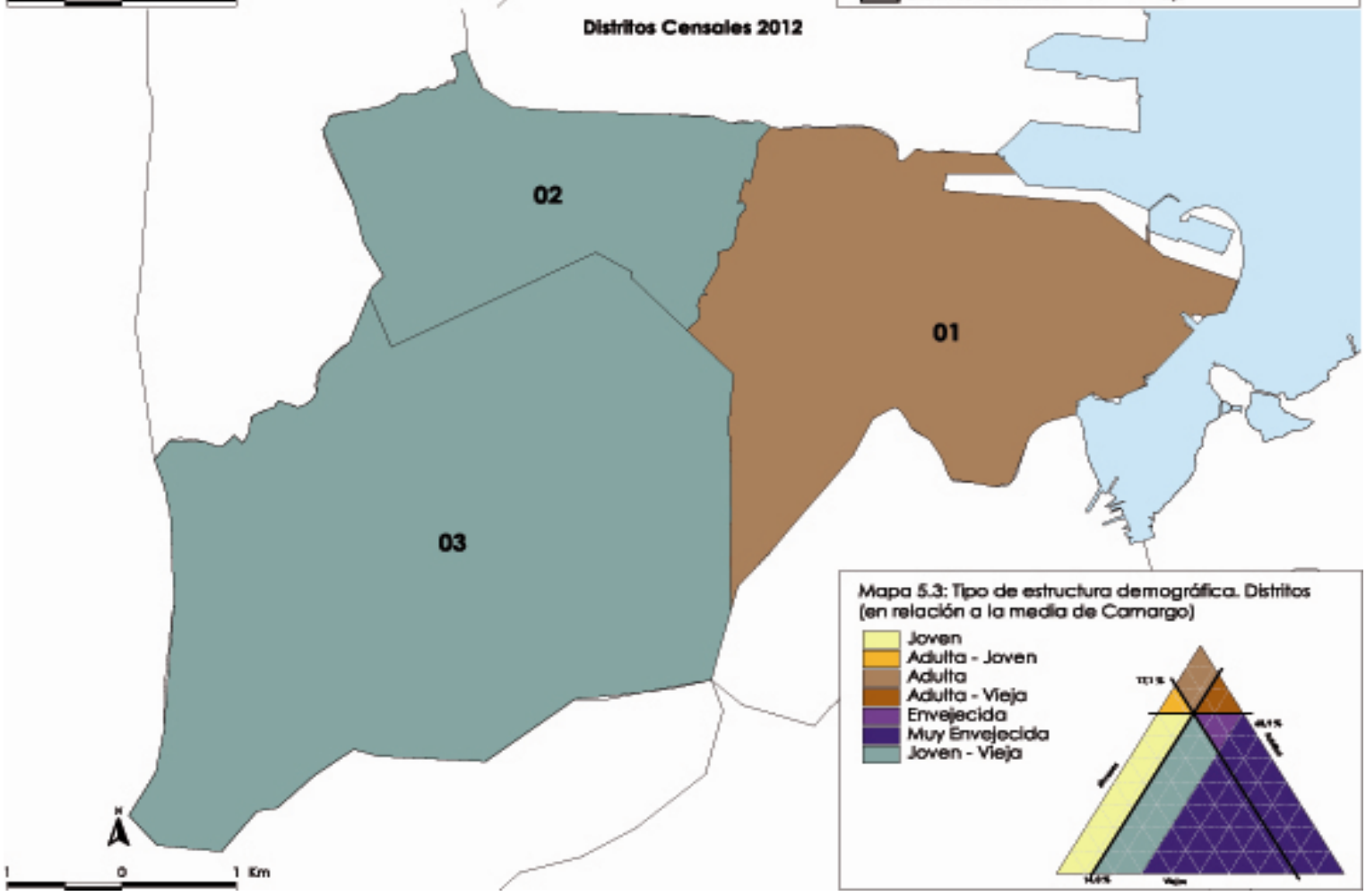
Distritos Censales 2012
Mapa 5.3: Tipo de estructura demográfica. Distritos (en relación a la media de Camargo)
Joven
Adulta - Joven
Adulta
Adulta - Vieja
Envejecida
Muy Envejecida
Joven - Vieja
1 0 1 Km

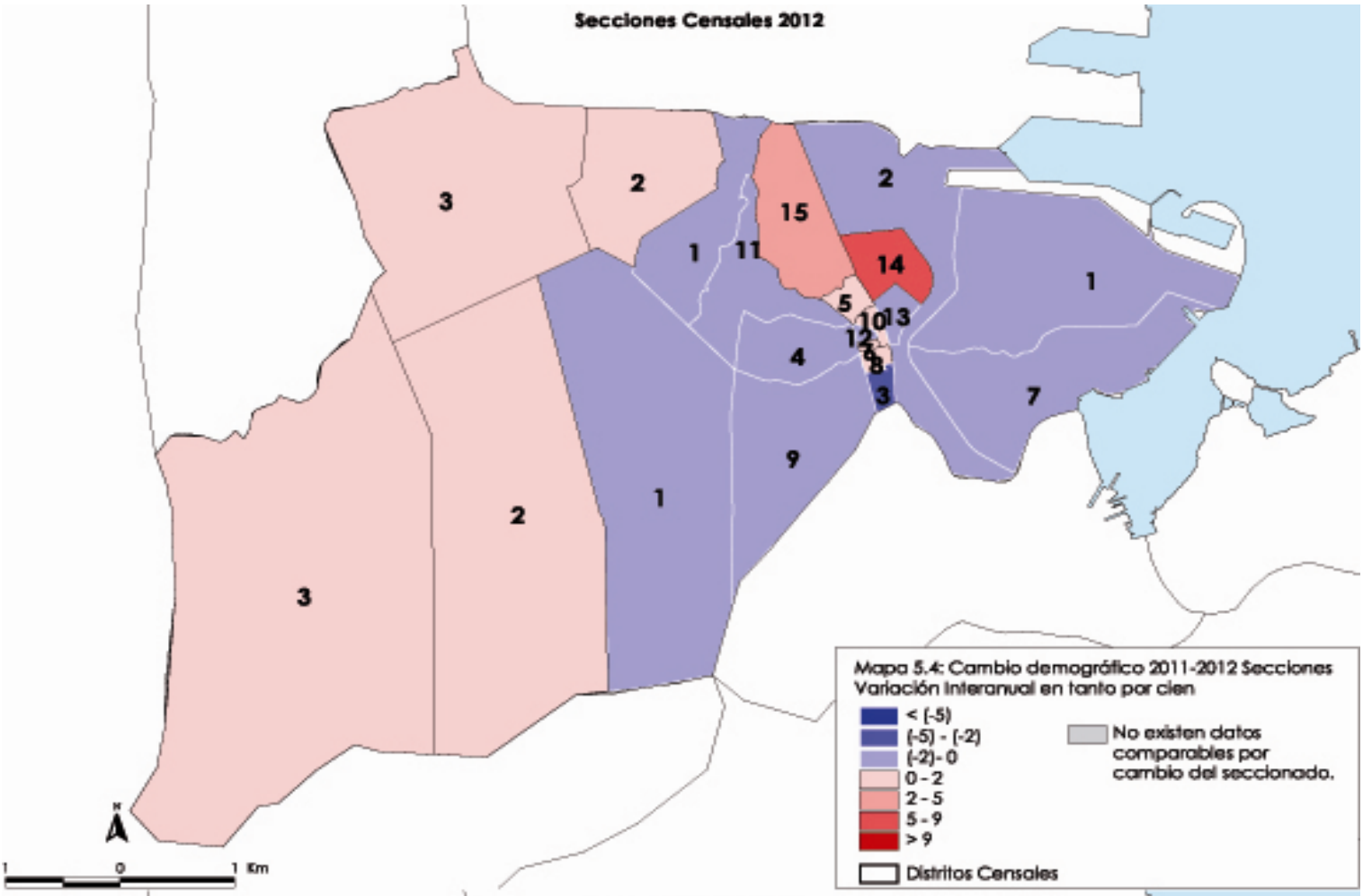
Secciones Censales 2012
Mapa 5.4: Cambio demográfico 2011-2012 Secciones
Variación interanual en tanto por cien
< (-5)
(-5) - (-2)
(-2) - 0
0 - 2
2 - 5
5 - 9
> 9
No existen datos comparables por cambio del seccionado.
Distritos Censales
1 0 1 Km

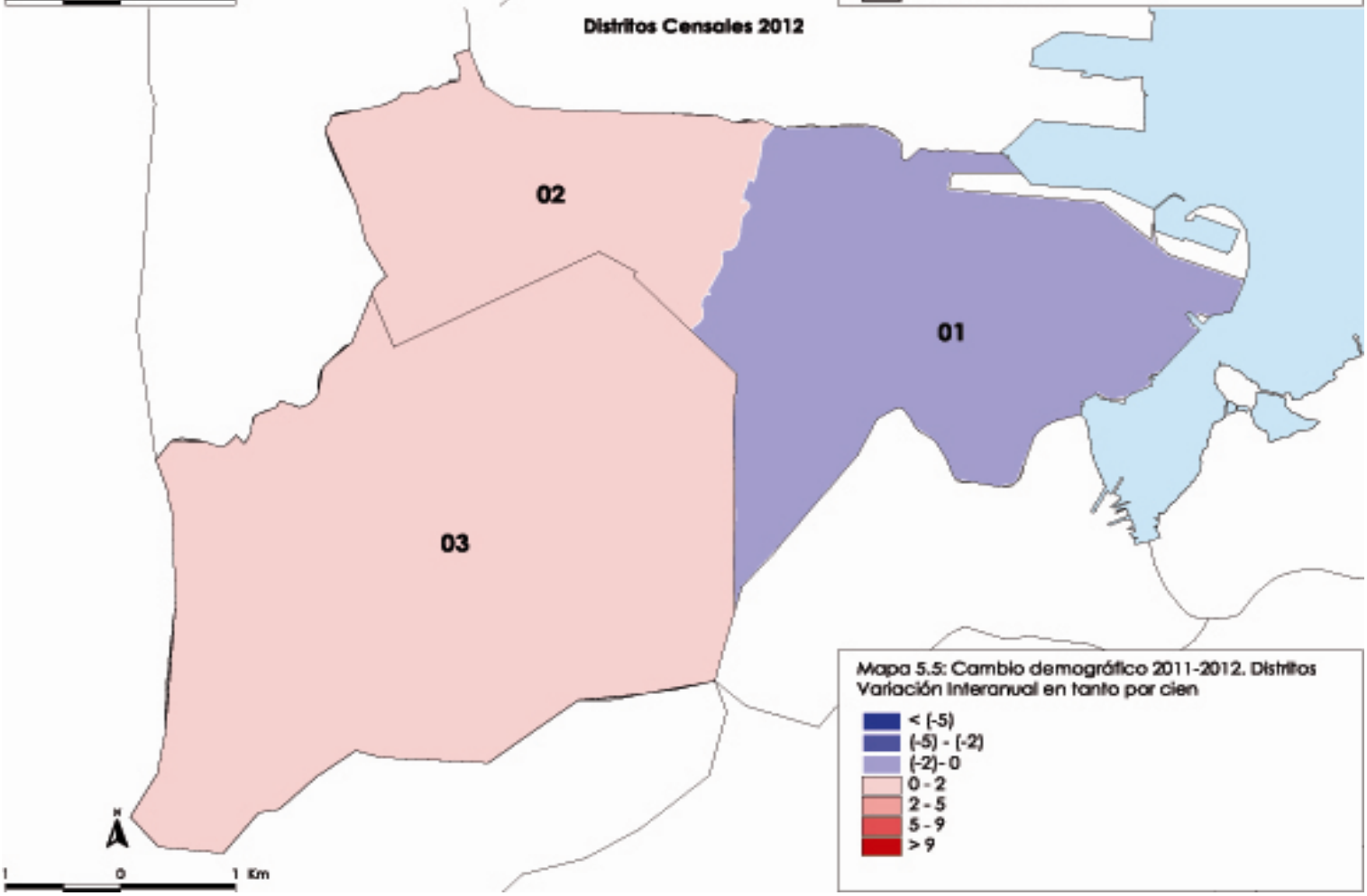
Distritos Censales 2012
02
01
03
Mapa 5.5: Cambio demográfico 2011-2012. Distritos
Variación interanual en tanto por cien
< (-5)
(-5) - (-2)
(-2) - 0
0 - 2
2 - 5
5 - 9
> 9
1 0 1 Km

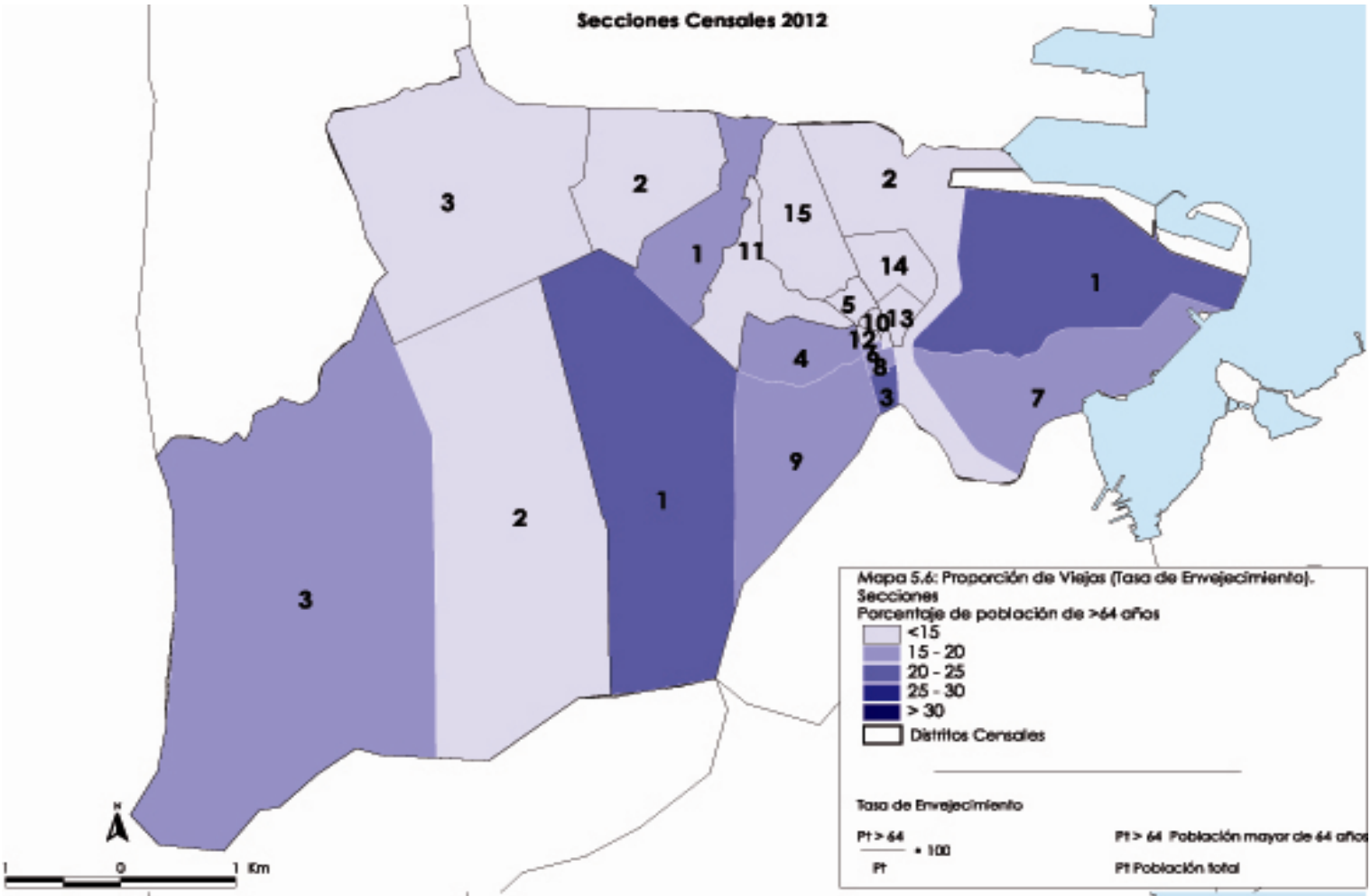
Secciones Censales 2012
3
2
15
2
1
11
14
1
5
10
13
12
6
8
4
3
7
9
1
2
3
Mapa 5.6: Proporción de Viejos (Tasa de Envejecimiento).
Secciones
Porcentaje de población de >64 años
<15
15 - 20
20 - 25
25 - 30
> 30
Distritos Censales
Tasa de Envejecimiento
Pt > 64 / Pt * 100
Pt > 64 Población mayor de 64 años
Pt Población total
N
1 0 1 Km

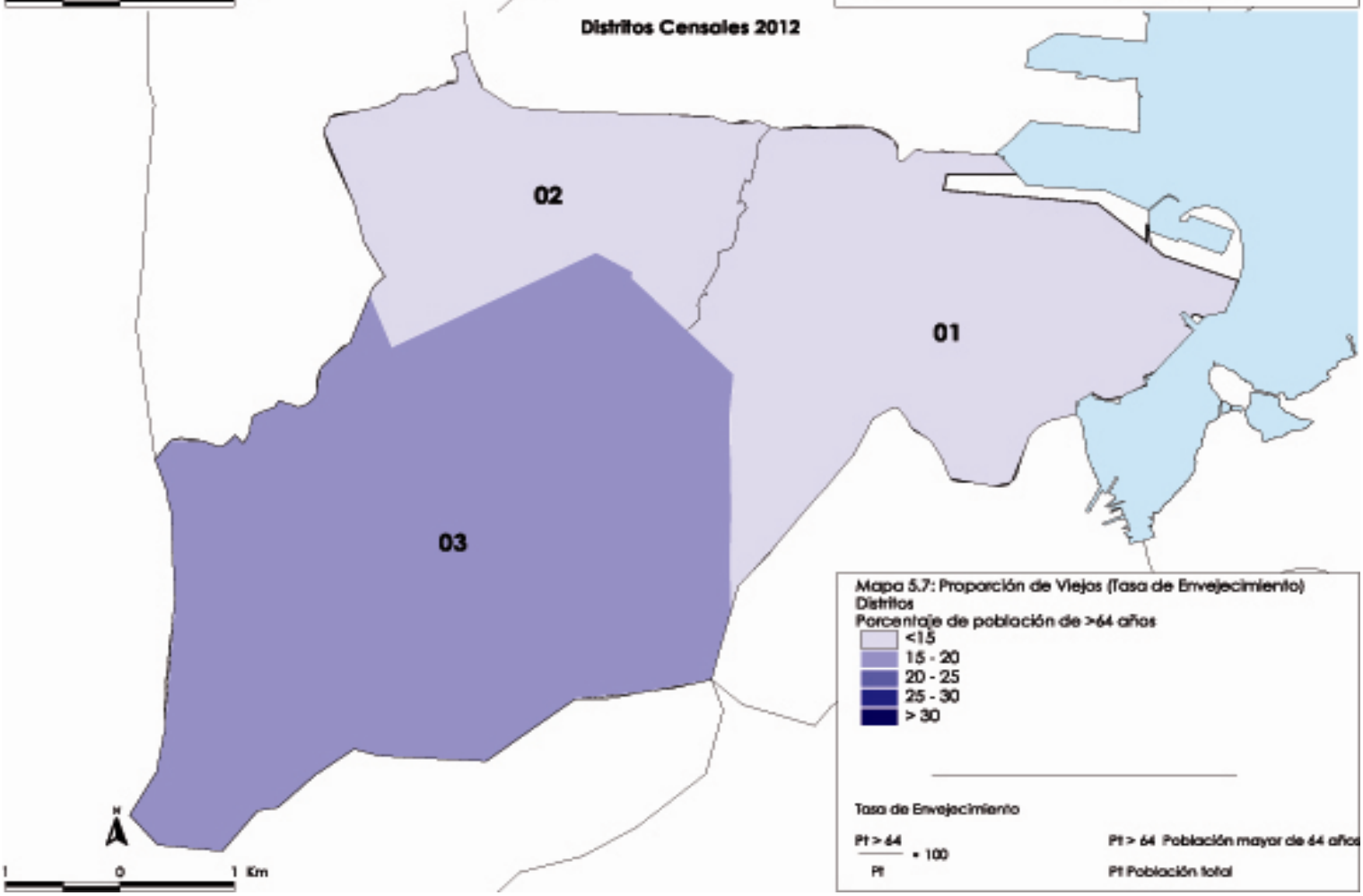
Distritos Censales 2012
02
01
03
Mapa 5.7: Proporción de Viejos (Tasa de Envejecimiento)
Distritos
Porcentaje de población de >64 años
<15
15 - 20
20 - 25
25 - 30
> 30
Tasa de Envejecimiento
Pt > 64 / Pt * 100
Pt > 64 Población mayor de 64 años
Pt Población total
N
1 0 1 Km

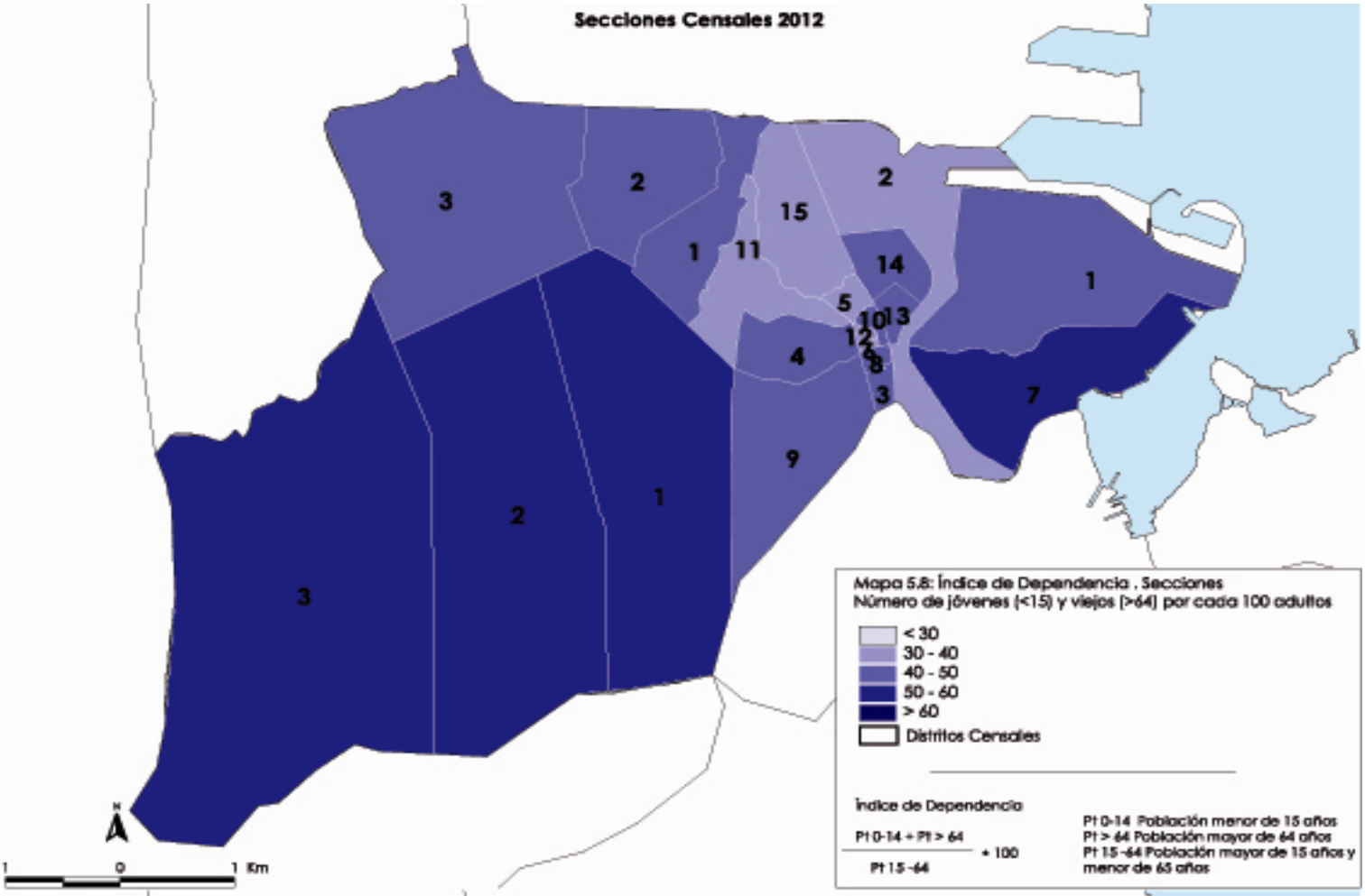
Secciones Censales 2012
Mapa 5.8: Índice de Dependencia . Secciones
Número de jóvenes (<15) y viejos (>64) por cada 100 adultos
< 30
30 - 40
40 - 50
50 - 60
> 60
Distritos Censales
Índice de Dependencia
Pt 0-14 + Pt > 64
Pt 15 -64
* 100
Pt 0-14 Población menor de 15 años
Pt > 64 Población mayor de 64 años
Pt 15 -64 Población mayor de 15 años y menor de 65 años
1 0 1 Km

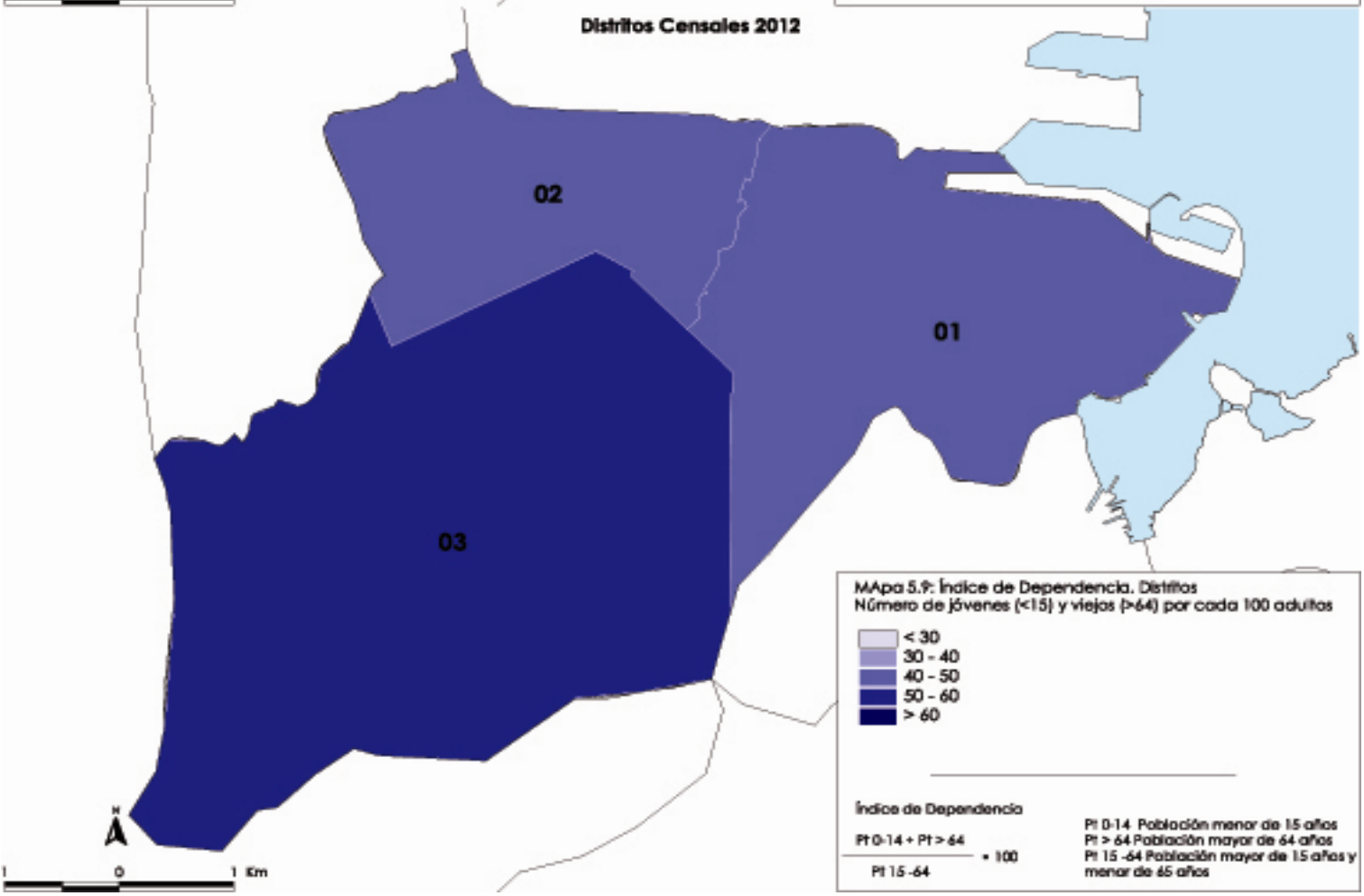
Distritos Censales 2012
02
01
03
MApa 5.9: Índice de Dependencia. Distritos
Número de jóvenes (<15) y viejos (>64) por cada 100 adultos
< 30
30 - 40
40 - 50
50 - 60
> 60
Índice de Dependencia
Pt 0-14 + Pt > 64
Pt 15 -64
* 100
Pt 0-14 Población menor de 15 años
Pt > 64 Población mayor de 64 años
Pt 15 -64 Población mayor de 15 años y menor de 65 años
1 0 1 Km

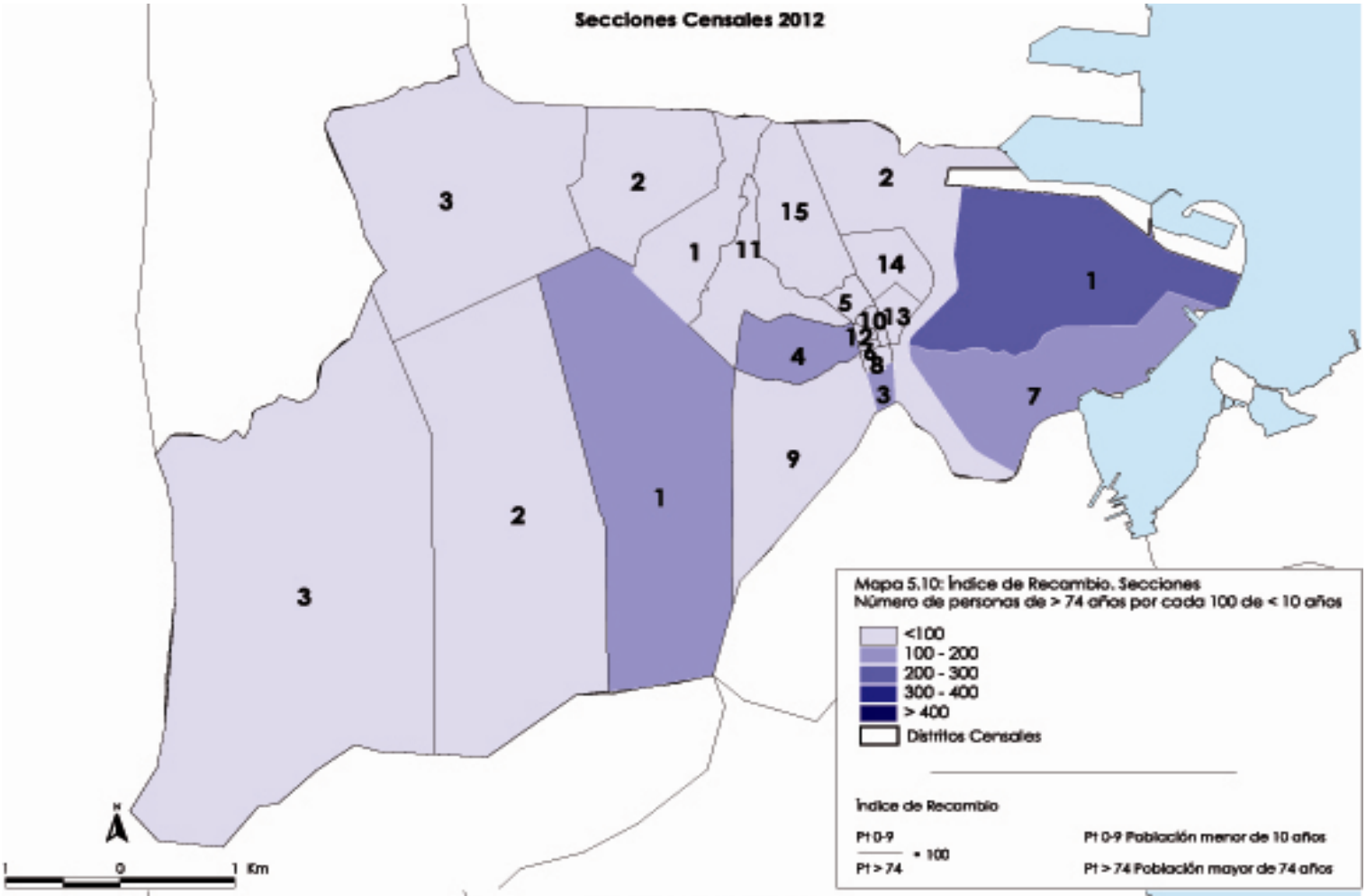
Secciones Censales 2012
3
2
15
2
1
11
14
1
5
10
13
12
4
8
3
7
9
1
2
3
Mapa 5.10: Índice de Recambio. Secciones
Número de personas de > 74 años por cada 100 de < 10 años
<100
100 - 200
200 - 300
300 - 400
> 400
Distritos Censales
Índice de Recambio
Pt 0-9 / Pt > 74 * 100
Pt 0-9 Población menor de 10 años
Pt > 74 Población mayor de 74 años
1 0 1 Km

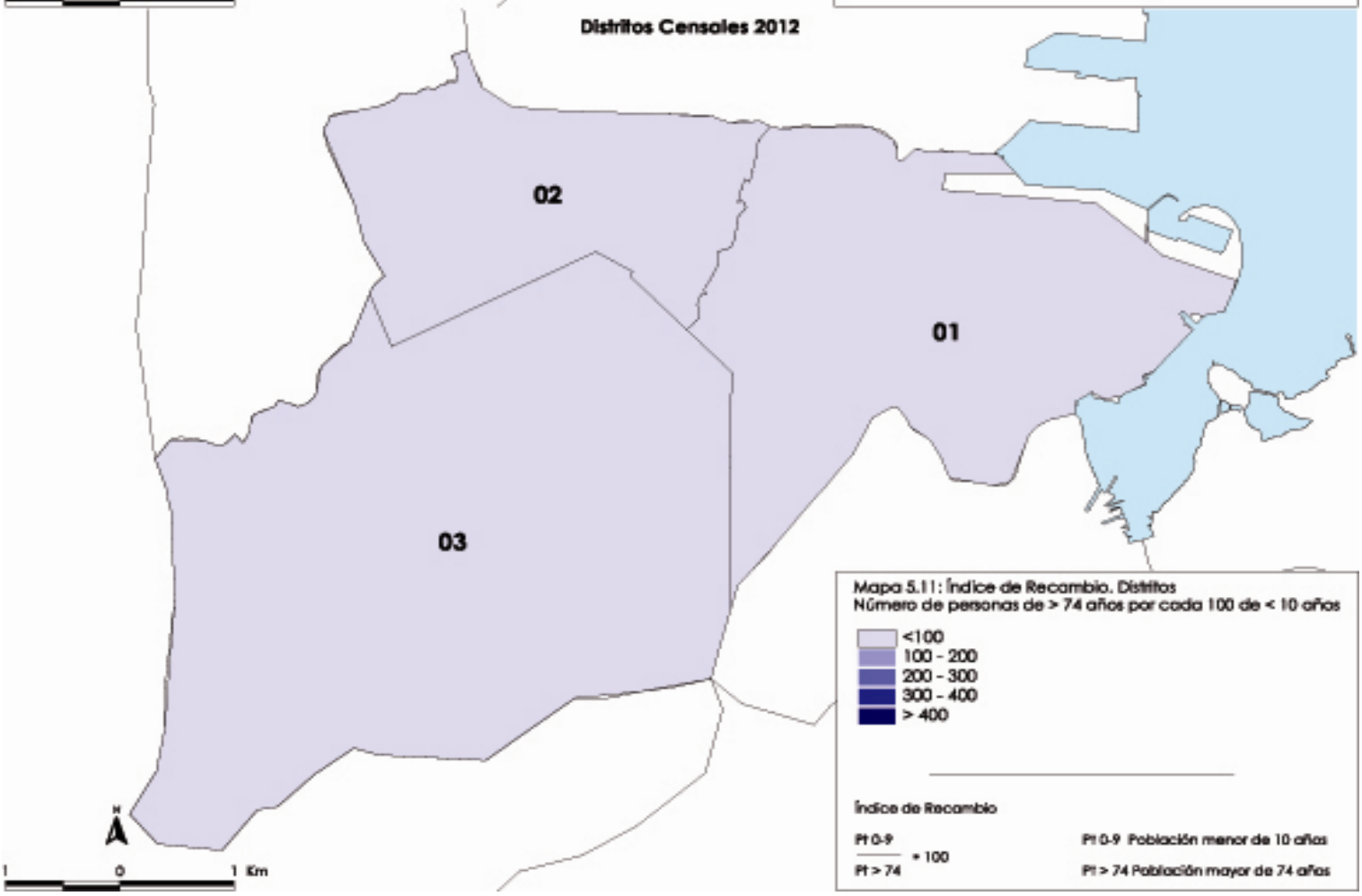
Distritos Censales 2012
02
01
03
Mapa 5.11: Índice de Recambio. Distritos
Número de personas de > 74 años por cada 100 de < 10 años
<100
100 - 200
200 - 300
300 - 400
> 400
Índice de Recambio
Pt 0-9 / Pt > 74 * 100
Pt 0-9 Población menor de 10 años
Pt > 74 Población mayor de 74 años
1 0 1 Km

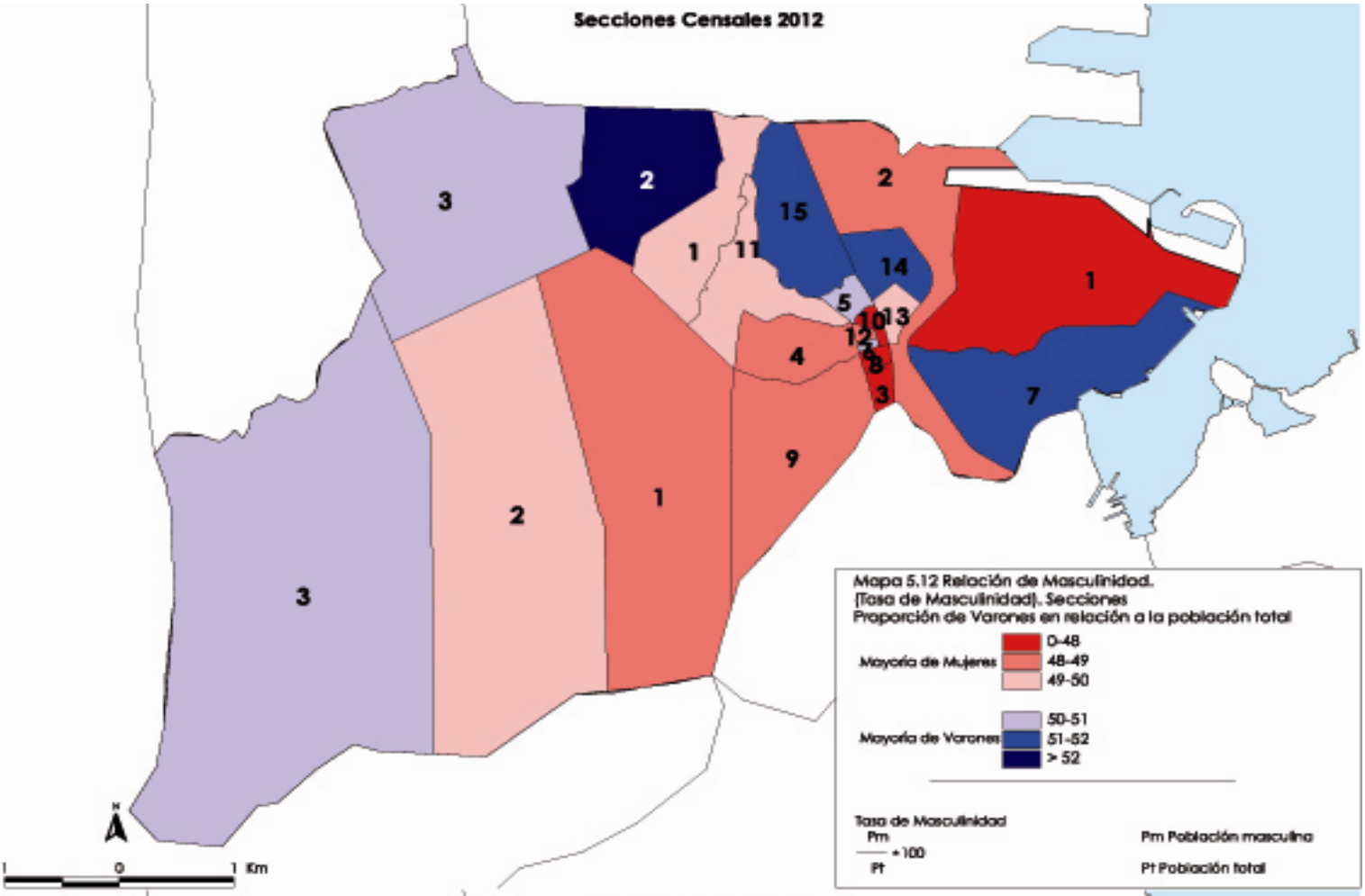
Secciones Censales 2012
Mapa 5.12 Relación de Masculinidad.
(Tasa de Masculinidad). Secciones
Proporción de Varones en relación a la población total
Mayoría de Mujeres
0-48
48-49
49-50
Mayoría de Varones
50-51
51-52
> 52
Tasa de Masculinidad
Pm / Pt * 100
Pm Población masculina
Pt Población total
1 0 1 Km

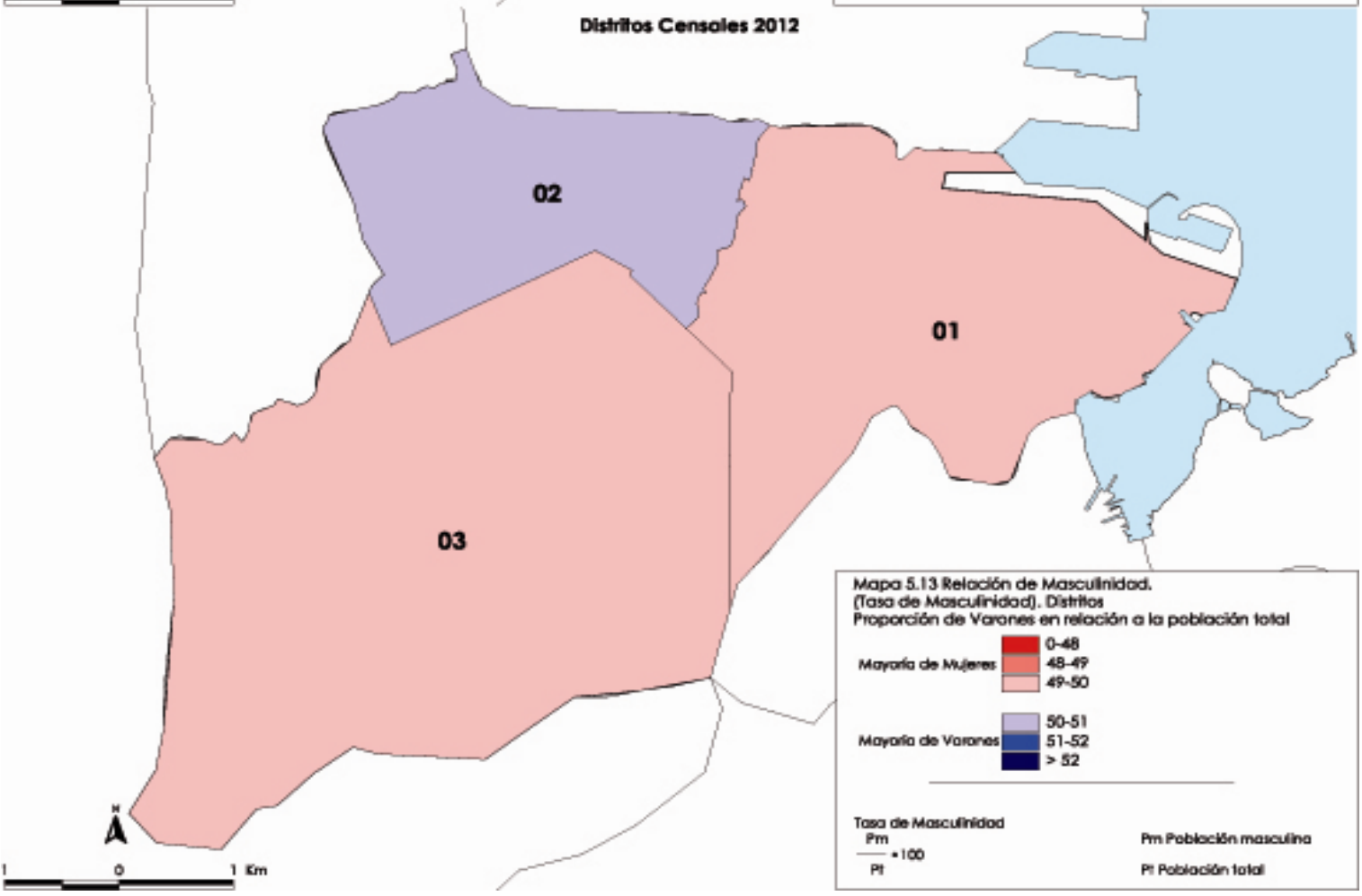
Distritos Censales 2012
02
01
03
Mapa 5.13 Relación de Masculinidad.
(Tasa de Masculinidad). Distritos
Proporción de Varones en relación a la población total
Mayoría de Mujeres
0-48
48-49
49-50
Mayoría de Varones
50-51
51-52
> 52
Tasa de Masculinidad
Pm / Pt * 100
Pm Población masculina
Pt Población total
1 0 1 Km

Tabla 5.4: Población de Castro Urdiales por distritos, secciones censales y sexo (2010 - 2012)

COD INE	Distrito	Sección	2010			2011			2012			Variación interanual 2011-2012 %		
			Hombres	Mujeres	Total	Hombres	Mujeres	Total	Hombres	Mujeres	Total	Hombres	Mujeres	Total
39020	1	1	661	598	1.259	649	613	1.262	637	582	1.219	-1,85	-5,06	-3,41
		2	889	891	1.780	877	888	1.765	838	854	1.692	-4,45	-3,83	-4,14
		3	1.151	1.224	2.375	1.146	1.216	2.362	1.129	1.196	2.325	-1,48	-1,64	-1,57
		Total	**2.701**	**2.713**	**5.414**	**2.672**	**2.717**	**5.389**	**2.604**	**2.632**	**5.236**	**-2,54**	**-3,13**	**-2,84**
	2	1	819	867	1.686	792	861	1.653	814	869	1.683	2,78	0,93	1,81
		2	829	859	1.688	828	872	1.700	812	868	1.680	-1,93	-0,46	-1,18
		3	777	819	1.596	790	854	1.644	849	884	1.733	7,47	3,51	5,41
		4	725	742	1.467	721	727	1.448	736	745	1.481	2,08	2,48	2,28
		5	531	479	1.010	513	474	987	505	472	977	-1,56	-0,42	-1,01
		6	935	949	1.884	931	918	1.849	900	920	1.820	-3,33	0,22	-1,57
		7	1.150	1.175	2.325	1.140	1.169	2.309	1.148	1.153	2.301	0,70	-1,37	-0,35
		8	707	656	1.363	693	663	1.356	705	670	1.375	1,73	1,06	1,40
		9	653	681	1.334	657	687	1.344	665	680	1.345	1,22	-1,02	0,07
		10	673	616	1.289	655	621	1.276	670	645	1.315	2,29	3,86	3,06
		11	735	670	1.405	746	641	1.387	737	657	1.394	-1,21	2,50	0,50
		12	1.033	953	1.986	1.073	980	2.053	1.101	1.008	2.109	2,61	2,86	2,73
		13	644	698	1.342	663	699	1.362	697	732	1.429	5,13	4,72	4,92
		Total	**10.211**	**10.164**	**20.375**	**10.202**	**10.166**	**20.368**	**10.339**	**10.303**	**20.642**	**1,34**	**1,35**	**1,35**
	3	1	908	811	1.719	942	869	1.811	933	856	1.789	-0,96	-1,50	-1,21
		2	800	744	1.544	821	748	1.569	817	747	1.564	-0,49	-0,13	-0,32
		3	455	382	837	455	415	870	465	434	899	2,20	4,58	3,33
		4	706	613	1319	699	611	1310	693	615	1308	-0,86	0,65	-0,15
		5	560	490	1050	564	493	1057	584	500	1084	3,55	1,42	2,55
		Total	**3.429**	**3.040**	**6.469**	**3.481**	**3.136**	**6.617**	**3.492**	**3.152**	**6.644**	**0,32**	**0,51**	**0,41**
	Total		**16.341**	**15.917**	**32.258**	**16.355**	**16.019**	**32.374**	**16.435**	**16.087**	**32.522**	**0,49**	**0,42**	**0,46**

Fuente: ICANE a partir de microdatos del Padrón Municipal de Habitantes, INE.

Tabla 5.5: Población de Castro Urdiales por distritos, secciones censales, grandes grupos de edad y sexo (2012)

COD INE	Distrito	Sección	Menores de 16 años			De 16 a 64 años			De 65 y más años		
			Hombres	Mujeres	Total	Hombres	Mujeres	Total	Hombres	Mujeres	Total
39020	1	1	73	77	150	462	376	838	102	129	231
		2	110	113	223	586	505	1.091	142	236	378
		3	185	161	346	815	832	1.647	129	203	332
		Total	**368**	**351**	**719**	**1.863**	**1.713**	**3.576**	**373**	**568**	**941**
	2	1	112	103	215	589	579	1.168	113	187	300
		2	117	105	222	572	565	1.137	123	198	321
		3	166	207	373	630	619	1.249	53	58	111
		4	118	96	214	509	523	1.032	109	126	235
		5	93	72	165	342	309	651	70	91	161
		6	187	178	365	657	667	1.324	56	75	131
		7	211	231	442	826	800	1.626	111	122	233
		8	134	109	243	511	487	998	60	74	134
		9	102	112	214	467	451	918	96	117	213
		10	151	138	289	476	448	924	43	59	102
		11	139	135	274	559	477	1.036	39	45	84
		12	223	233	456	833	725	1.558	45	50	95
		13	144	146	290	498	489	987	55	97	152
		Total	**1.897**	**1.865**	**3.762**	**7.469**	**7.139**	**14.608**	**973**	**1.299**	**2.272**
	3	1	215	167	382	623	574	1.197	95	115	210
		2	164	150	314	576	495	1.071	77	102	179
		3	71	70	141	317	277	594	77	87	164
		4	129	99	228	478	406	884	86	110	196
		5	123	99	222	409	341	750	52	60	112
		Total	**702**	**585**	**1.287**	**2.403**	**2.093**	**4.496**	**387**	**474**	**861**
	Total		**2.967**	**2.801**	**5.768**	**11.735**	**10.945**	**22.680**	**1.733**	**2.341**	**4.074**

Fuente: ICANE a partir de microdatos del Padrón Municipal de Habitantes, INE.

Tabla 5.6: Tasas e índices para Castro Urdiales por distritos, secciones censales y sexo (2012)

COD INE	Distrito	Sección	Tasa de juventud			Tasa de envejecimiento			Índice de dependencia			Índice de recambio			Tasa de masculinidad
			Hombres	Mujeres	Total	Hombres	Mujeres	Total	Hombres	Mujeres	Total	Hombres	Mujeres	Total	
39020	1	1	10,99	12,89	11,89	16,01	22,16	18,95	36,99	53,97	44,60	121,05	163,83	144,71	52,26
		2	11,93	12,41	12,17	16,95	27,63	22,34	40,60	66,80	52,71	113,11	185,14	152,59	49,53
		3	15,06	12,71	13,85	11,43	16,97	14,28	36,02	42,21	39,14	68,48	100,00	84,82	48,56
		Total	**13,06**	**12,65**	**12,85**	**14,32**	**21,58**	**17,97**	**37,70**	**52,05**	**44,56**	**93,19**	**142,27**	**119,46**	**49,73**
	2	1	13,27	11,05	12,12	13,88	21,52	17,83	37,27	48,29	42,75	90,91	181,67	134,13	48,37
		2	13,67	11,41	12,50	15,15	22,81	19,11	40,48	52,01	46,21	95,77	169,86	133,33	48,33
		3	18,85	22,74	20,83	6,24	6,56	6,41	33,49	41,44	37,43	21,19	17,57	19,17	48,99
		4	14,95	11,81	13,37	14,81	16,91	15,87	42,36	40,30	41,32	48,39	111,32	77,39	49,70
		5	17,82	13,77	15,86	13,86	19,28	16,48	46,38	49,37	47,81	51,85	117,95	79,57	51,69
		6	20,00	18,37	19,18	6,22	8,15	7,20	35,54	36,09	35,82	11,72	33,91	21,54	49,45
		7	17,16	19,69	18,43	9,67	10,58	10,13	36,67	43,41	39,96	29,37	35,21	32,28	49,89
		8	17,73	15,52	16,65	8,51	11,04	9,75	35,58	36,18	35,87	20,00	44,29	30,97	51,27
		9	13,98	15,59	14,80	14,44	17,21	15,84	39,71	48,80	44,16	68,33	97,01	83,46	49,44
		10	21,64	20,62	21,14	6,42	9,15	7,76	39,00	42,38	40,64	18,80	27,52	23,01	50,95
		11	17,91	19,79	18,79	5,29	6,85	6,03	30,21	36,31	33,02	16,67	19,61	18,14	52,87
		12	20,07	22,92	21,43	4,09	4,96	4,50	31,86	38,65	35,02	6,91	6,22	6,56	52,20
		13	20,09	18,85	19,45	7,89	13,25	10,64	38,84	47,28	43,04	25,00	51,89	38,32	48,78
		Total	**17,53**	**17,34**	**17,44**	**9,41**	**12,61**	**11,01**	**36,87**	**42,76**	**39,75**	**30,86**	**52,15**	**41,33**	**50,09**
	3	1	22,19	18,93	20,63	10,18	13,43	11,74	47,86	47,84	47,85	30,00	67,57	46,61	52,15
		2	19,71	18,74	19,25	9,42	13,65	11,45	41,11	47,92	44,28	35,40	63,11	48,61	52,24
		3	14,62	14,75	14,68	16,56	20,05	18,24	45,31	53,36	49,09	62,96	110,00	85,58	51,72
		4	18,18	15,77	17,05	12,41	17,89	14,98	44,07	50,74	47,13	49,51	89,61	66,67	52,98
		5	20,03	19,80	19,93	8,90	12,00	10,33	40,72	46,63	43,39	26,74	34,67	30,43	53,87
		Total	**19,44**	**17,83**	**18,68**	**11,08**	**15,04**	**12,96**	**43,94**	**48,96**	**46,28**	**38,31**	**69,71**	**52,63**	**52,56**
	Total		**17,23**	**16,67**	**16,95**	**10,54**	**14,55**	**12,53**	**38,45**	**45,40**	**41,80**	**38,63**	**66,34**	**52,16**	**50,52**

Fuente: ICANE a partir de microdatos del Padrón Municipal de Habitantes, INE.

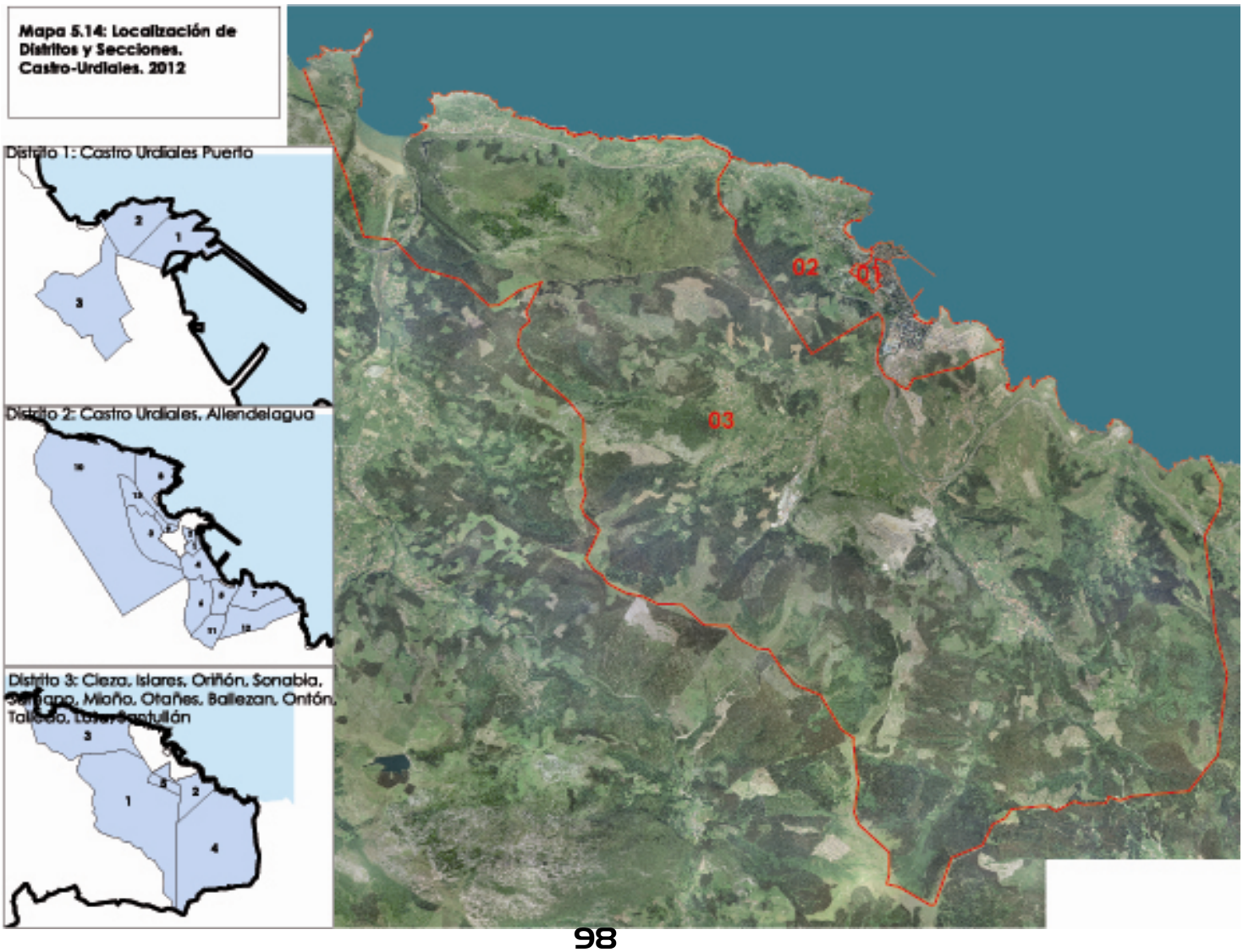

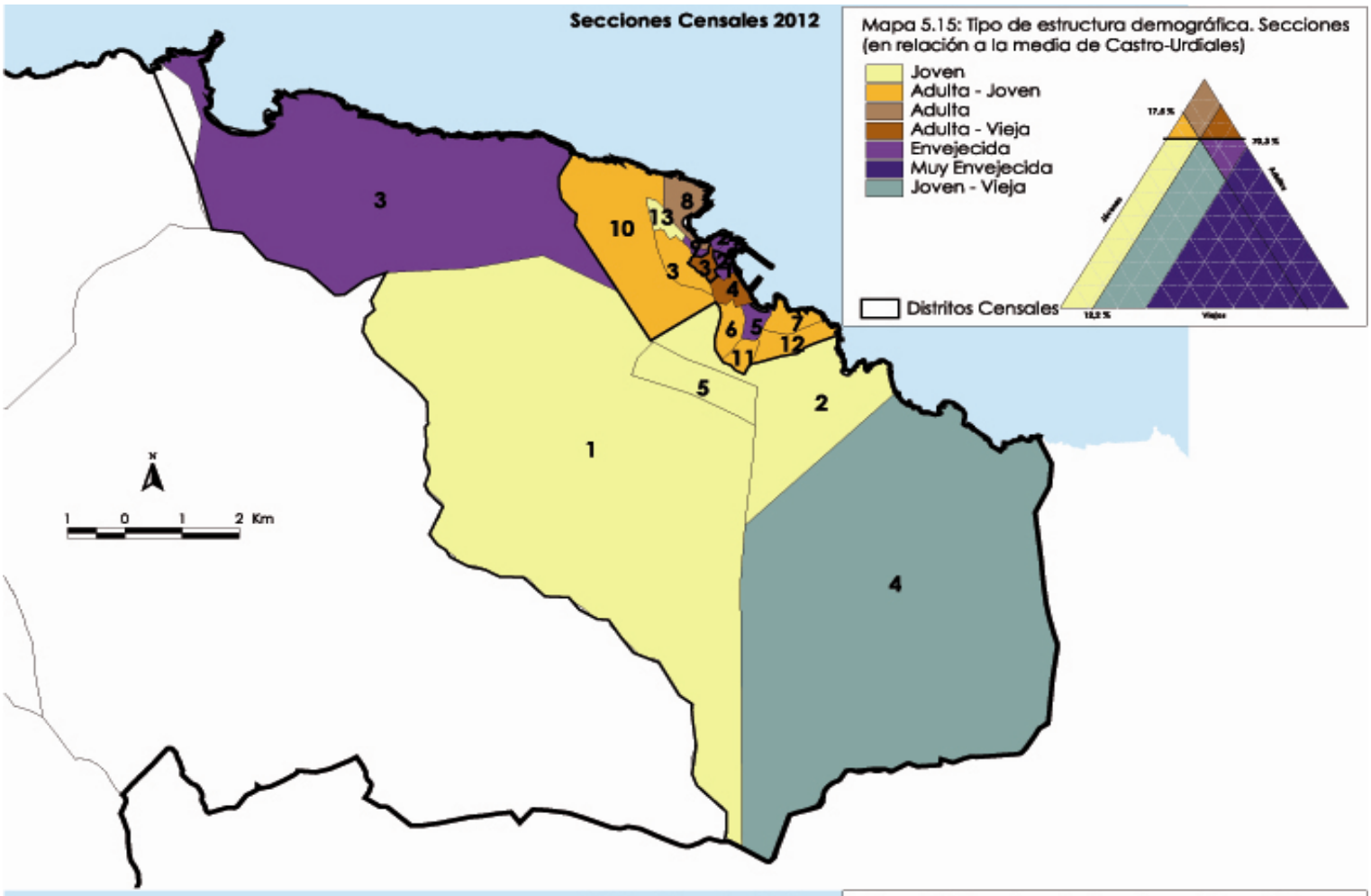
Secciones Censales 2012
Mapa 5.15: Tipo de estructura demográfica. Secciones
(en relación a la media de Castro-Urdiales)
Joven
Adulta - Joven
Adulta
Adulta - Vieja
Envejecida
Muy Envejecida
Joven - Vieja
Distritos Censales
1
2
3
4
5
6
7
8
10
11
12
13
1 0 1 2 Km

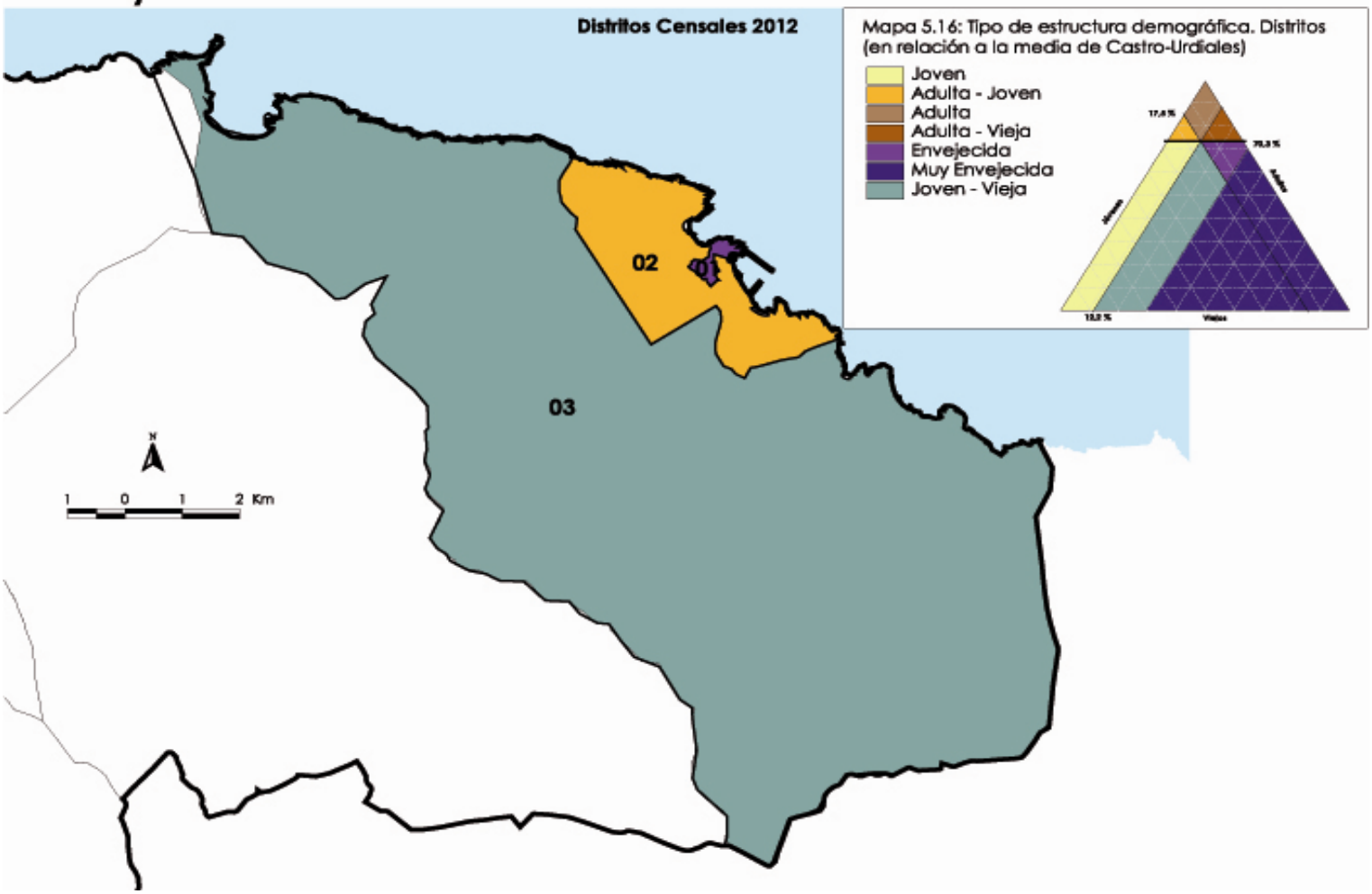
Distritos Censales 2012
Mapa 5.16: Tipo de estructura demográfica. Distritos
(en relación a la media de Castro-Urdiales)
Joven
Adulta - Joven
Adulta
Adulta - Vieja
Envejecida
Muy Envejecida
Joven - Vieja
01
02
03
1 0 1 2 Km

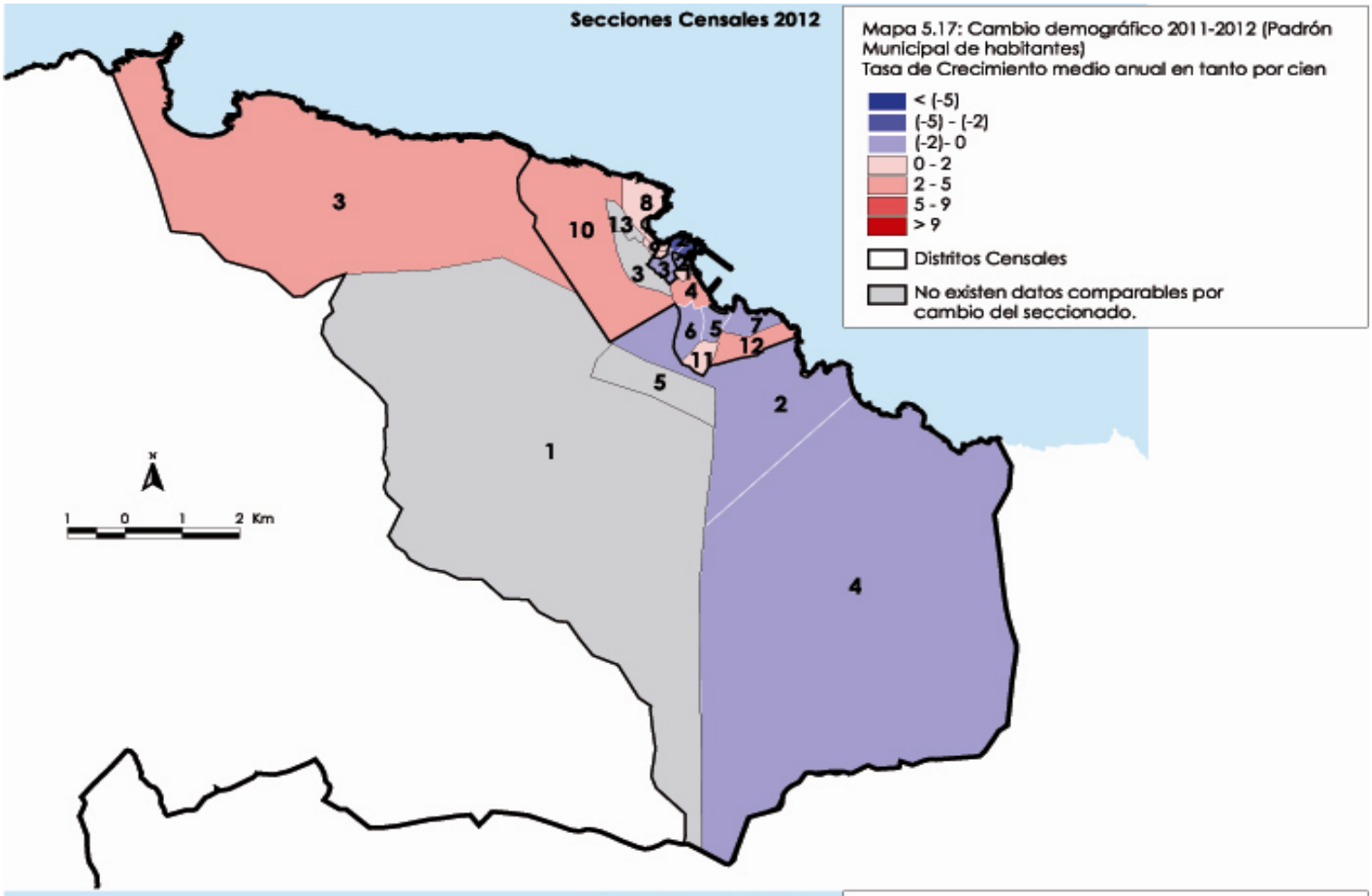
Secciones Censales 2012
Mapa 5.17: Cambio demográfico 2011-2012 (Padrón Municipal de habitantes)
Tasa de Crecimiento medio anual en tanto por cien
< (-5)
(-5) - (-2)
(-2)- 0
0 - 2
2 - 5
5 - 9
> 9
Distritos Censales
No existen datos comparables por cambio del seccionado.
1
2
3
4
5
6
7
8
10
11
12
13
N
1 0 1 2 Km

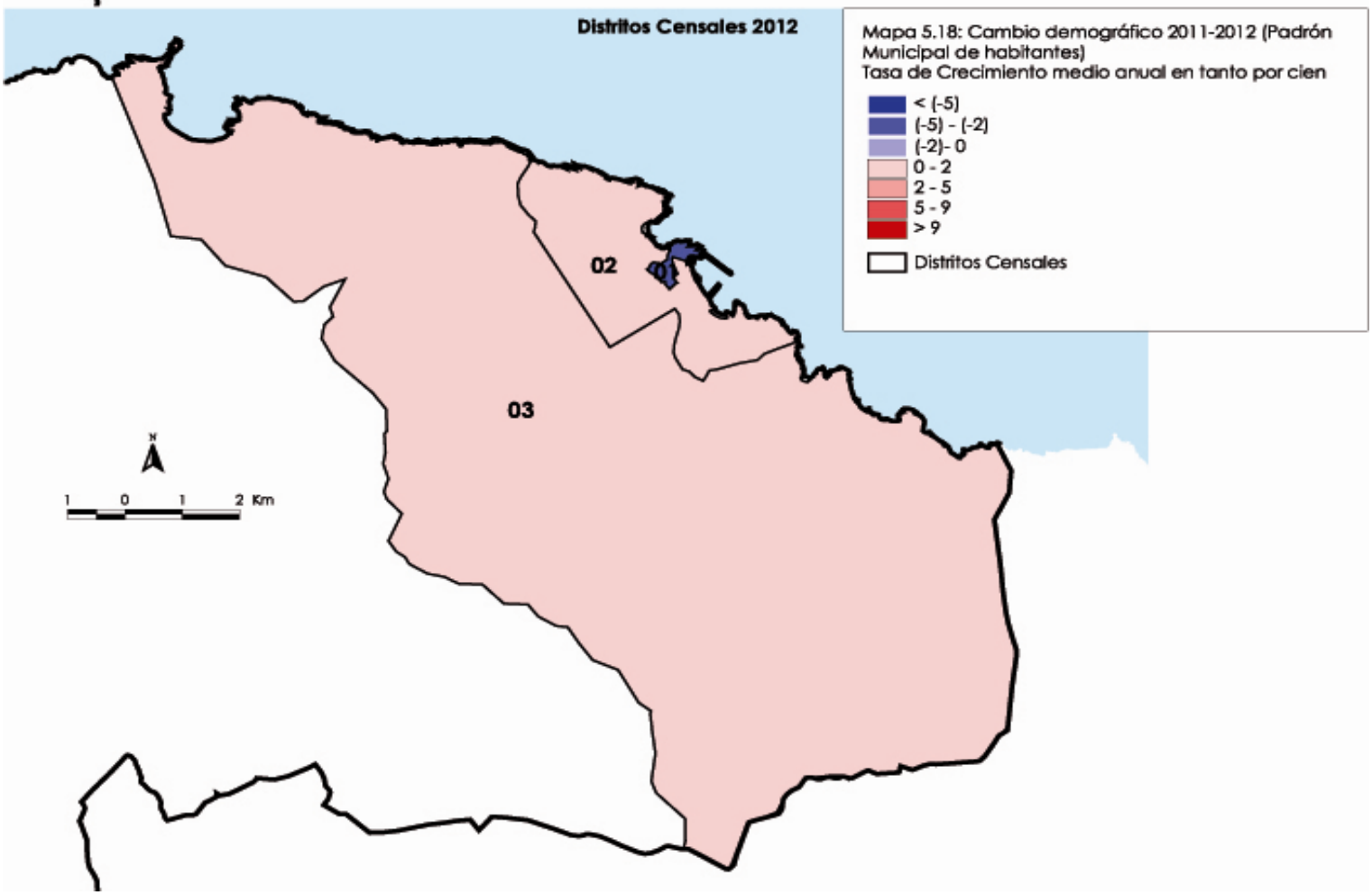
Distritos Censales 2012
Mapa 5.18: Cambio demográfico 2011-2012 (Padrón Municipal de habitantes)
Tasa de Crecimiento medio anual en tanto por cien
< (-5)
(-5) - (-2)
(-2)- 0
0 - 2
2 - 5
5 - 9
> 9
Distritos Censales
02
03
N
1 0 1 2 Km

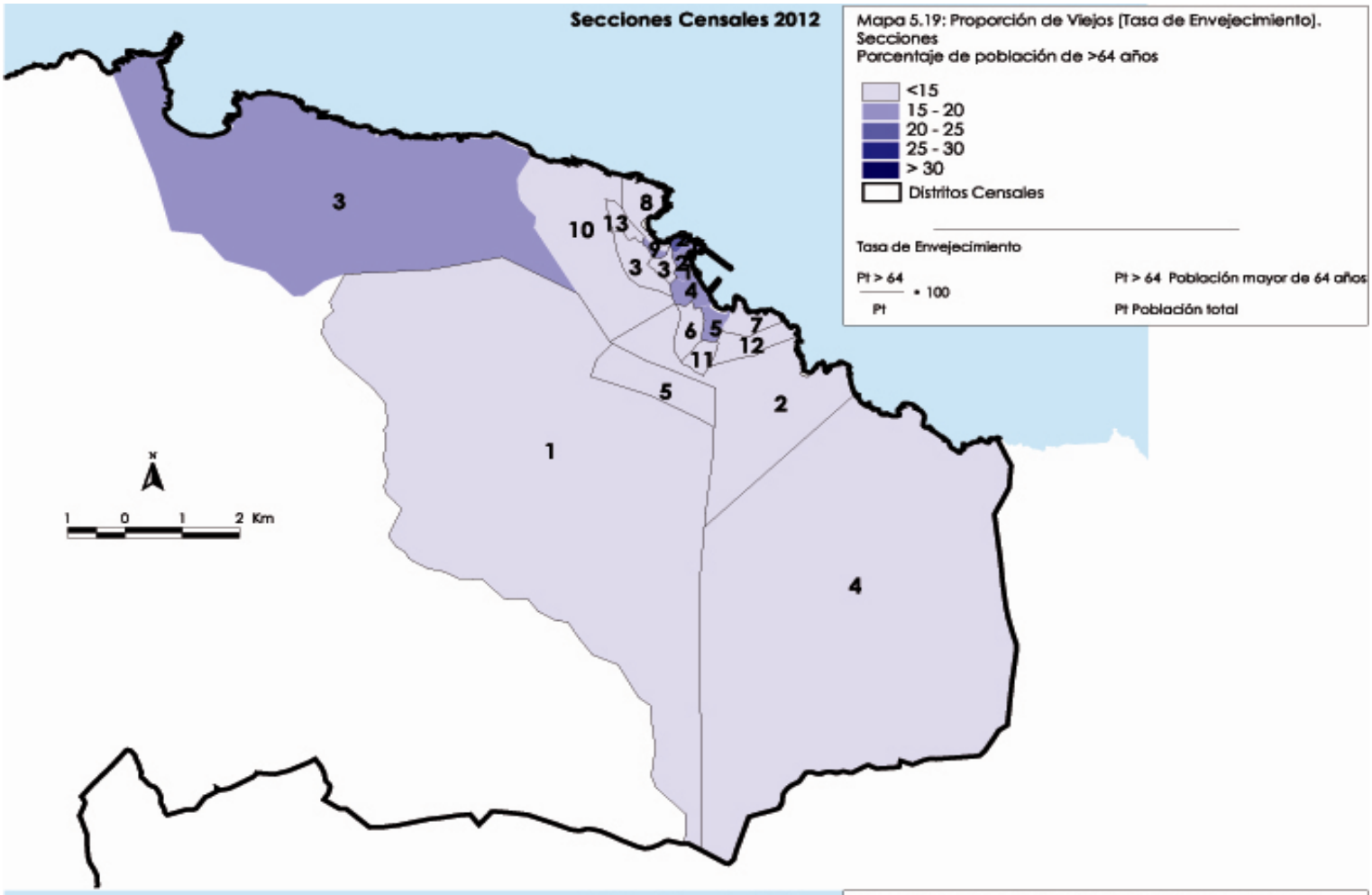
Secciones Censales 2012
Mapa 5.19: Proporción de Viejos (Tasa de Envejecimiento).
Secciones
Porcentaje de población de >64 años
<15
15 - 20
20 - 25
25 - 30
> 30
Distritos Censales
Tasa de Envejecimiento
Pt > 64 / Pt * 100
Pt > 64 Población mayor de 64 años
Pt Población total
1 0 1 2 Km

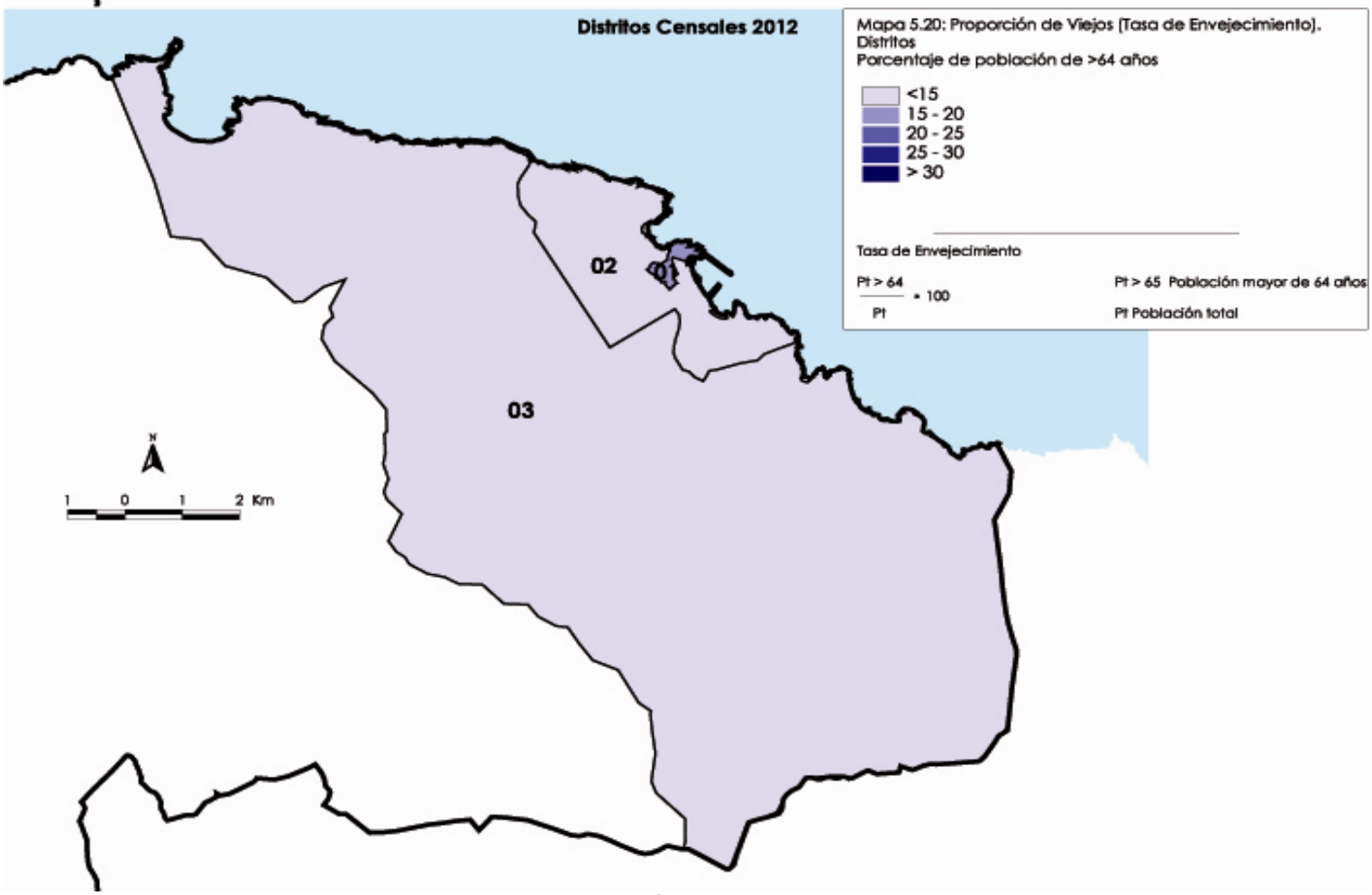
Distritos Censales 2012
Mapa 5.20: Proporción de Viejos (Tasa de Envejecimiento).
Distritos
Porcentaje de población de >64 años
<15
15 - 20
20 - 25
25 - 30
> 30
Tasa de Envejecimiento
Pt > 64 / Pt * 100
Pt > 65 Población mayor de 64 años
Pt Población total
1 0 1 2 Km

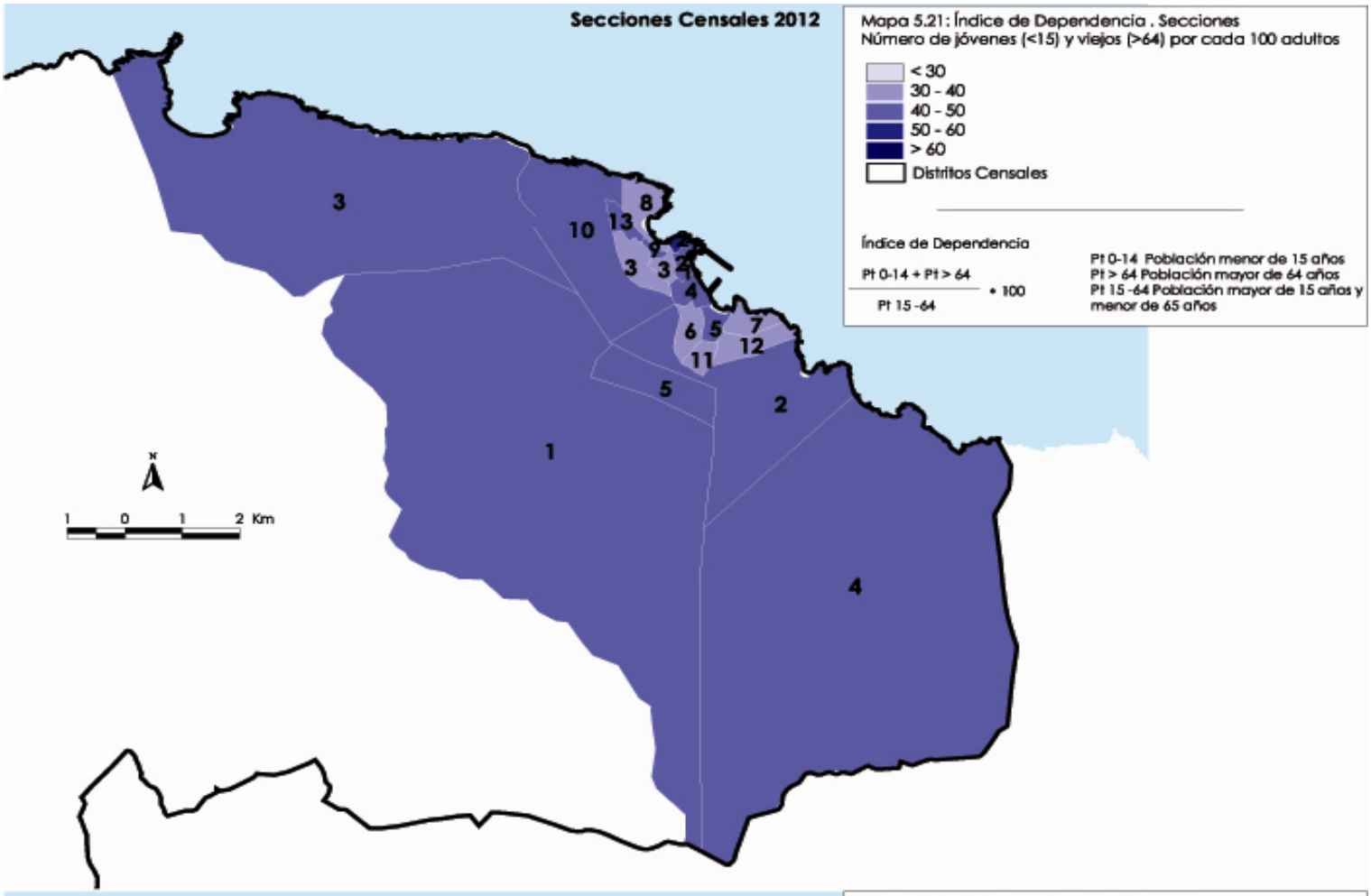
Secciones Censales 2012
Mapa 5.21: Índice de Dependencia . Secciones
Número de jóvenes (<15) y viejos (>64) por cada 100 adultos
< 30
30 - 40
40 - 50
50 - 60
> 60
Distritos Censales
Índice de Dependencia
Pt 0-14 + Pt > 64
Pt 15 -64
• 100
Pt 0-14 Población menor de 15 años
Pt > 64 Población mayor de 64 años
Pt 15 -64 Población mayor de 15 años y menor de 65 años
3
10
13
8
9
3
3
2
1
4
6
5
7
12
11
5
2
1
4
N
1 0 1 2 Km

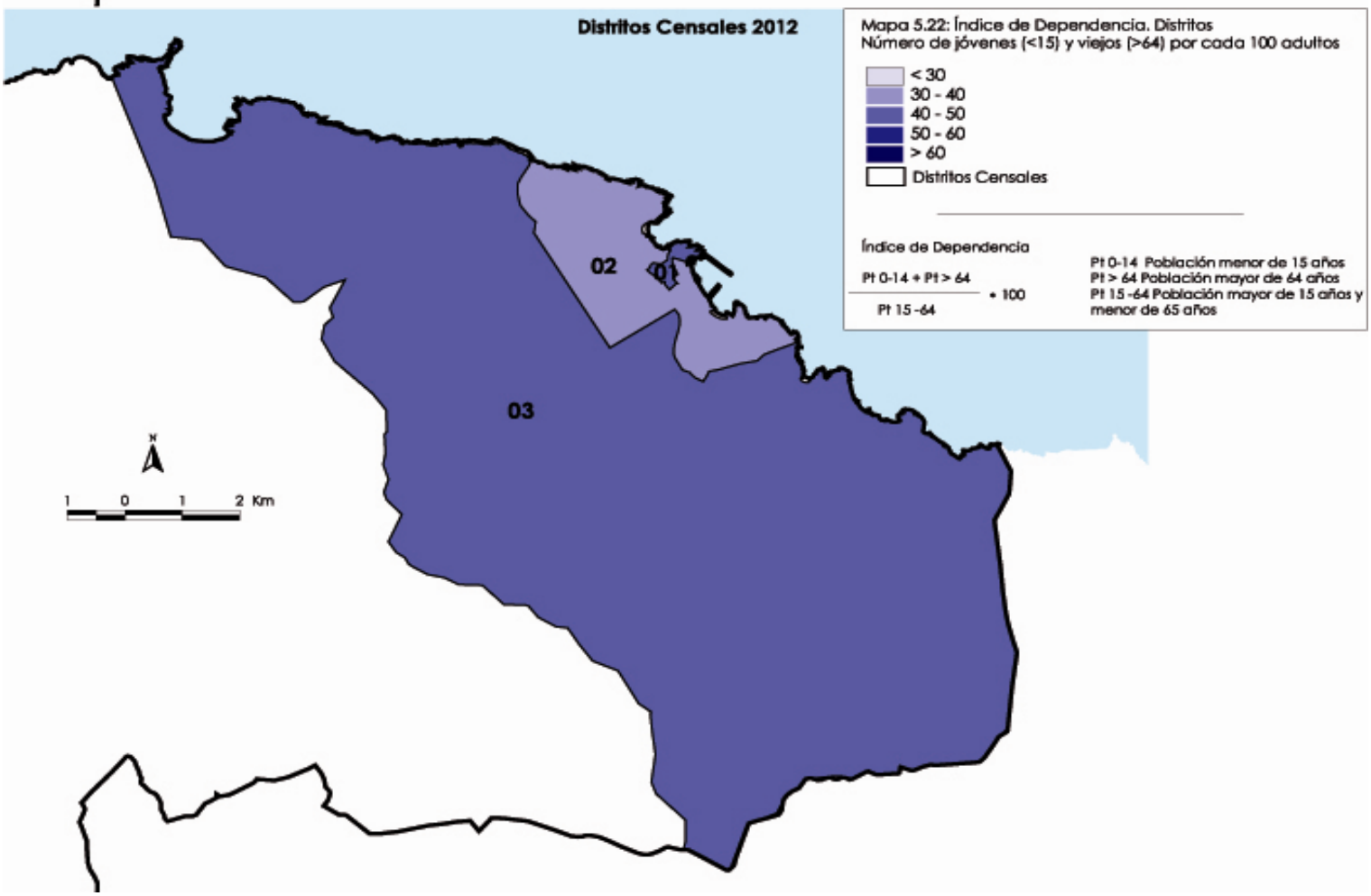
Distritos Censales 2012
Mapa 5.22: Índice de Dependencia. Distritos
Número de jóvenes (<15) y viejos (>64) por cada 100 adultos
< 30
30 - 40
40 - 50
50 - 60
> 60
Distritos Censales
Índice de Dependencia
Pt 0-14 + Pt > 64
Pt 15 -64
• 100
Pt 0-14 Población menor de 15 años
Pt > 64 Población mayor de 64 años
Pt 15 -64 Población mayor de 15 años y menor de 65 años
02
01
03
N
1 0 1 2 Km

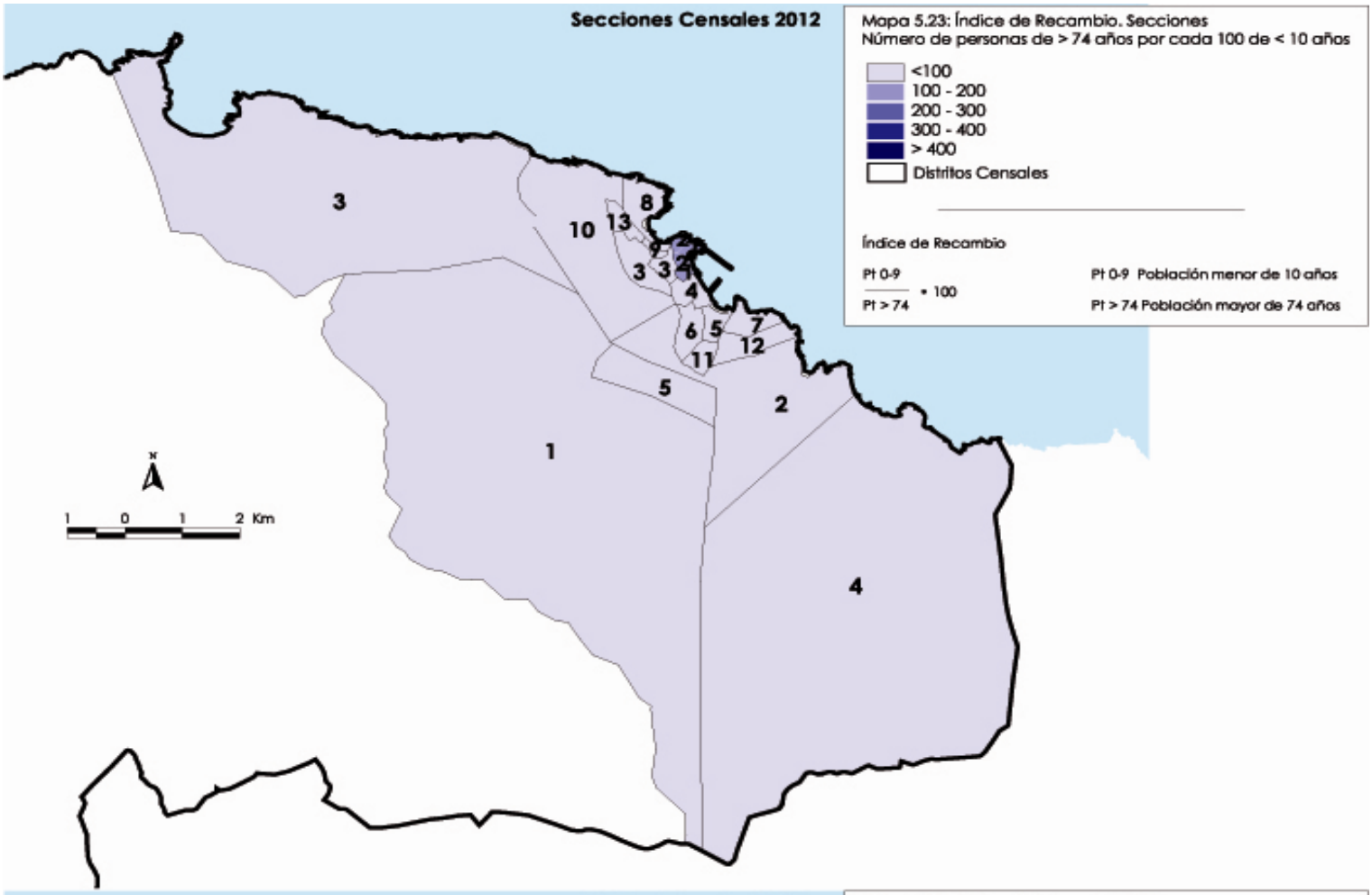
Secciones Censales 2012
Mapa 5.23: Índice de Recambio. Secciones
Número de personas de > 74 años por cada 100 de < 10 años
<100
100 - 200
200 - 300
300 - 400
> 400
Distritos Censales
Índice de Recambio
Pt 0-9 / Pt > 74 * 100
Pt 0-9 Población menor de 10 años
Pt > 74 Población mayor de 74 años
3
10
13
8
9
2
3
3
4
6
5
7
12
11
5
2
1
4
N
1 0 1 2 Km

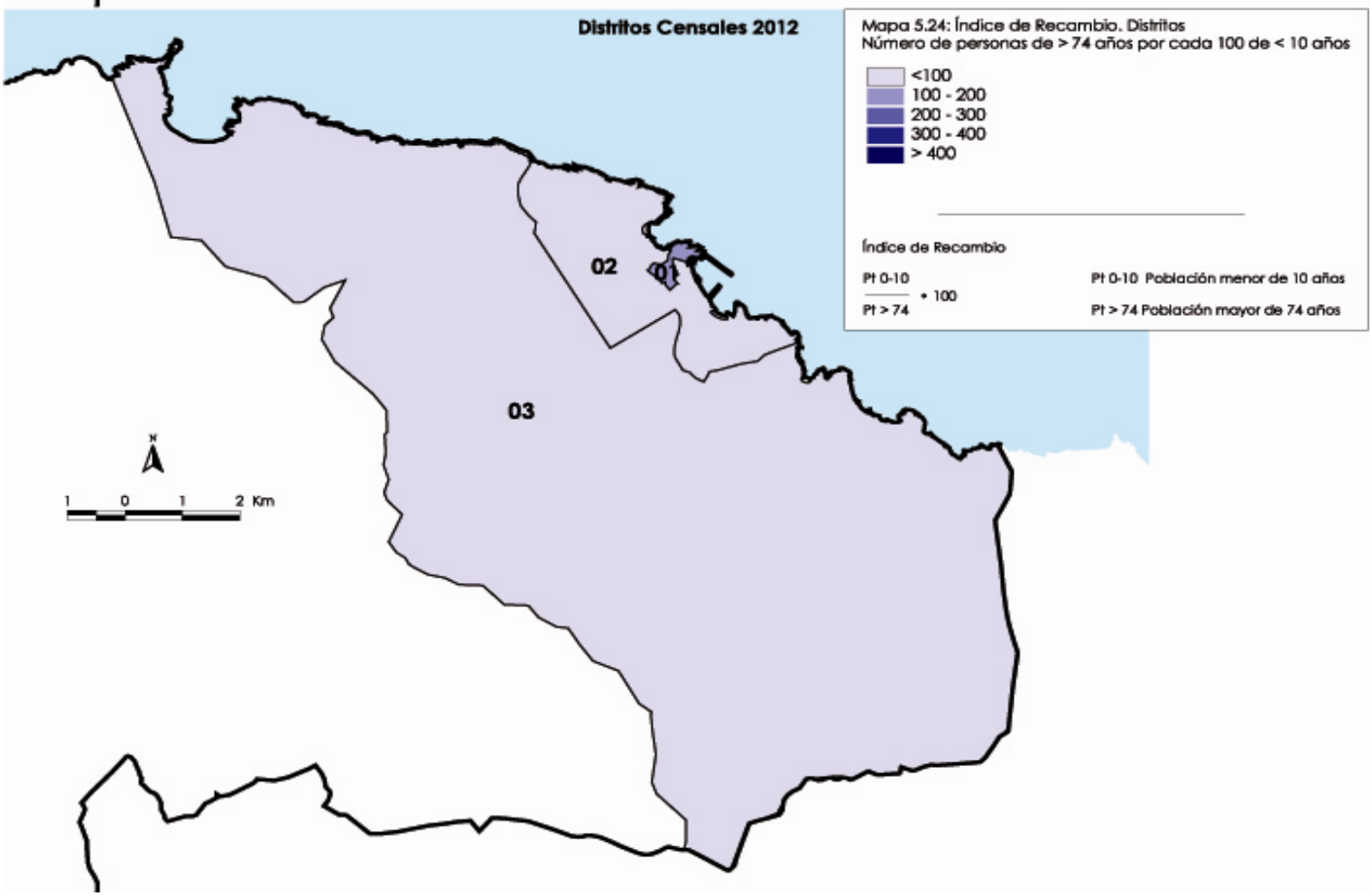
Distritos Censales 2012
Mapa 5.24: Índice de Recambio. Distritos
Número de personas de > 74 años por cada 100 de < 10 años
<100
100 - 200
200 - 300
300 - 400
> 400
Índice de Recambio
Pt 0-10 / Pt > 74 * 100
Pt 0-10 Población menor de 10 años
Pt > 74 Población mayor de 74 años
02
01
03
N
1 0 1 2 Km

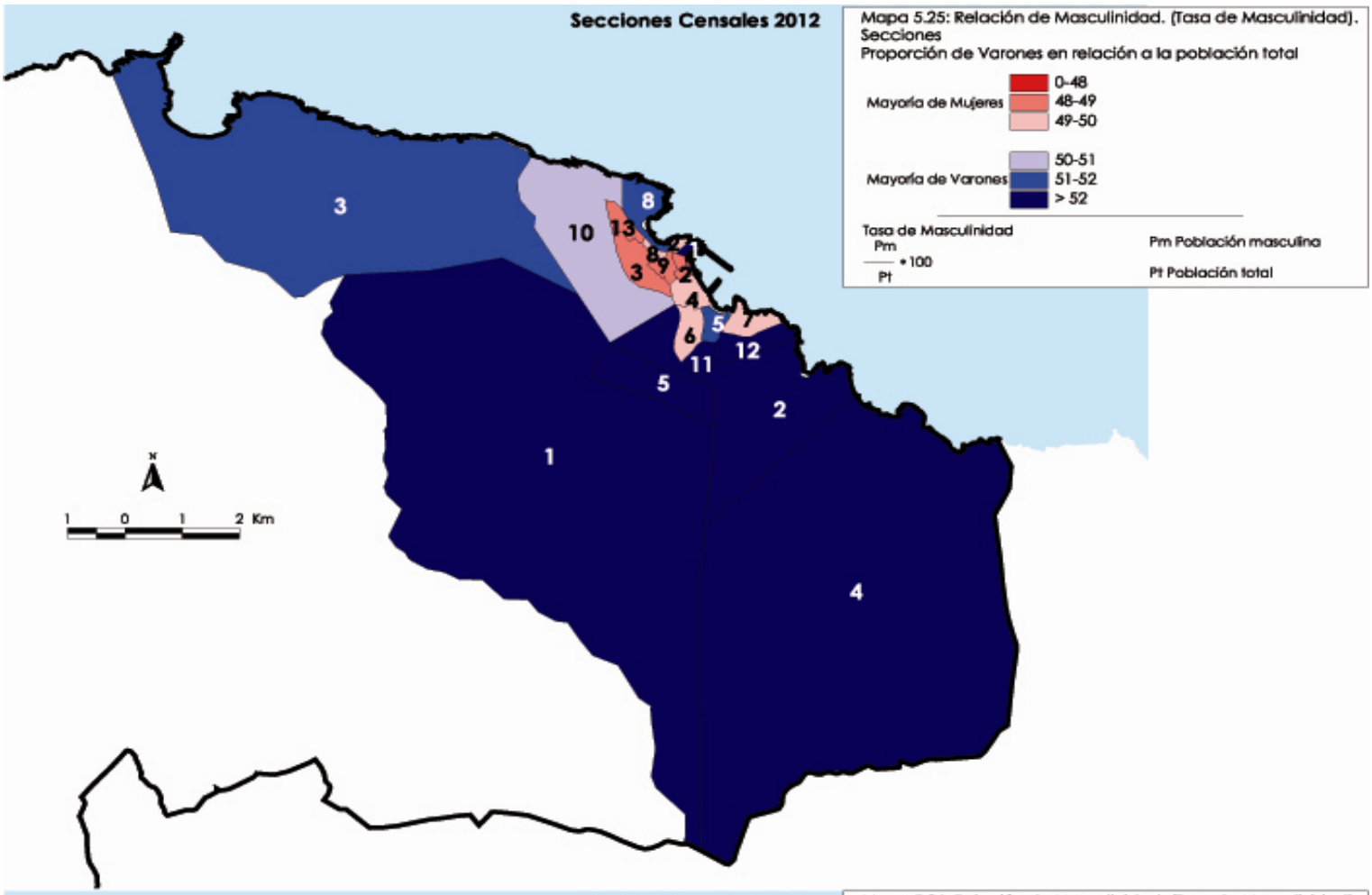
Secciones Censales 2012
Mapa 5.25: Relación de Masculinidad. (Tasa de Masculinidad).
Secciones
Proporción de Varones en relación a la población total
Mayoría de Mujeres
0-48
48-49
49-50
Mayoría de Varones
50-51
51-52
> 52
Tasa de Masculinidad
Pm / Pt * 100
Pm Población masculina
Pt Población total
1 0 1 2 Km

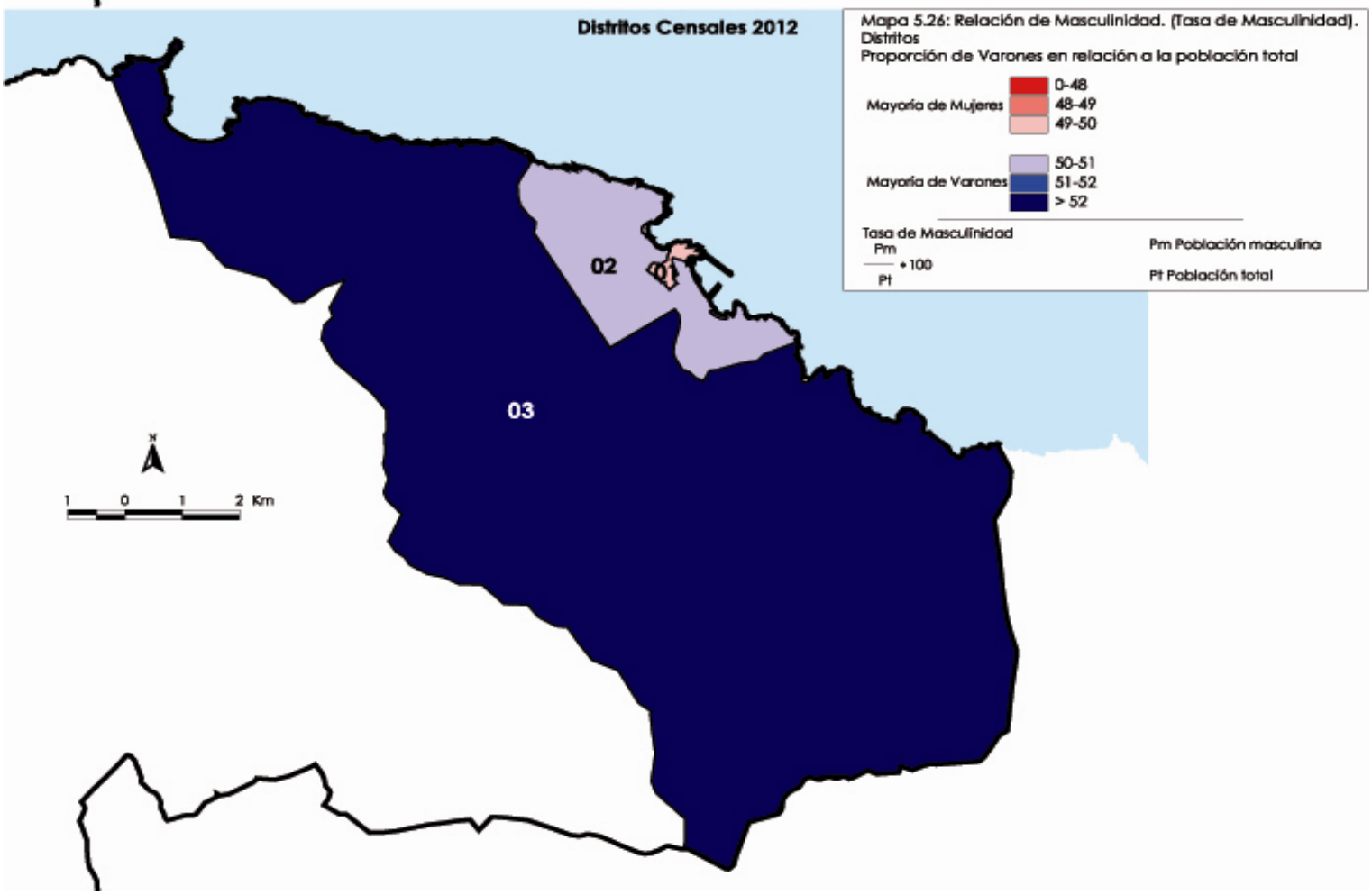
Distritos Censales 2012
Mapa 5.26: Relación de Masculinidad. (Tasa de Masculinidad).
Distritos
Proporción de Varones en relación a la población total
Mayoría de Mujeres
0-48
48-49
49-50
Mayoría de Varones
50-51
51-52
> 52
Tasa de Masculinidad
Pm / Pt * 100
Pm Población masculina
Pt Población total
1 0 1 2 Km

Tabla 5.7: Población de Piélagos por distritos, secciones censales y sexo (2010 - 2012)

COD INE	Distrito	Sección	2010			2011			2012			Variación interanual 2011-2012 %		
			Hombres	Mujeres	Total	Hombres	Mujeres	Total	Hombres	Mujeres	Total	Hombres	Mujeres	Total
39052	1	1	927	934	1.861	938	915	1.853	968	964	1.932	3,20	5,36	4,26
		2	1.183	1.191	2.374	1.247	1.235	2.482	1.317	1.284	2.601	5,61	3,97	4,79
		3	1.147	1.134	2.281	1.208	1.182	2.390	1.269	1.237	2.506	5,05	4,65	4,85
		4	862	892	1.754	898	940	1.838	921	956	1.877	2,56	1,70	2,12
		5	870	854	1.724	959	926	1.885	1.036	982	2.018	8,03	6,05	7,06
		Total	**4.989**	**5.005**	**9.994**	**5.250**	**5.198**	**10.448**	**5.511**	**5.423**	**10.934**	**4,97**	**4,33**	**4,65**
	2	1	1.216	1.229	2.445	1.261	1.245	2.506	1.257	1.276	2.533	-0,32	2,49	1,08
		2	1.358	1.342	2.700	755	704	1.459	795	733	1.528	5,30	4,12	4,73
		3	821	807	1.628	832	845	1.677	875	926	1.801	5,17	9,59	7,39
		4	794	809	1.603	852	860	1.712	906	934	1.840	6,34	8,60	7,48
		5	756	643	1.399	804	691	1.495	835	719	1.554	3,86	4,05	3,95
		6	741	758	1.499	750	777	1.527	742	787	1.529	-1,07	1,29	0,13
		7	..	..	..	697	702	1.399	745	747	1.492	6,89	6,41	6,65
		Total	**5.686**	**5.588**	**11.274**	**5.951**	**5.824**	**11.775**	**6.155**	**6.122**	**12.277**	**3,43**	**5,12**	**4,26**
	Total		**10.675**	**10.593**	**21.268**	**11.201**	**11.022**	**22.223**	**11.666**	**11.545**	**23.211**	**4,15**	**4,75**	**4,45**

Nota: .. No existen datos comparables por cambio del seccionado.
Fuente: ICANE a partir de microdatos del Padrón Municipal de Habitantes, INE.

Tabla 5.8: Población de Piélagos por distritos, secciones censales, grandes grupos de edad y sexo (2012)

COD INE	Distrito	Sección	Menores de 16 años			De 16 a 64 años			De 65 y más años		
			Hombres	Mujeres	Total	Hombres	Mujeres	Total	Hombres	Mujeres	Total
39052	1	1	186	168	354	689	651	1.340	93	145	238
		2	200	177	377	955	895	1.850	162	212	374
		3	212	203	415	884	823	1.707	173	211	384
		4	159	147	306	634	654	1.288	128	155	283
		5	216	197	413	743	694	1.437	77	91	168
		Total	**973**	**892**	**1.865**	**3.905**	**3.717**	**7.622**	**633**	**814**	**1.447**
	2	1	257	250	507	853	861	1.714	147	165	312
		2	161	183	344	572	496	1.068	62	54	116
		3	202	188	390	589	607	1.196	84	131	215
		4	197	222	419	658	644	1.302	51	68	119
		5	160	139	299	591	499	1.090	84	81	165
		6	173	173	346	505	538	1.043	64	76	140
		7	166	153	319	514	521	1.035	65	73	138
		Total	**1.316**	**1.308**	**2.624**	**4.282**	**4.166**	**8.448**	**557**	**648**	**1.205**
	Total		**2.289**	**2.200**	**4.489**	**8.187**	**7.883**	**16.070**	**1.190**	**1.462**	**2.652**

Fuente: ICANE a partir de microdatos del Padrón Municipal de Habitantes, INE.

Tabla 5.9: Tasas e índices para Piélagos por distritos, secciones censales y sexo (2012)

COD INE	Distrito	Sección	Tasa de juventud			Tasa de envejecimiento			Índice de dependencia			índice de recambio			Tasa de masculinidad
			Hombres	Mujeres	Total	Hombres	Mujeres	Total	Hombres	Mujeres	Total	Hombres	Mujeres	Total	
39052	1	1	18,08	16,91	17,49	14,98	9,65	12,32	46,95	38,29	42,48	31,11	74,59	51,75	49,90
		2	14,50	13,63	14,07	16,10	12,62	14,38	43,14	36,62	39,76	60,42	100,00	79,50	49,37
		3	15,84	15,44	15,64	16,63	13,99	15,32	48,14	41,79	44,86	59,73	84,17	71,53	49,36
		4	16,07	14,33	15,18	16,83	13,39	15,08	43,98	42,79	43,39	56,57	89,58	72,82	50,93
		5	19,79	19,45	19,62	8,78	7,84	8,33	40,29	37,40	38,79	18,90	34,51	26,14	48,66
		Total	**16,69**	**15,80**	**16,25**	**14,77**	**11,67**	**13,23**	**44,54**	**39,24**	**41,82**	**44,14**	**75,36**	**59,06**	**49,60**
	2	1	19,57	18,81	19,19	13,13	11,52	12,32	46,50	45,49	45,99	32,24	44,74	38,61	50,38
		2	19,62	24,83	22,12	6,79	8,46	7,59	47,48	37,78	42,27	21,62	19,70	20,58	47,97
		3	22,63	19,76	21,15	14,97	9,07	11,94	51,31	47,55	49,46	24,84	65,75	44,30	51,42
		4	21,19	22,48	21,85	7,51	5,46	6,47	42,38	36,65	39,50	18,38	19,38	18,92	50,76
		5	18,68	19,19	18,92	9,70	11,68	10,62	43,80	40,34	41,92	33,06	41,07	36,91	46,27
		6	21,97	21,22	21,58	10,24	8,13	9,16	44,67	44,08	44,38	14,52	33,04	23,43	51,47
		7	20,81	19,41	20,11	9,80	8,70	9,25	41,21	41,90	41,56	26,09	38,38	31,78	50,07
		Total	**20,57**	**20,66**	**20,62**	**10,53**	**9,10**	**9,82**	**45,45**	**42,08**	**43,74**	**24,82**	**37,74**	**31,29**	**49,87**
	Total		**18,74**	**18,38**	**18,56**	**12,53**	**10,31**	**11,43**	**45,02**	**40,72**	**42,83**	**32,95**	**52,74**	**42,68**	**49,74**

Fuente: ICANE a partir de microdatos del Padrón Municipal de Habitantes, INE.

Mapa 5.27: Localización de Distritos y Secciones Censales. Piélagos 2012

02

01

Distrito 1: Barcenilla, Carandia, Parbayón, Quijano, Renedo, Vioño, Zurita

Distrito 2: Arce, Boo, Liencres, Mortera, Oruña

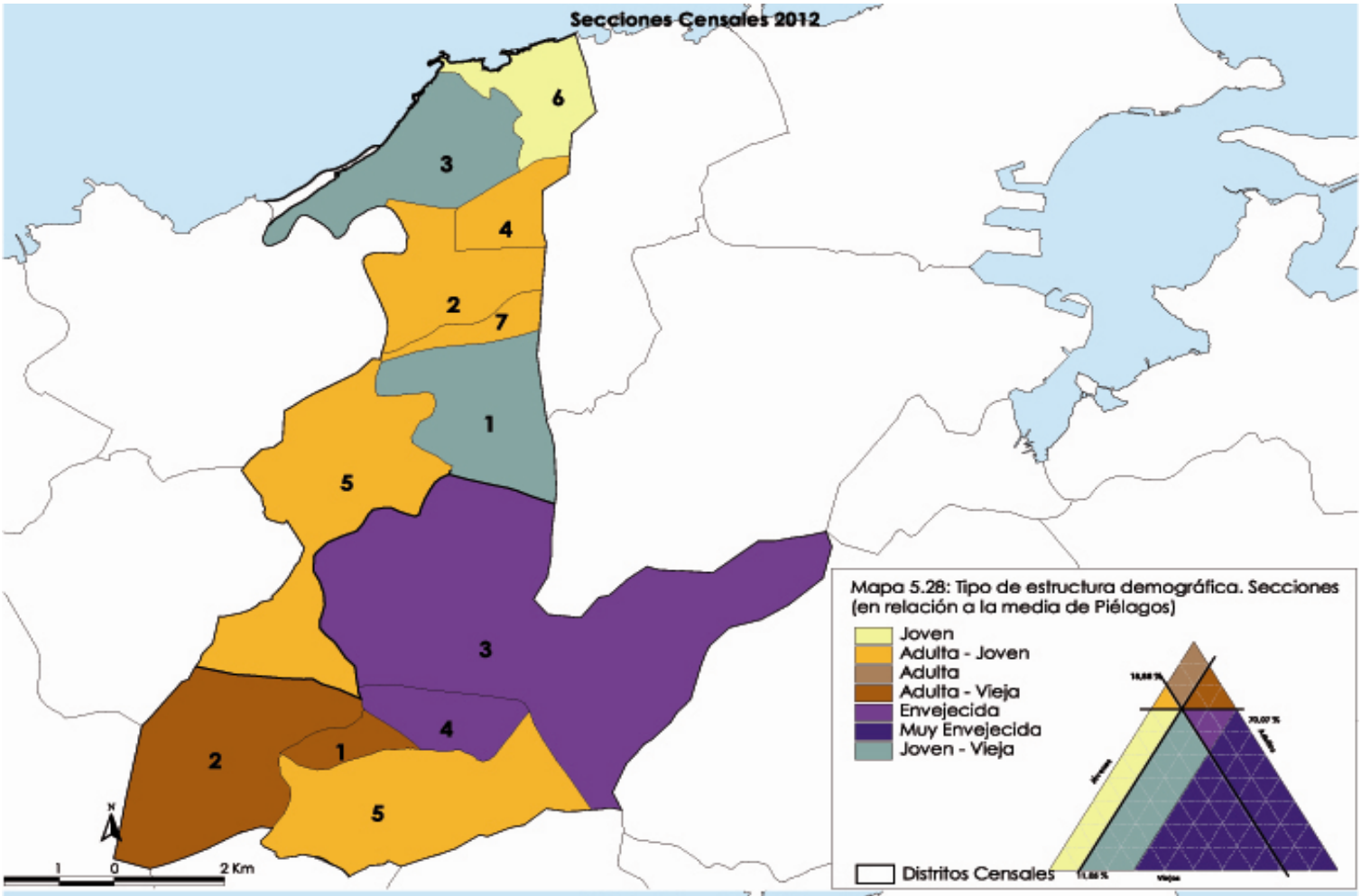

Mapa 5.28: Tipo de estructura demográfica. Secciones (en relación a la media de Piélagos)

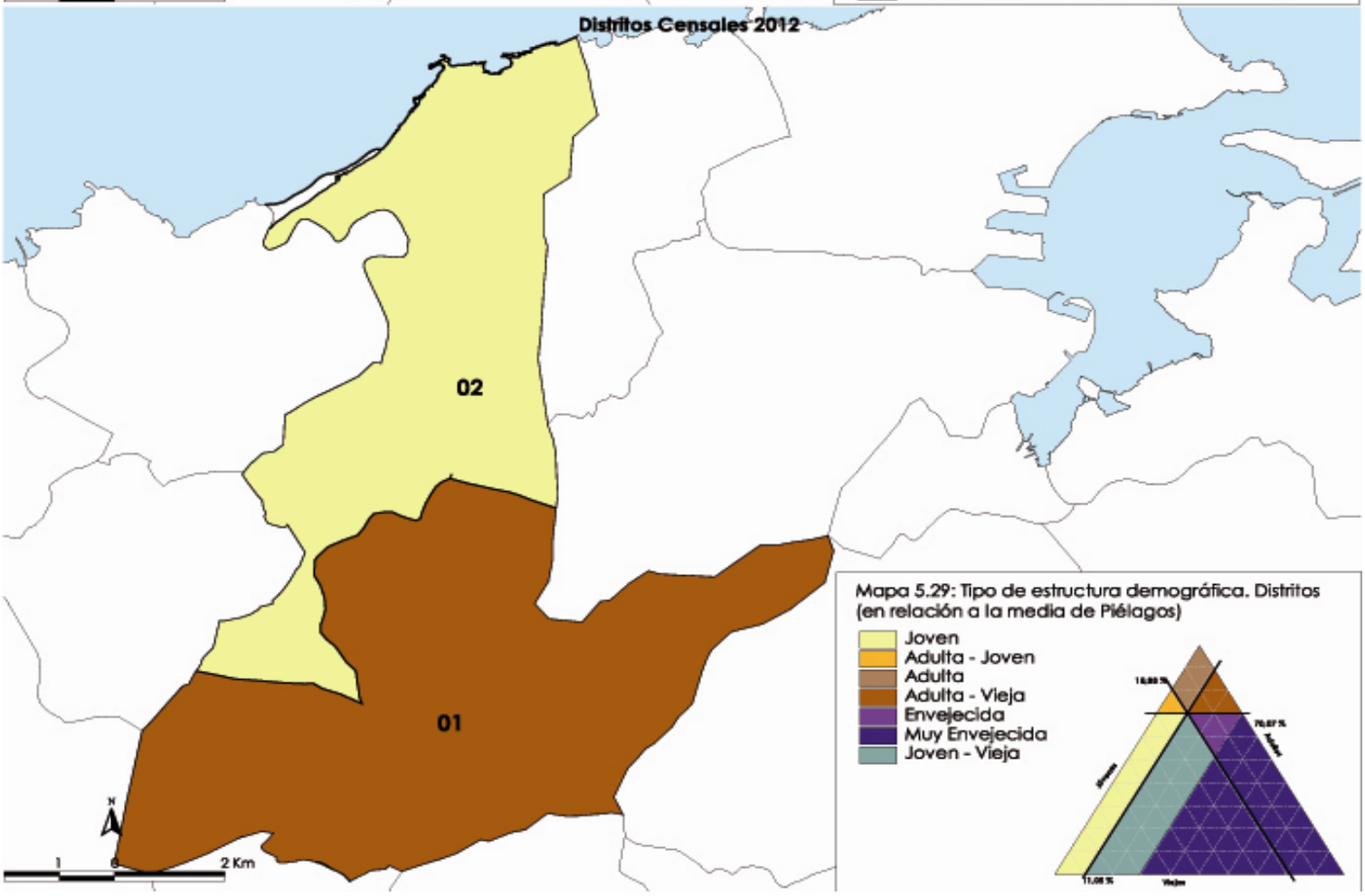

Mapa 5.29: Tipo de estructura demográfica. Distritos (en relación a la media de Piélagos)

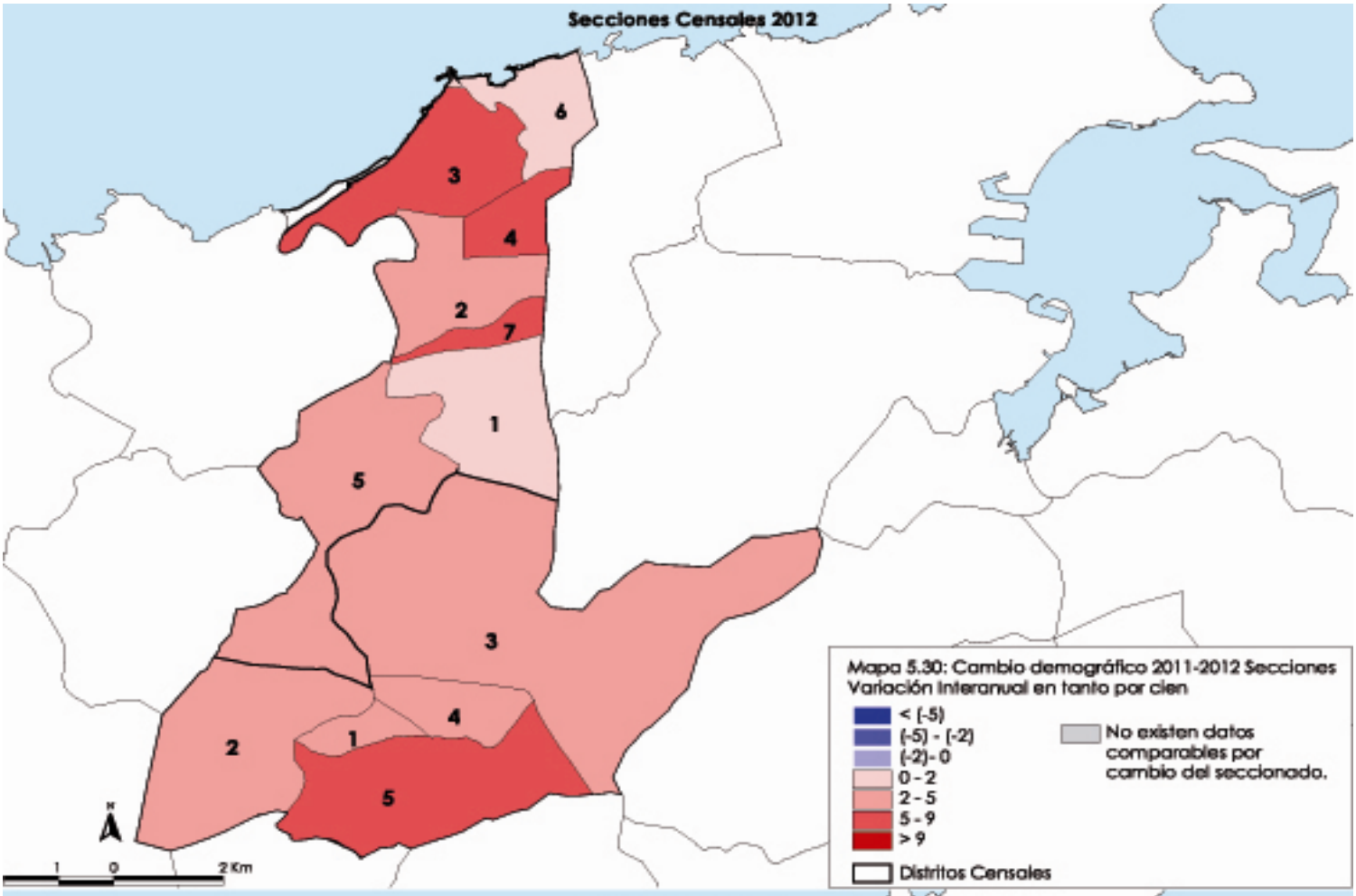
Secciones Censales 2012
6
3
4
2
7
1
5
3
4
2
1
5
Mapa 5.30: Cambio demográfico 2011-2012 Secciones
Variación interanual en tanto por cien
< (-5)
(-5) - (-2)
(-2) - 0
0 - 2
2 - 5
5 - 9
> 9
No existen datos comparables por cambio del seccionado.
Distritos Censales
1 0 2 Km

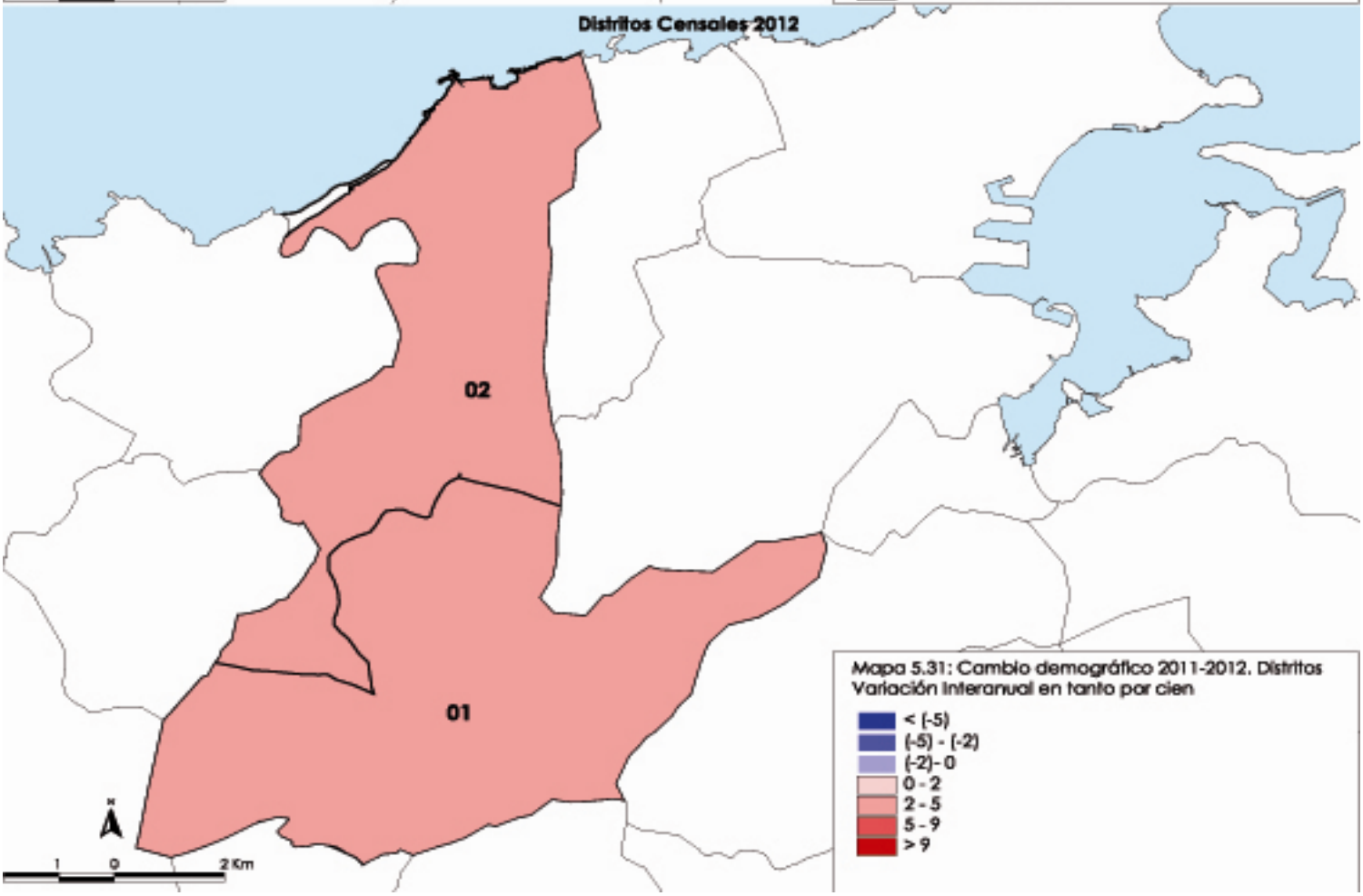
Distritos Censales 2012
02
01
Mapa 5.31: Cambio demográfico 2011-2012. Distritos
Variación interanual en tanto por cien
< (-5)
(-5) - (-2)
(-2) - 0
0 - 2
2 - 5
5 - 9
> 9
1 0 2 Km

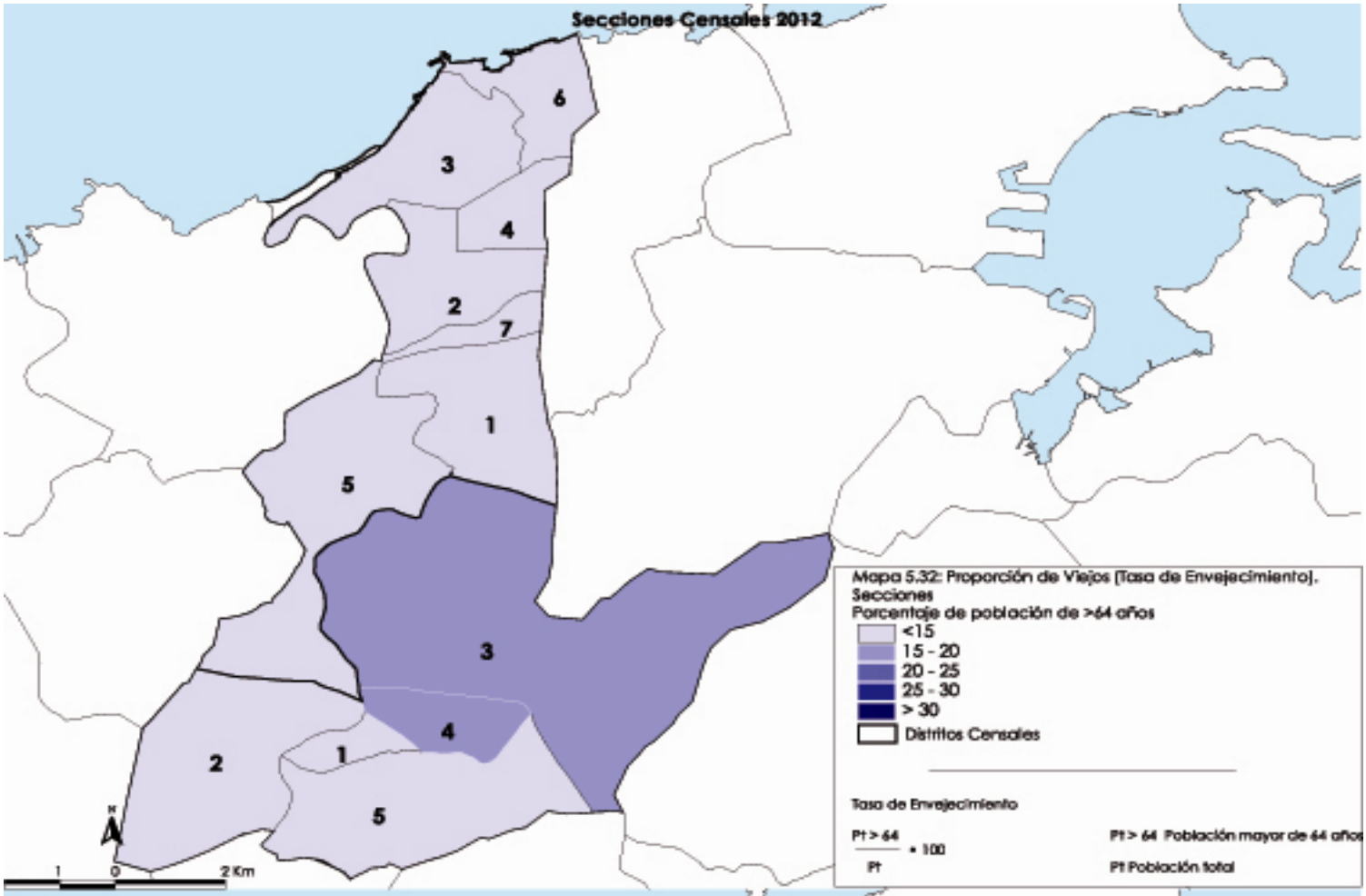
Secciones Censales 2012
6
3
4
2
7
1
5
3
4
2
1
5
Mapa 5.32: Proporción de Viejos (Tasa de Envejecimiento).
Secciones
Porcentaje de población de >64 años
<15
15 - 20
20 - 25
25 - 30
> 30
Distritos Censales
Tasa de Envejecimiento
Pt > 64 / Pt * 100
Pt > 64 Población mayor de 64 años
Pt Población total
1 0 2 Km

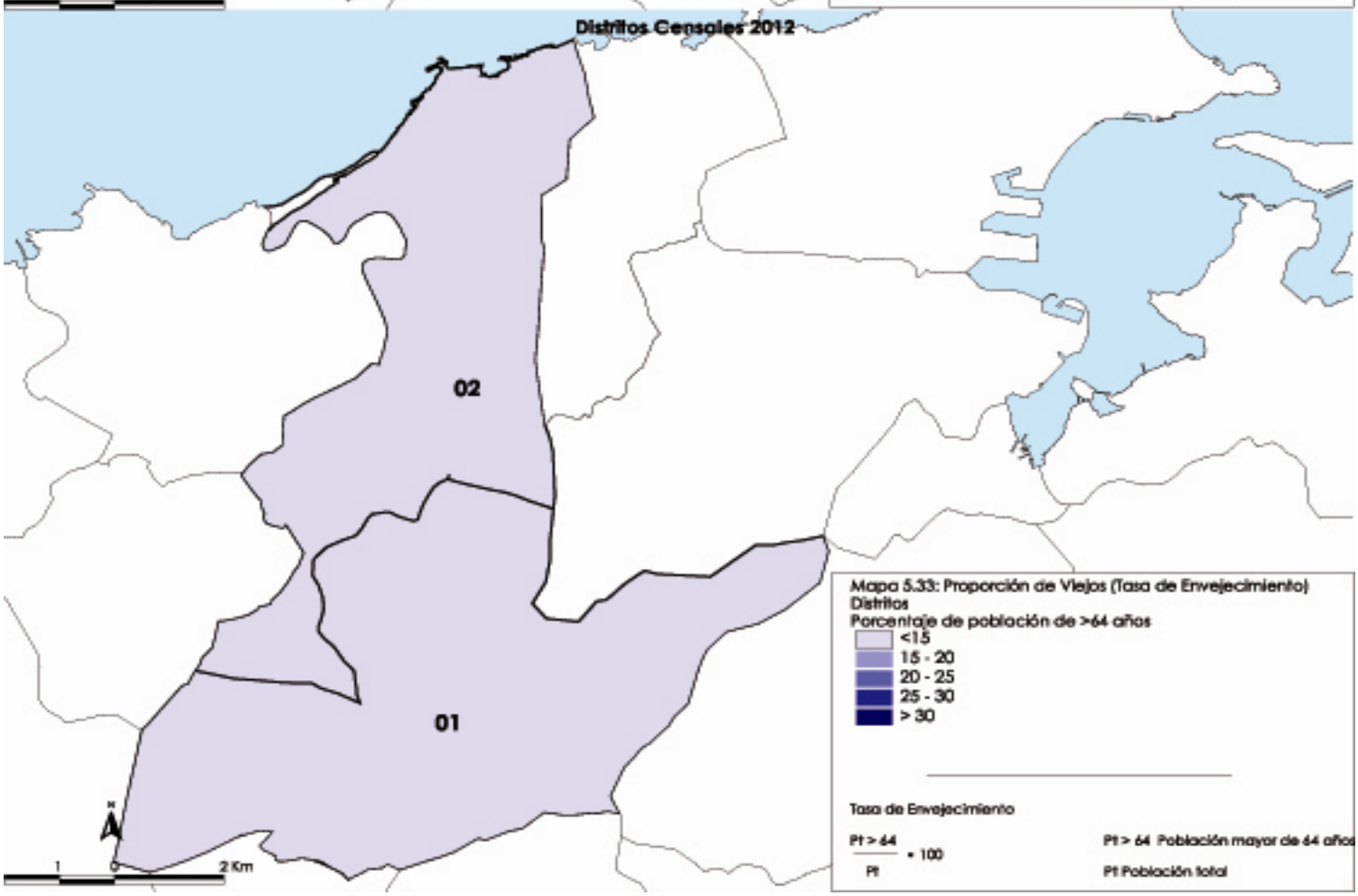
Distritos Censales 2012
02
01
Mapa 5.33: Proporción de Viejos (Tasa de Envejecimiento)
Distritos
Porcentaje de población de >64 años
<15
15 - 20
20 - 25
25 - 30
> 30
Tasa de Envejecimiento
Pt > 64 / Pt * 100
Pt > 64 Población mayor de 64 años
Pt Población total
1 0 2 Km

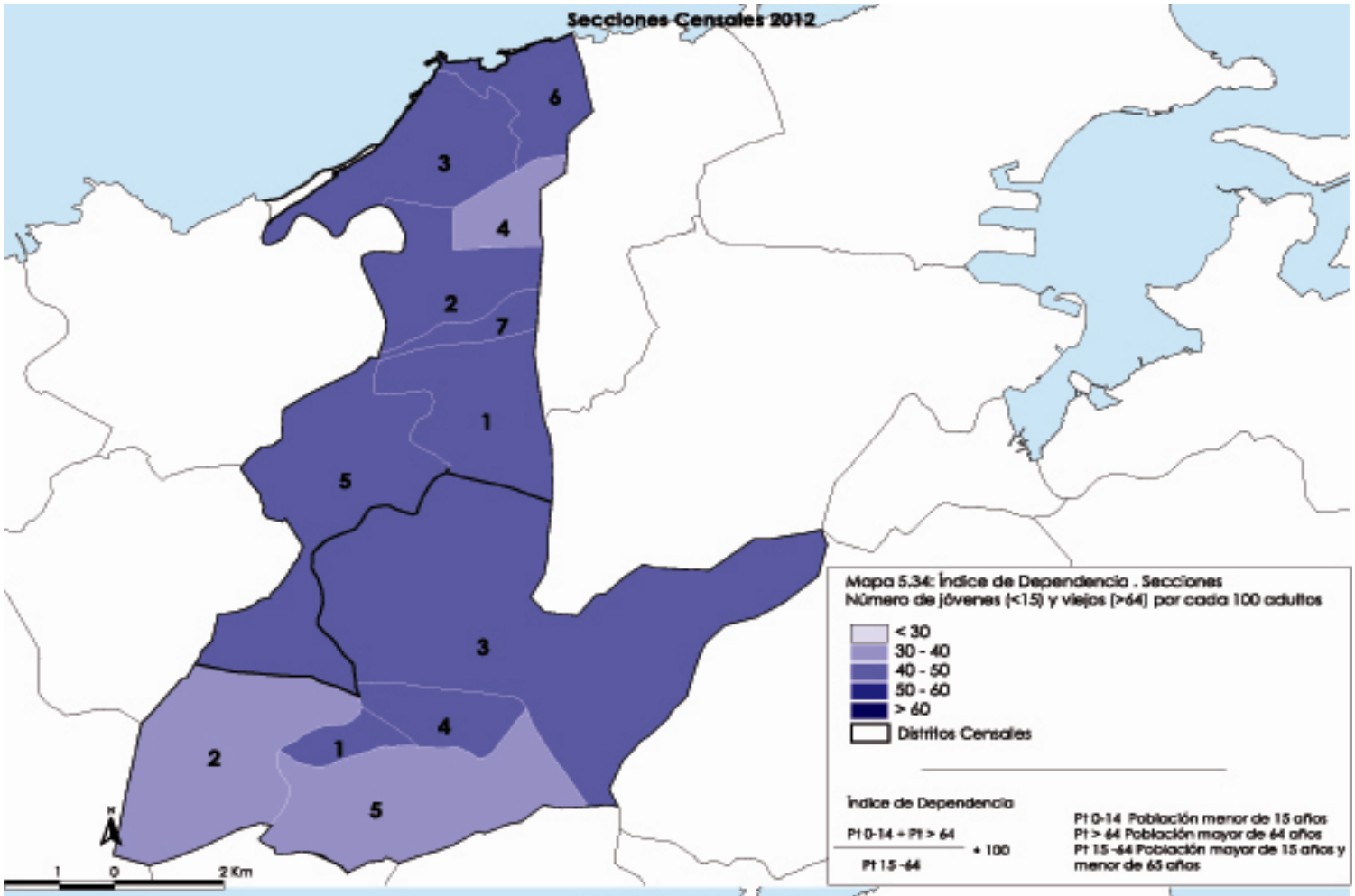
Secciones Censales 2012
6
3
4
2
7
1
5
3
4
2
1
5
Mapa 5.34: Índice de Dependencia . Secciones
Número de jóvenes (<15) y viejos (>64) por cada 100 adultos
< 30
30 - 40
40 - 50
50 - 60
> 60
Distritos Censales
Índice de Dependencia
Pt 0-14 + Pt > 64
Pt 15 -64
* 100
Pt 0-14 Población menor de 15 años
Pt > 64 Población mayor de 64 años
Pt 15 -64 Población mayor de 15 años y menor de 65 años
1 0 2 Km

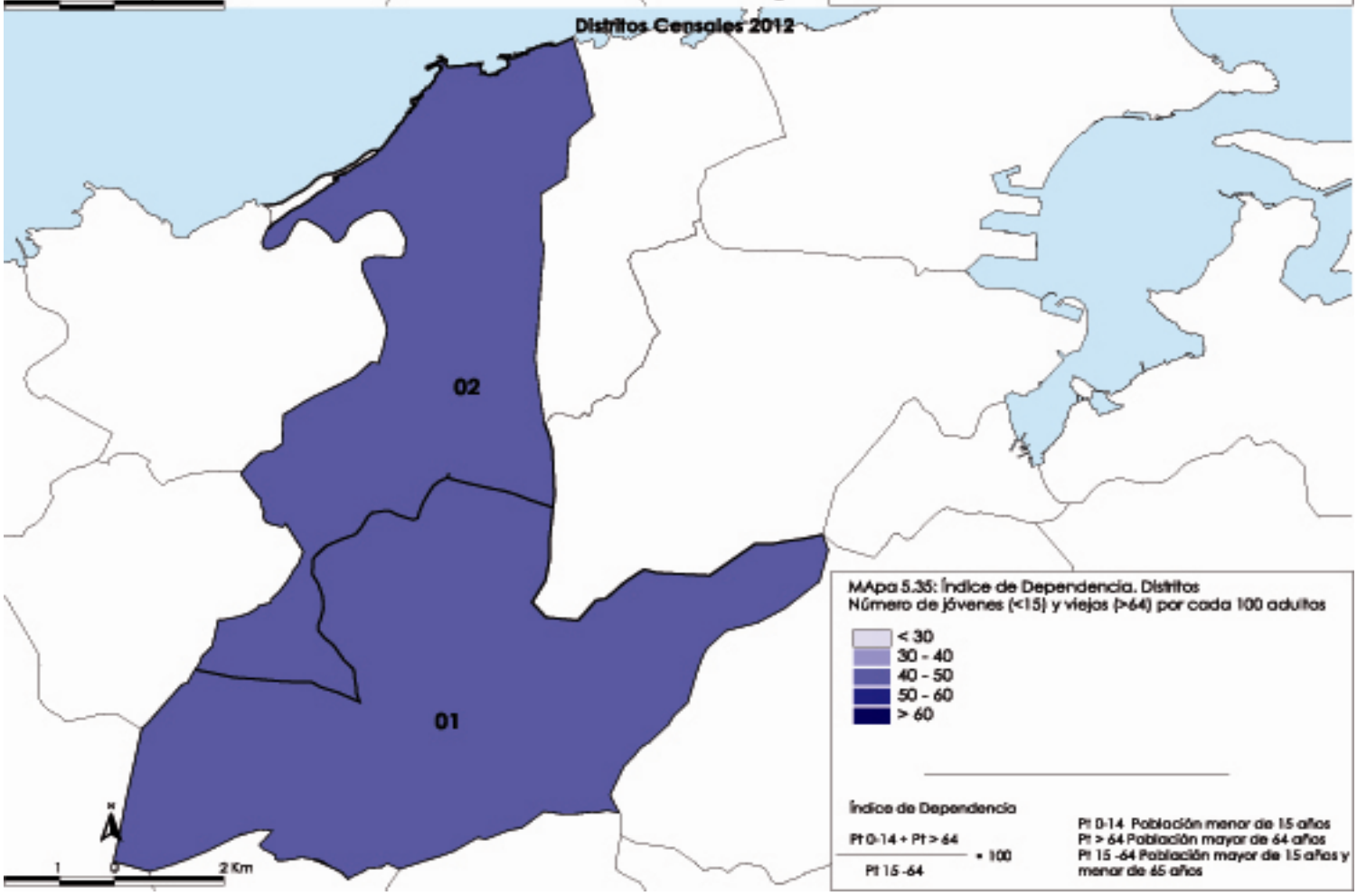
Distritos Censales 2012
02
01
MApa 5.35: Índice de Dependencia. Distritos
Número de jóvenes (<15) y viejos (>64) por cada 100 adultos
< 30
30 - 40
40 - 50
50 - 60
> 60
Índice de Dependencia
Pt 0-14 + Pt > 64
Pt 15 -64
* 100
Pt 0-14 Población menor de 15 años
Pt > 64 Población mayor de 64 años
Pt 15 -64 Población mayor de 15 años y menor de 65 años
1 0 2 Km

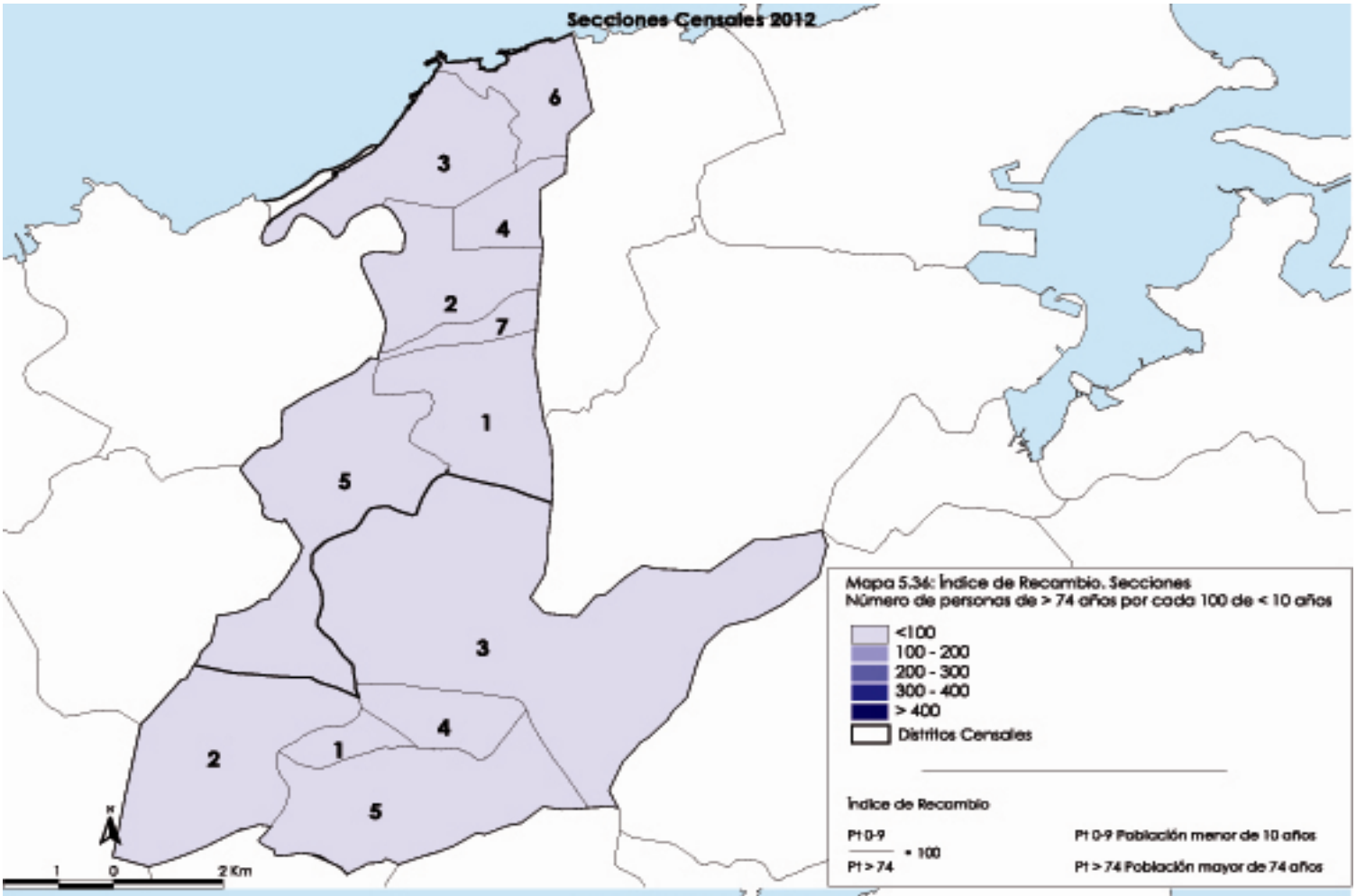
Secciones Censales 2012
6
3
4
2
7
1
5
3
4
2
1
5
N
1 0 2 Km
Mapa 5.36: Índice de Recambio. Secciones
Número de personas de > 74 años por cada 100 de < 10 años
<100
100 - 200
200 - 300
300 - 400
> 400
Distritos Censales
Índice de Recambio
Pt 0-9 / Pt > 74 * 100
Pt 0-9 Población menor de 10 años
Pt > 74 Población mayor de 74 años

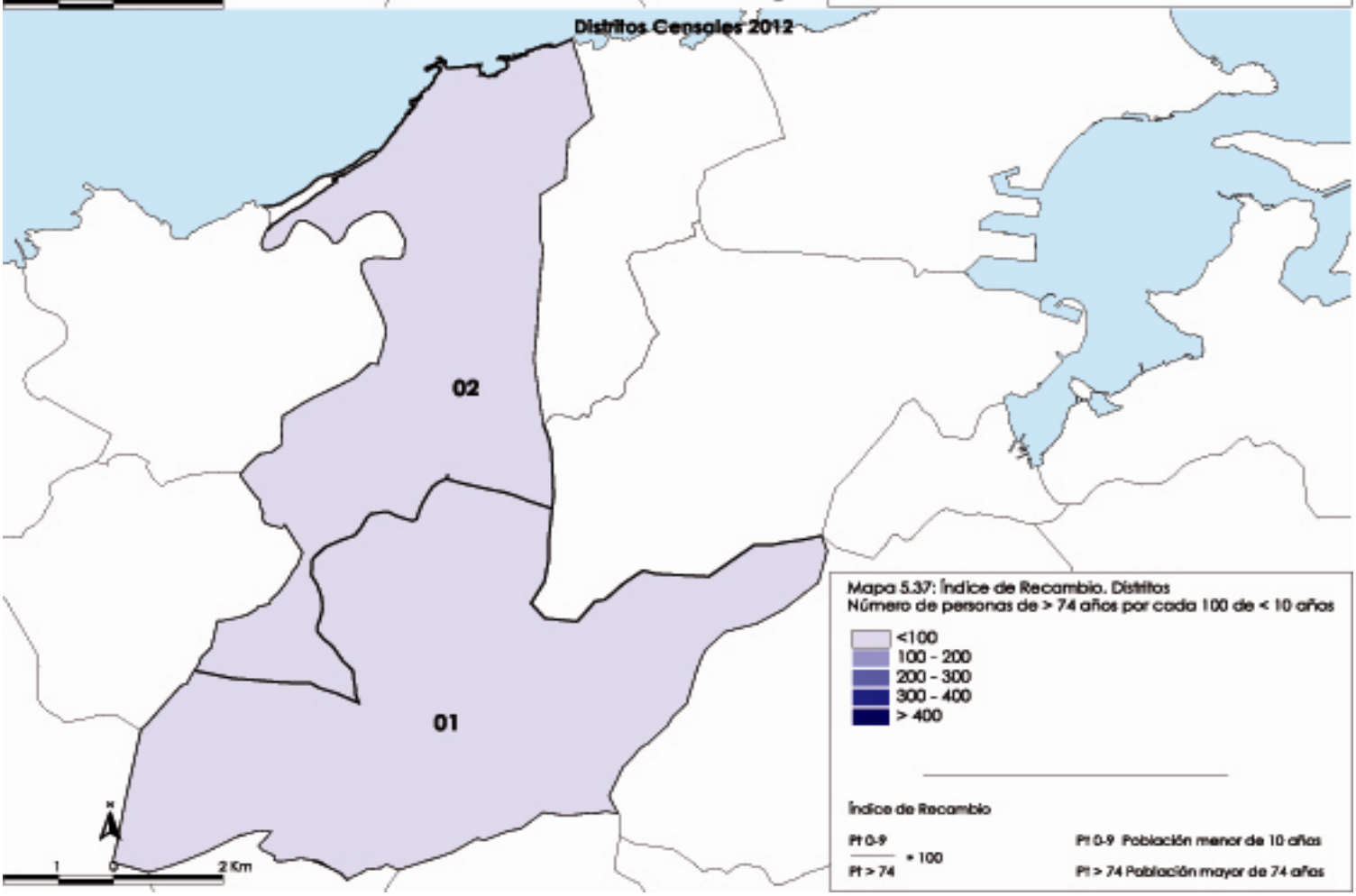
Distritos Censales 2012
02
01
N
1 0 2 Km
Mapa 5.37: Índice de Recambio. Distritos
Número de personas de > 74 años por cada 100 de < 10 años
<100
100 - 200
200 - 300
300 - 400
> 400
Índice de Recambio
Pt 0-9 / Pt > 74 * 100
Pt 0-9 Población menor de 10 años
Pt > 74 Población mayor de 74 años

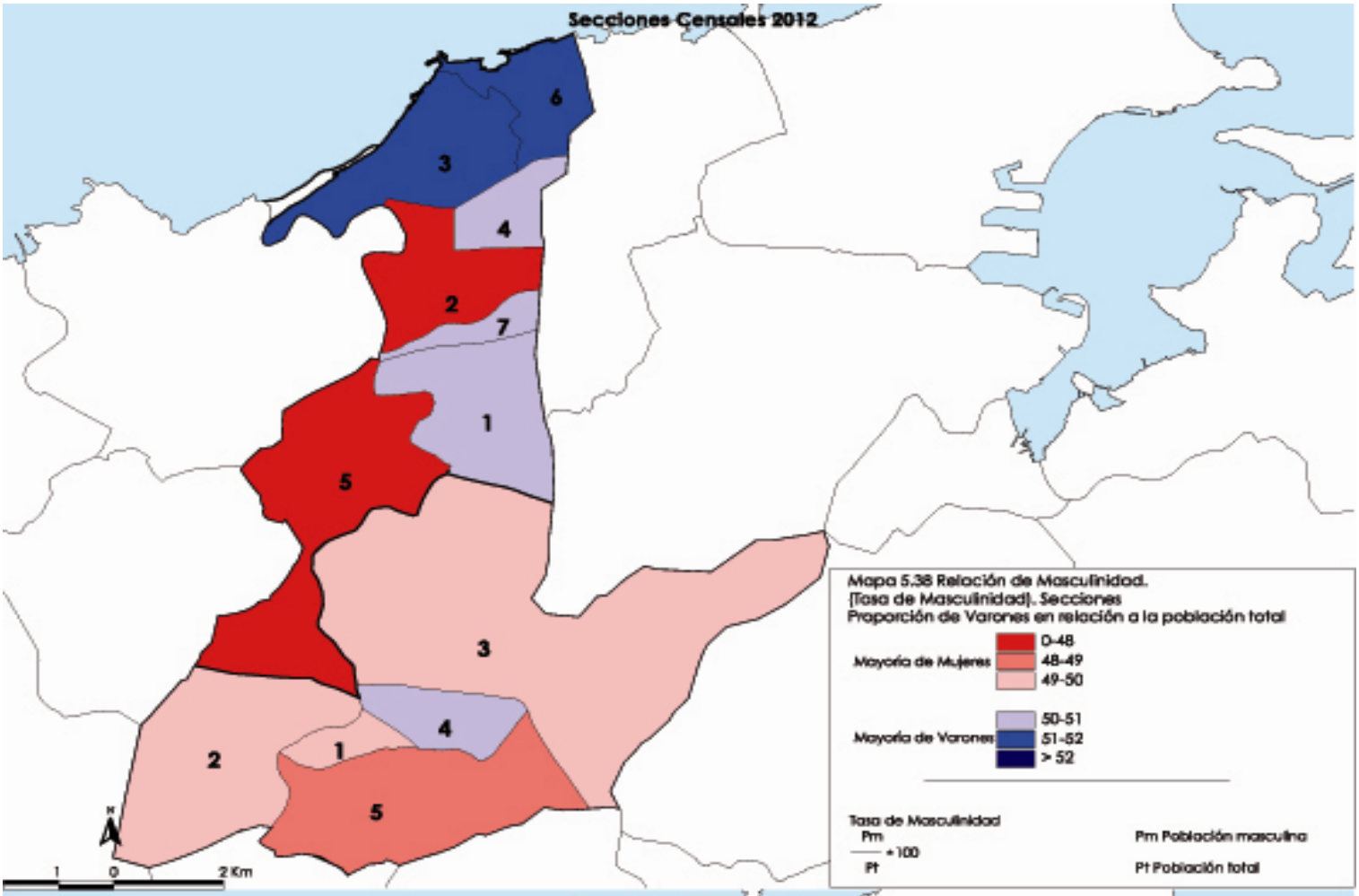
Secciones Censales 2012
6
3
4
2
7
1
5
3
4
2
1
5
Mapa 5.38 Relación de Masculinidad.
(Tasa de Masculinidad). Secciones
Proporción de Varones en relación a la población total
Mayoría de Mujeres
0-48
48-49
49-50
Mayoría de Varones
50-51
51-52
> 52
Tasa de Masculinidad
Pm / Pt * 100
Pm Población masculina
Pt Población total
1 0 2 Km

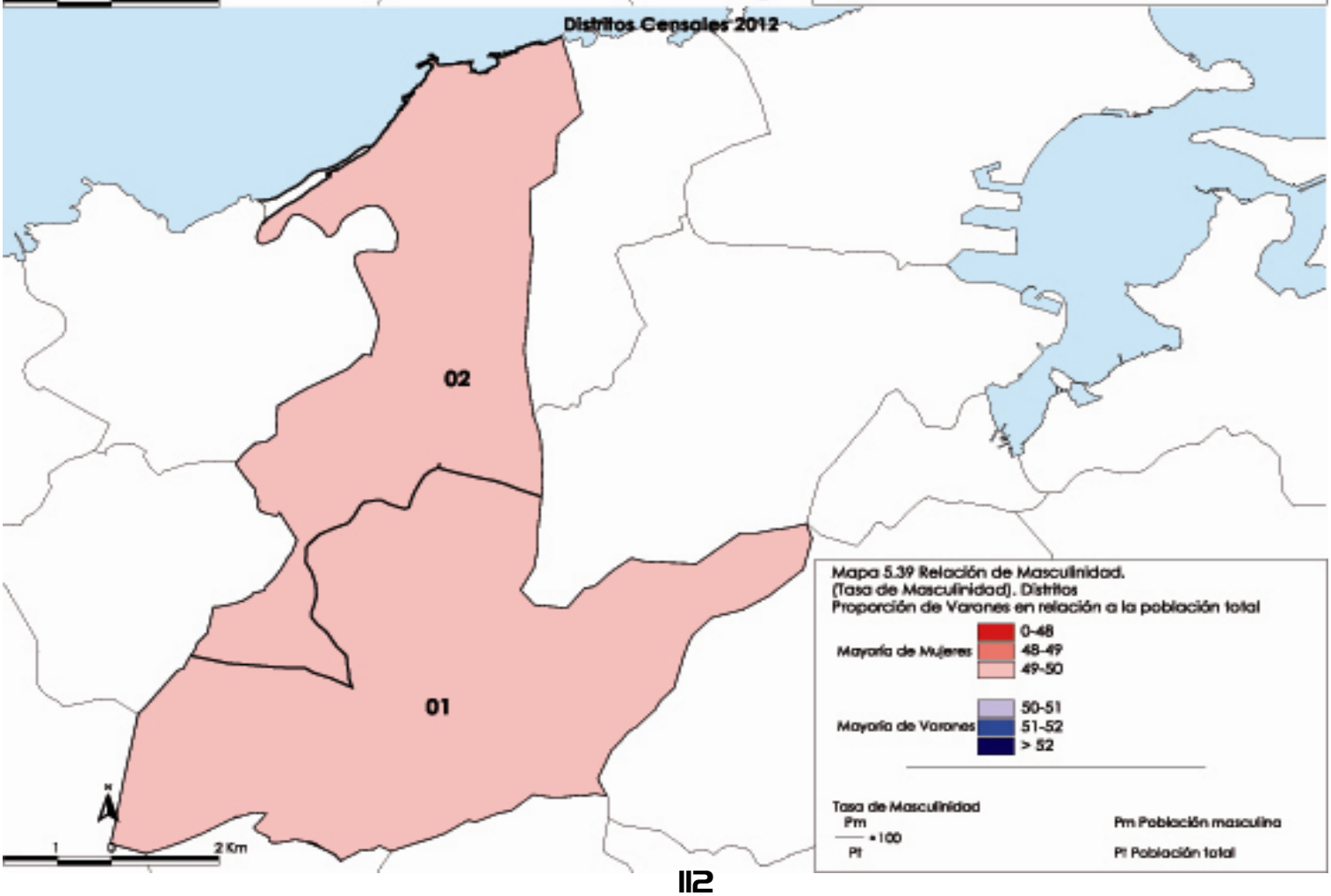
Distritos Censales 2012
02
01
Mapa 5.39 Relación de Masculinidad.
(Tasa de Masculinidad). Distritos
Proporción de Varones en relación a la población total
Mayoría de Mujeres
0-48
48-49
49-50
Mayoría de Varones
50-51
51-52
> 52
Tasa de Masculinidad
Pm / Pt * 100
Pm Población masculina
Pt Población total
1 0 2 Km

Tabla 5.10: Población de Santander por distritos, secciones censales y sexo (2010 - 2012)

COD INE	Distrito	Sección	2010			2011			2012			Variación interanual 2011-2012 %		
			Hombres	Mujeres	Total	Hombres	Mujeres	Total	Hombres	Mujeres	Total	Hombres	Mujeres	Total
39075	1	1	463	555	1.018	451	581	1.032	449	547	996	-0,44	-5,85	-3,49
		2	411	563	974	398	539	937	386	535	921	-3,02	-0,74	-1,71
		3	415	598	1.013	421	593	1.014	419	571	990	-0,48	-3,71	-2,37
		4	333	458	791	322	458	780	319	456	775	-0,93	-0,44	-0,64
		5	398	533	931	396	538	934	390	538	928	-1,52	0,00	-0,64
		6	512	621	1.133	520	623	1.143	512	618	1.130	-1,54	-0,80	-1,14
		7	502	656	1.158	487	618	1.105	493	606	1.099	1,23	-1,94	-0,54
		8	579	685	1.264	557	656	1.213	537	673	1.210	-3,59	2,59	-0,25
		9	303	411	714	304	406	710	289	402	691	-4,93	-0,99	-2,68
		10	378	441	819	375	429	804	353	418	771	-5,87	-2,56	-4,10
		11	390	407	797	367	396	763	345	404	749	-5,99	2,02	-1,83
		Total	**4.684**	**5.928**	**10.612**	**4.598**	**5.837**	**10.435**	**4.492**	**5.768**	**10.260**	**-2,31**	**-1,18**	**-1,68**
	2	1	379	455	834	356	447	803	352	439	791	-1,12	-1,79	-1,49
		2	420	445	865	406	431	837	392	437	829	-3,45	1,39	-0,96
		3	661	791	1.452	624	762	1.386	621	750	1.371	-0,48	-1,57	-1,08
		4	474	593	1.067	477	592	1.069	475	581	1.056	-0,42	-1,86	-1,22
		5	720	897	1.617	691	892	1.583	692	892	1.584	0,14	0,00	0,06
		6	606	740	1.346	592	729	1.321	578	726	1.304	-2,36	-0,41	-1,29
		7	415	501	916	404	496	900	370	479	849	-8,42	-3,43	-5,67
		8	480	635	1.115	459	603	1.062	456	599	1.055	-0,65	-0,66	-0,66
		9	362	416	778	375	430	805	367	423	790	-2,13	-1,63	-1,86
		10	570	655	1.225	541	644	1.185	543	635	1.178	0,37	-1,40	-0,59
		11	355	483	838	343	475	818	337	475	812	-1,75	0,00	-0,73
		12	440	578	1.018	432	573	1.005	408	551	959	-5,56	-3,84	-4,58
		13	623	717	1.340	610	709	1.319	597	707	1.304	-2,13	-0,28	-1,14
		14	291	315	606	283	297	580	279	299	578	-1,41	0,67	-0,34
		15	327	412	739	317	411	728	307	406	713	-3,15	-1,22	-2,06
		16	424	517	941	423	505	928	420	491	911	-0,71	-2,77	-1,83
		17	615	692	1.307	592	668	1.260	563	661	1.224	-4,90	-1,05	-2,86
		18	810	897	1.707	782	878	1.660	756	852	1.608	-3,32	-2,96	-3,13
		19	867	928	1.795	844	895	1.739	817	892	1.709	-3,20	-0,34	-1,73
		20	309	367	676	300	359	659	288	349	637	-4,00	-2,79	-3,34
		21	456	550	1.006	443	535	978	440	531	971	-0,68	-0,75	-0,72
		22	347	416	763	355	418	773	333	399	732	-6,20	-4,55	-5,30
		23	890	1.033	1.923	849	998	1.847	824	969	1.793	-2,94	-2,91	-2,92
		24	641	686	1.327	604	683	1.287	570	662	1.232	-5,63	-3,07	-4,27
		25	291	427	718	289	414	703	304	422	726	5,19	1,93	3,27
		26	473	616	1.089	474	617	1.091	471	596	1.067	-0,63	-3,40	-2,20
		27	534	647	1.181	528	645	1.173	495	622	1.117	-6,25	-3,57	-4,77
		Total	**13.780**	**16.409**	**30.189**	**13.393**	**16.106**	**29.499**	**13.055**	**15.845**	**28.900**	**-2,52**	**-1,62**	**-2,03**
	3	1	668	844	1.512	653	832	1.485	635	815	1.450	-2,76	-2,04	-2,36
		2	592	693	1.285	567	696	1.263	555	682	1.237	-2,12	-2,01	-2,06
		3	611	686	1.297	589	652	1.241	573	647	1.220	-2,72	-0,77	-1,69
		4	615	739	1.354	598	702	1.300	583	682	1.265	-2,51	-2,85	-2,69
		5	433	496	929	417	486	903	419	480	899	0,48	-1,23	-0,44
		6	482	588	1.070	472	587	1.059	474	579	1.053	0,42	-1,36	-0,57
		7	408	462	870	402	457	859	393	437	830	-2,24	-4,38	-3,38
		8	548	594	1.142	541	583	1.124	522	583	1.105	-3,51	0,00	-1,69
		9	570	686	1.256	540	677	1.217	515	673	1.188	-4,63	-0,59	-2,38
		10	545	703	1.248	535	686	1.221	520	691	1.211	-2,80	0,73	-0,82
		11	806	887	1.693	790	873	1.663	764	842	1.606	-3,29	-3,55	-3,43
		12	281	378	659	268	362	630	263	357	620	-1,87	-1,38	-1,59
		13	441	499	940	434	487	921	448	476	924	3,23	-2,26	0,33
		14	378	405	783	381	396	777	378	388	766	-0,79	-2,02	-1,42
		15	392	475	867	392	469	861	385	461	846	-1,79	-1,71	-1,74
		Total	**7.770**	**9.135**	**16.905**	**7.579**	**8.945**	**16.524**	**7.427**	**8.793**	**16.220**	**-2,01**	**-1,70**	**-1,84**
	4	1	439	603	1.042	437	591	1.028	444	578	1.022	1,60	-2,20	-0,58
		2	518	620	1.138	503	621	1.124	501	640	1.141	-0,40	3,06	1,51
		3	457	569	1.026	446	555	1.001	437	566	1.003	-2,02	1,98	0,20
		4	622	806	1.428	598	811	1.409	586	789	1.375	-2,01	-2,71	-2,41
		5	715	840	1.555	706	828	1.534	690	810	1.500	-2,27	-2,17	-2,22
		6	737	902	1.639	719	900	1.619	707	886	1.593	-1,67	-1,56	-1,61
		7	505	565	1.070	503	560	1.063	486	554	1.040	-3,38	-1,07	-2,16
		8	562	641	1.203	523	617	1.140	515	623	1.138	-1,53	0,97	-0,18
		9	766	849	1.615	772	850	1.622	757	835	1.592	-1,94	-1,76	-1,85
		10	559	633	1.192	548	616	1.164	531	602	1.133	-3,10	-2,27	-2,66
		11	529	642	1.171	523	626	1.149	513	618	1.131	-1,91	-1,28	-1,57
		12	531	583	1.114	541	578	1.119	532	568	1.100	-1,66	-1,73	-1,70
		13	552	634	1.186	540	632	1.172	538	635	1.173	-0,37	0,47	0,09
		14	995	985	1.980	1.004	1.001	2.005	987	1.026	2.013	-1,69	2,50	0,40
		Total	**8.487**	**9.872**	**18.359**	**8.363**	**9.786**	**18.149**	**8.224**	**9.730**	**17.954**	**-1,66**	**-0,57**	**-1,07**

Tabla 5.10: Población de Santander por distritos, secciones censales y sexo (2010 - 2012). *Continuación*

COD INE	Distrito	Sección	2010			2011			2012			Variación interanual 2010-2012 %		
			Hombres	Mujeres	Total	Hombres	Mujeres	Total	Hombres	Mujeres	Total	Hombres	Mujeres	Total
39075	5	1	377	515	892	377	520	897	365	506	871	-3,18	-2,69	-2,90
		2	561	687	1.248	554	696	1.250	536	696	1.232	-3,25	0,00	-1,44
		3	710	866	1.576	692	877	1.569	703	881	1.584	1,59	0,46	0,96
		4	799	961	1.760	803	957	1.760	786	929	1.715	-2,12	-2,93	-2,56
		5	498	614	1.112	493	614	1.107	491	605	1.096	-0,41	-1,47	-0,99
		6	607	687	1.294	609	685	1.294	583	677	1.260	-4,27	-1,17	-2,63
		7	442	472	914	449	474	923	431	472	903	-4,01	-0,42	-2,17
		8	474	511	985	470	488	958	458	479	937	-2,55	-1,84	-2,19
		9	383	408	791	376	400	776	374	395	769	-0,53	-1,25	-0,90
		10	686	818	1.504	671	797	1.468	652	793	1.445	-2,83	-0,50	-1,57
		11	724	832	1.556	700	794	1.494	713	791	1.504	1,86	-0,38	0,67
		12	875	968	1.843	857	956	1.813	833	930	1.763	-2,80	-2,72	-2,76
		13	585	708	1.293	569	689	1.258	552	698	1.250	-2,99	1,31	-0,64
		14	578	702	1.280	564	688	1.252	571	692	1.263	1,24	0,58	0,88
		15	378	441	819	379	440	819	376	435	811	-0,79	-1,14	-0,98
		Total	**8.677**	**10.190**	**18.867**	**8.563**	**10.075**	**18.638**	**8.424**	**9.979**	**18.403**	**-1,62**	**-0,95**	**-1,26**
	6	1	557	702	1.259	550	690	1.240	548	705	1.253	-0,36	2,17	1,05
		2	827	995	1.822	819	980	1.799	810	957	1.767	-1,10	-2,35	-1,78
		3	505	616	1.121	494	614	1.108	482	603	1.085	-2,43	-1,79	-2,08
		4	504	607	1.111	468	598	1.066	463	580	1.043	-1,07	-3,01	-2,16
		5	483	628	1.111	487	617	1.104	472	599	1.071	-3,08	-2,92	-2,99
		6	483	573	1.056	479	556	1.035	456	560	1.016	-4,80	0,72	-1,84
		7	468	591	1.059	474	579	1.053	456	553	1.009	-3,80	-4,49	-4,18
		8	316	439	755	315	446	761	293	397	690	-6,98	-10,99	-9,33
		9	529	645	1.174	528	645	1.173	518	626	1.144	-1,89	-2,95	-2,47
		10	417	501	918	395	463	858	391	442	833	-1,01	-4,54	-2,91
		11	548	694	1.242	538	691	1.229	538	673	1.211	0,00	-2,60	-1,46
		12	462	506	968	444	486	930	426	455	881	-4,05	-6,38	-5,27
		13	635	746	1.381	609	729	1.338	591	714	1.305	-2,96	-2,06	-2,47
		14	523	648	1.171	522	649	1.171	500	630	1.130	-4,21	-2,93	-3,50
		Total	**7.257**	**8.891**	**16.148**	**7.122**	**8.743**	**15.865**	**6.944**	**8.494**	**15.438**	**-2,50**	**-2,85**	**-2,69**
	7	1	433	528	961	430	544	974	423	536	959	-1,63	-1,47	-1,54
		2	677	769	1.446	642	739	1.381	628	728	1.356	-2,18	-1,49	-1,81
		3	488	576	1.064	496	579	1.075	476	551	1.027	-4,03	-4,84	-4,47
		4	815	909	1.724	805	881	1.686	808	877	1.685	0,37	-0,45	-0,06
		5	870	976	1.846	854	972	1.826	822	969	1.791	-3,75	-0,31	-1,92
		6	711	779	1.490	699	751	1.450	704	724	1.428	0,72	-3,60	-1,52
		7	388	390	778	377	388	765	379	390	769	0,53	0,52	0,52
		8	536	564	1.100	526	544	1.070	501	517	1.018	-4,75	-4,96	-4,86
		9	528	628	1.156	536	628	1.164	519	618	1.137	-3,17	-1,59	-2,32
		10	672	728	1.400	641	697	1.338	639	706	1.345	-0,31	1,29	0,52
		11	747	763	1.510	727	750	1.477	699	743	1.442	-3,85	-0,93	-2,37
		12	693	756	1.449	669	720	1.389	646	716	1.362	-3,44	-0,56	-1,94
		13	601	735	1.336	593	714	1.307	561	701	1.262	-5,40	-1,82	-3,44
		14	742	814	1.556	751	798	1.549	730	774	1.504	-2,80	-3,01	-2,91
		15	584	662	1.246	568	653	1.221	546	632	1.178	-3,87	-3,22	-3,52
		16	750	890	1.640	736	872	1.608	711	842	1.553	-3,40	-3,44	-3,42
		17	477	582	1.059	462	571	1.033	459	550	1.009	-0,65	-3,68	-2,32
		18	538	583	1.121	536	586	1.122	543	608	1.151	1,31	3,75	2,58
		19	347	394	741	335	380	715	322	373	695	-3,88	-1,84	-2,80
		20	445	504	949	438	499	937	454	514	968	3,65	3,01	3,31
		21	911	963	1.874	973	1.042	2.015	987	1.051	2.038	1,44	0,86	1,14
		22	589	670	1.259	571	657	1.228	567	652	1.219	-0,70	-0,76	-0,73
		23	684	800	1.484	666	772	1.438	658	786	1.444	-1,20	1,81	0,42
		Total	**14.226**	**15.963**	**30.189**	**14.031**	**15.737**	**29.768**	**13.782**	**15.558**	**29.340**	**-1,77**	**-1,14**	**-1,44**
	8	1	941	979	1.920	938	981	1.919	939	988	1.927	0,11	0,71	0,42
		2	792	823	1.615	765	799	1.564	767	789	1.556	0,26	-1,25	-0,51
		3	505	570	1.075	519	564	1.083	556	630	1.186	7,13	11,70	9,51
		4	1.288	1.344	2.632	750	793	1.543	735	765	1.500	-2,00	-3,53	-2,79
		5	832	859	1.691	833	871	1.704	810	850	1.660	-2,76	-2,41	-2,58
		6	422	438	860	409	434	843	409	415	824	0,00	-4,38	-2,25
		7	579	633	1.212	645	692	1.337	745	768	1.513	15,50	10,98	13,16
		8	557	595	1.152	572	615	1.187	584	643	1.227	2,10	4,55	3,37
		9	547	567	1.114	536	553	1.089	525	553	1.078	-2,05	0,00	-1,01
		10	453	620	1.073	473	630	1.103	487	648	1.135	2,96	2,86	2,90
		11	608	617	1.225	618	612	1.230	599	581	1.180	-3,07	-5,07	-4,07
		12	615	700	1.315	628	728	1.356	640	736	1.376	1,91	1,10	1,47
		13	666	688	1.354	651	661	1.312	630	651	1.281	-3,23	-1,51	-2,36
		14	412	452	864	389	447	836	402	445	847	3,34	-0,45	1,32
		15	518	569	1.087	507	556	1.063	494	537	1.031	-2,56	-3,42	-3,01
		16	659	723	1.382	652	701	1.353	657	719	1.376	0,77	2,57	1,70
		17	670	705	1.375	657	690	1.347	652	691	1.343	-0,76	0,14	-0,30
		18	830	959	1.789	828	956	1.784	819	941	1.760	-1,09	-1,57	-1,35
		19	487	561	1.048	481	564	1.045	483	552	1.035	0,42	-2,13	-0,96
		20	985	1.006	1.991	1.145	1.200	2.345	1.319	1.413	2.732	15,20	17,75	16,50
		21	863	911	1.774	851	915	1.766	910	965	1.875	6,93	5,46	6,17
		22	983	992	1.975	994	1.007	2.001	979	1.002	1.981	-1,51	-0,50	-1,00
		23	1.078	1.289	2.367	1.054	1.263	2.317	1.066	1.284	2.350	1,14	1,66	1,42
		24	835	861	1.696	840	867	1.707	828	860	1.688	-1,43	-0,81	-1,11
		25	761	781	1.542	768	789	1.557	770	802	1.572	0,26	1,65	0,96
		26	881	919	1.800	945	1.008	1.953	994	1.037	2.031	5,19	2,88	3,99
		27	687	705	1.392	708	734	1.442	752	789	1.541	6,21	7,49	6,87
		28	..	..	..	610	647	1.257	645	700	1.345	5,74	8,19	7,00
		Total	**19.454**	**20.866**	**40.320**	**19.766**	**21.277**	**41.043**	**20.196**	**21.754**	**41.950**	**2,18**	**2,24**	**2,21**
	Total		**84.335**	**97.254**	**181.589**	**83.415**	**96.506**	**179.921**	**82.544**	**95.921**	**178.465**	**-1,04**	**-0,61**	**-0,81**

Nota: .. No existen datos comparables por cambio del seccionado.
Fuente: ICANE a partir de microdatos del Padrón Municipal de Habitantes, INE.

Tabla 5.11: Población de Santander por distritos, secciones censales, grandes grupos de edad y sexo (2012)

COD INE	Distrito	Sección	Menores de 16 años			De 16 a 64 años			De 65 y más años		
			Hombres	Mujeres	Total	Hombres	Mujeres	Total	Hombres	Mujeres	Total
39075	1	1	58	39	97	314	350	664	77	158	235
		2	52	47	99	248	313	561	86	175	261
		3	56	50	106	268	320	588	95	201	296
		4	49	35	84	201	253	454	69	168	237
		5	47	48	95	256	296	552	87	194	281
		6	75	59	134	367	416	783	70	143	213
		7	75	57	132	334	387	721	84	162	246
		8	83	72	155	384	462	846	70	139	209
		9	49	35	84	194	247	441	46	120	166
		10	44	51	95	250	270	520	59	97	156
		11	40	48	88	249	255	504	56	101	157
		Total	**628**	**541**	**1.169**	**3.065**	**3.569**	**6.634**	**799**	**1.658**	**2.457**
	2	1	39	34	73	217	274	491	96	131	227
		2	43	42	85	277	285	562	72	110	182
		3	83	77	160	423	482	905	115	191	306
		4	64	62	126	331	363	694	80	156	236
		5	85	94	179	469	561	1.030	138	237	375
		6	49	44	93	374	432	806	155	250	405
		7	50	49	99	246	296	542	74	134	208
		8	64	72	136	309	335	644	83	192	275
		9	40	22	62	250	260	510	77	141	218
		10	58	51	109	333	345	678	152	239	391
		11	40	45	85	191	247	438	106	183	289
		12	49	43	92	257	318	575	102	190	292
		13	59	47	106	397	433	830	141	227	368
		14	18	26	44	213	220	433	48	53	101
		15	38	35	73	183	228	411	86	143	229
		16	47	46	93	269	306	575	104	139	243
		17	56	63	119	358	377	735	149	221	370
		18	103	90	193	531	590	1.121	122	172	294
		19	99	94	193	625	652	1.277	93	146	239
		20	42	30	72	180	211	391	66	108	174
		21	53	51	104	266	313	579	121	167	288
		22	46	48	94	234	243	477	53	108	161
		23	107	115	222	630	721	1.351	87	133	220
		24	95	97	192	415	493	908	60	72	132
		25	34	30	64	201	255	456	69	137	206
		26	51	57	108	312	345	657	108	194	302
		27	60	60	120	323	377	700	112	185	297
		Total	**1.572**	**1.524**	**3.096**	**8.814**	**9.962**	**18.776**	**2.669**	**4.359**	**7.028**
	3	1	78	75	153	420	499	919	137	241	378
		2	85	81	166	390	426	816	80	175	255
		3	104	108	212	400	421	821	69	118	187
		4	73	69	142	416	403	819	94	210	304
		5	68	53	121	303	323	626	48	104	152
		6	53	47	100	343	365	708	78	167	245
		7	54	46	100	293	309	602	46	82	128
		8	49	60	109	347	359	706	126	164	290
		9	79	70	149	341	413	754	95	190	285
		10	69	71	140	327	397	724	124	223	347
		11	88	69	157	500	560	1.060	176	213	389
		12	38	37	75	181	231	412	44	89	133
		13	63	40	103	301	314	615	84	122	206
		14	51	36	87	273	256	529	54	96	150
		15	52	48	100	266	303	569	67	110	177
		Total	**1.004**	**910**	**1.914**	**5.101**	**5.579**	**10.680**	**1.322**	**2.304**	**3.626**
	4	1	54	66	120	318	355	673	72	157	229
		2	61	71	132	342	381	723	98	188	286
		3	63	47	110	296	366	662	78	153	231
		4	75	81	156	376	461	837	135	247	382
		5	89	79	168	433	471	904	168	260	428
		6	114	96	210	469	541	1.010	124	249	373
		7	52	50	102	352	351	703	82	153	235
		8	71	63	134	339	389	728	105	171	276
		9	127	96	223	461	486	947	169	253	422
		10	78	52	130	314	352	666	139	198	337
		11	85	85	170	305	368	673	123	165	288
		12	71	54	125	342	377	719	119	137	256
		13	69	65	134	326	379	705	143	191	334
		14	211	205	416	663	711	1.374	113	110	223
		Total	**1.220**	**1.110**	**2.330**	**5.336**	**5.988**	**11.324**	**1.668**	**2.632**	**4.300**

Tabla 5.11: Población de Santander por distritos, secciones censales, grandes grupos de edad y sexo (2012). *Continuación*

COD INE	Distrito	Sección	Menores de 16 años			De 16 a 64 años			De 65 y más años		
			Hombres	Mujeres	Total	Hombres	Mujeres	Total	Hombres	Mujeres	Total
39075	5	1	43	37	80	235	279	514	87	190	277
		2	65	65	130	352	420	772	119	211	330
		3	81	86	167	471	546	1.017	151	249	400
		4	101	85	186	519	583	1.102	166	261	427
		5	69	53	122	326	397	723	96	155	251
		6	78	80	158	391	408	799	114	189	303
		7	60	39	99	275	302	577	96	131	227
		8	51	50	101	290	301	591	117	128	245
		9	57	50	107	261	246	507	56	99	155
		10	70	71	141	445	518	963	137	204	341
		11	91	64	155	459	491	950	163	236	399
		12	96	97	193	590	610	1.200	147	223	370
		13	63	66	129	380	440	820	109	192	301
		14	58	49	107	416	448	864	97	195	292
		15	38	50	88	263	265	528	75	120	195
		Total	**1.021**	**942**	**1.963**	**5.673**	**6.254**	**11.927**	**1.730**	**2.783**	**4.513**
	6	1	45	62	107	392	434	826	111	209	320
		2	97	86	183	559	591	1.150	154	280	434
		3	51	46	97	305	358	663	126	199	325
		4	55	50	105	318	353	671	90	177	267
		5	36	44	80	309	340	649	127	215	342
		6	56	58	114	307	339	646	93	163	256
		7	65	67	132	303	345	648	88	141	229
		8	38	34	72	167	174	341	88	189	277
		9	68	60	128	370	385	755	80	181	261
		10	46	33	79	243	231	474	102	178	280
		11	46	53	99	353	387	740	139	233	372
		12	65	44	109	287	271	558	74	140	214
		13	60	62	122	411	503	914	120	149	269
		14	61	63	124	327	379	706	112	188	300
		Total	**789**	**762**	**1.551**	**4.651**	**5.090**	**9.741**	**1.504**	**2.642**	**4.146**
	7	1	54	64	118	253	285	538	116	187	303
		2	76	74	150	438	505	943	114	149	263
		3	59	64	123	292	310	602	125	177	302
		4	106	106	212	593	632	1.225	109	139	248
		5	104	116	220	561	618	1.179	157	235	392
		6	65	57	122	534	529	1.063	105	138	243
		7	40	43	83	270	259	529	69	88	157
		8	69	39	108	333	315	648	99	163	262
		9	66	58	124	346	378	724	107	182	289
		10	40	52	92	523	561	1.084	76	93	169
		11	81	69	150	478	483	961	140	191	331
		12	91	62	153	453	527	980	102	127	229
		13	58	68	126	365	413	778	138	220	358
		14	64	62	126	532	556	1.088	134	156	290
		15	64	50	114	371	392	763	111	190	301
		16	71	95	166	520	562	1.082	120	185	305
		17	60	54	114	275	330	605	124	166	290
		18	96	81	177	366	389	755	81	138	219
		19	43	35	78	214	240	454	65	98	163
		20	78	84	162	317	338	655	59	92	151
		21	152	149	301	687	692	1.379	148	210	358
		22	81	80	161	425	491	916	61	81	142
		23	114	126	240	462	556	1.018	82	104	186
		Total	**1.732**	**1.688**	**3.420**	**9.608**	**10.361**	**19.969**	**2.442**	**3.509**	**5.951**
	8	1	197	205	402	663	660	1.323	79	123	202
		2	111	94	205	562	559	1.121	94	136	230
		3	81	111	192	397	422	819	78	97	175
		4	115	93	208	485	501	986	135	171	306
		5	140	118	258	559	573	1.132	111	159	270
		6	50	46	96	279	264	543	80	105	185
		7	121	121	242	521	507	1.028	103	140	243
		8	98	99	197	401	415	816	85	129	214
		9	84	65	149	339	341	680	102	147	249
		10	104	110	214	334	387	721	49	151	200
		11	85	71	156	399	350	749	115	160	275
		12	103	96	199	431	459	890	106	181	287
		13	85	66	151	457	458	915	88	127	215
		14	55	73	128	285	283	568	62	89	151
		15	75	73	148	355	341	696	64	123	187
		16	92	89	181	436	477	913	129	153	282
		17	126	109	235	458	489	947	68	93	161
		18	152	147	299	567	649	1.216	100	145	245
		19	91	87	178	338	403	741	54	62	116
		20	225	255	480	1.017	1.039	2.056	77	119	196
		21	202	169	371	622	682	1.304	86	114	200
		22	202	195	397	688	710	1.398	89	97	186
		23	223	223	446	713	845	1.558	130	216	346
		24	142	132	274	577	593	1.170	109	135	244
		25	166	168	334	554	562	1.116	50	72	122
		26	210	196	406	727	758	1.485	57	83	140
		27	226	213	439	483	528	1.011	43	48	91
		28	115	126	241	500	533	1.033	30	41	71
		Total	**3.676**	**3.550**	**7.226**	**14.147**	**14.788**	**28.935**	**2.373**	**3.416**	**5.789**
	Total		**11.642**	**11.027**	**22.669**	**56.395**	**61.591**	**117.986**	**14.507**	**23.303**	**37.810**

Fuente: ICANE a partir de microdatos del Padrón Municipal de Habitantes, INE.

Tabla 5.12: Tasas e índices para Santander por distritos, secciones censales y sexo (2012)

COD INE	Distrito	Sección	Tasa de juventud			Tasa de envejecimiento			Índice de dependencia			índice de recambio			Tasa de masculinidad
			Hombres	Mujeres	Total	Hombres	Mujeres	Total	Hombres	Mujeres	Total	Hombres	Mujeres	Total	
39075	1	1	12,03	6,76	9,14	17,15	28,88	23,59	41,19	55,40	48,66	88,89	417,39	216,95	45,08
		2	12,95	7,66	9,88	22,28	32,71	28,34	54,40	67,71	61,86	156,25	406,90	275,41	41,91
		3	12,89	8,58	10,40	22,67	35,20	29,90	55,19	77,88	67,51	135,14	422,22	276,71	42,32
		4	14,11	7,24	10,06	21,63	36,84	30,58	55,61	78,82	68,48	153,85	729,41	381,40	41,16
		5	12,05	8,18	9,81	22,31	36,06	30,28	52,34	79,33	66,91	156,25	416,13	284,13	42,03
		6	12,89	9,06	10,80	13,67	23,14	18,85	36,17	47,49	42,14	81,82	266,67	168,67	45,31
		7	14,60	8,91	11,46	17,04	26,73	22,38	46,29	55,38	51,17	98,18	253,85	162,77	44,86
		8	15,08	9,96	12,23	13,04	20,65	17,27	39,12	44,11	41,85	55,36	212,20	121,65	44,38
		9	16,26	7,71	11,29	15,92	29,85	24,02	47,45	60,16	54,59	93,33	518,75	241,30	41,82
		10	11,61	11,96	11,80	16,71	23,21	20,23	39,53	54,24	47,14	129,63	266,67	198,15	45,78
		11	11,59	11,63	11,62	16,23	25,00	20,96	38,55	57,81	48,32	100,00	174,19	141,07	46,06
		Total	**13,29**	**8,82**	**10,78**	**17,79**	**28,74**	**23,95**	**45,09**	**60,18**	**53,20**	**107,75**	**339,82**	**212,48**	**43,78**
	2	1	10,51	7,29	8,72	27,27	29,84	28,70	60,73	59,06	59,80	121,43	272,73	188,00	44,50
		2	10,71	8,70	9,65	18,37	25,17	21,95	41,01	51,21	46,21	180,00	221,21	203,45	47,29
		3	12,24	10,13	11,09	18,52	25,47	22,32	44,42	55,28	50,16	138,10	224,07	186,46	45,30
		4	12,63	10,33	11,36	16,84	26,85	22,35	41,79	59,18	50,86	102,38	296,97	188,00	44,98
		5	11,27	9,64	10,35	19,94	26,57	23,67	45,38	56,77	51,58	142,31	241,07	193,52	43,69
		6	7,79	5,65	6,60	26,82	34,44	31,06	52,91	66,90	60,39	241,18	530,77	366,67	44,33
		7	12,70	9,60	10,95	20,00	27,97	24,50	48,59	60,20	54,93	115,15	235,29	176,12	43,58
		8	13,16	11,52	12,23	18,20	32,05	26,07	45,69	77,22	62,06	117,39	332,56	221,35	43,22
		9	10,63	4,96	7,59	20,98	33,33	27,59	46,22	62,07	54,30	175,00	761,54	360,98	46,46
		10	9,94	7,56	8,66	27,99	37,64	33,19	61,13	82,47	71,97	197,50	474,19	318,31	46,10
		11	11,28	9,26	10,10	31,45	38,53	35,59	74,61	91,53	84,13	314,29	356,67	339,22	41,50
		12	10,29	7,62	8,76	25,00	34,48	30,45	54,55	72,73	64,49	206,90	384,85	301,61	42,54
		13	9,38	5,80	7,44	23,62	32,11	28,22	49,25	61,05	55,42	240,00	562,50	371,19	45,78
		14	5,73	8,36	7,09	17,20	17,73	17,47	29,77	35,29	32,57	230,00	212,50	219,23	48,27
		15	10,75	8,13	9,26	28,01	35,22	32,12	63,30	76,52	70,57	257,89	348,00	309,09	43,06
		16	10,24	8,96	9,55	24,76	28,31	26,67	53,85	59,42	56,80	153,33	333,33	233,33	46,10
		17	9,41	8,17	8,74	26,47	33,43	30,23	55,96	71,24	63,86	200,00	371,43	285,71	46,00
		18	12,17	10,09	11,07	16,14	20,19	18,28	39,48	43,43	41,55	88,89	149,09	119,27	47,01
		19	11,51	9,19	10,30	11,38	16,37	13,98	29,68	34,34	32,07	53,73	125,49	84,75	47,81
		20	13,54	8,31	10,68	22,92	30,95	27,32	57,38	64,62	61,27	130,43	368,75	228,21	45,21
		21	11,36	8,85	9,99	27,50	31,45	29,66	63,57	67,51	65,70	182,86	310,34	240,63	45,31
		22	12,61	11,78	12,16	15,92	27,07	21,99	39,92	63,52	51,87	125,00	166,67	149,12	45,49
		23	12,38	11,04	11,66	10,56	13,73	12,27	29,76	32,92	31,45	60,29	78,48	70,07	45,96
		24	15,79	13,44	14,53	10,53	10,88	10,71	35,71	32,14	33,77	35,19	62,30	49,57	46,27
		25	10,20	6,16	7,85	22,70	32,46	28,37	49,02	62,93	56,80	227,78	568,75	388,24	41,87
		26	10,19	9,23	9,65	22,93	32,55	28,30	49,52	71,76	61,18	147,22	331,43	238,03	44,14
		27	11,72	9,32	10,38	22,63	29,74	26,59	52,31	64,12	58,66	176,67	319,44	254,55	44,32
		Total	**11,22**	**9,00**	**10,00**	**20,44**	**27,51**	**24,32**	**46,34**	**57,50**	**52,26**	**142,90**	**272,11**	**207,00**	**45,17**
	3	1	11,02	8,59	9,66	21,57	29,57	26,07	48,36	61,71	55,58	169,77	320,00	246,59	43,79
		2	14,95	11,00	12,77	14,41	25,66	20,61	41,58	57,87	50,12	82,76	240,38	157,27	44,87
		3	16,58	15,30	15,90	12,04	18,24	15,33	40,10	50,47	45,41	57,38	139,29	96,58	46,97
		4	12,01	9,68	10,75	16,12	30,79	24,03	39,14	67,98	53,33	108,00	292,16	200,99	46,09
		5	15,04	10,21	12,46	11,46	21,67	16,91	36,04	46,79	41,57	52,94	220,59	120,00	46,61
		6	10,34	7,77	8,93	16,46	28,84	23,27	36,60	57,77	47,48	97,22	392,31	220,97	45,01
		7	13,23	9,84	11,45	11,70	18,76	15,42	33,22	40,06	36,74	59,52	192,31	110,29	47,35
		8	8,62	10,29	9,50	24,14	28,13	26,24	48,72	62,40	55,63	188,24	261,54	227,40	47,24
		9	14,56	9,06	11,45	18,45	28,23	23,99	49,28	59,48	54,89	93,88	295,24	186,81	43,35
		10	12,69	9,84	11,07	23,85	32,27	28,65	57,58	72,75	65,89	178,05	310,87	248,28	42,94
		11	10,99	7,84	9,34	23,04	25,30	24,22	51,59	49,56	50,52	140,43	225,58	181,11	47,57
		12	12,93	9,52	10,97	16,73	24,93	21,45	42,16	52,56	47,97	115,79	256,52	192,86	42,42
		13	13,84	8,19	10,93	18,75	25,63	22,29	48,34	51,11	49,76	89,13	273,08	155,56	48,48
		14	11,38	8,25	9,79	14,29	24,74	19,58	34,52	49,23	41,59	80,65	230,77	149,12	49,35
		15	12,47	10,20	11,23	17,40	23,86	20,92	42,59	51,64	47,39	75,76	203,03	139,39	45,51
		Total	**12,64**	**9,71**	**11,05**	**17,80**	**26,20**	**22,36**	**43,77**	**56,04**	**50,17**	**102,81**	**254,58**	**174,11**	**45,79**
	4	1	11,71	10,03	10,76	16,22	27,16	22,41	38,75	59,23	49,63	153,85	227,91	200,00	43,44
		2	11,58	10,94	11,22	19,56	29,38	25,07	45,22	67,54	56,95	104,26	217,54	166,35	43,91
		3	13,04	7,77	10,07	17,85	27,03	23,03	44,70	53,39	49,48	95,00	419,23	222,73	43,57
		4	12,80	9,51	10,91	23,04	31,31	27,78	55,85	68,95	63,11	156,00	325,00	238,78	42,62
		5	12,17	9,26	10,60	24,35	32,10	28,53	57,53	70,53	64,29	161,40	258,93	209,73	46,00
		6	15,84	10,27	12,74	17,54	28,10	23,41	50,11	62,27	56,64	93,33	217,46	150,00	44,38
		7	10,49	8,84	9,62	16,87	27,62	22,60	37,68	57,39	47,52	125,00	316,13	213,43	46,73
		8	12,62	9,63	10,98	20,39	27,45	24,25	49,28	58,93	54,41	128,21	239,53	186,59	45,25
		9	15,32	11,26	13,19	22,32	30,30	26,51	60,38	71,11	65,83	117,33	213,11	160,29	47,55
		10	13,56	8,31	10,77	26,18	32,89	29,74	65,94	70,06	68,10	150,94	302,86	211,36	46,87
		11	15,01	12,78	13,79	23,98	26,70	25,46	63,90	65,24	64,63	117,65	174,51	146,08	45,36
		12	12,41	9,51	10,91	22,37	24,12	23,27	53,31	50,66	51,93	108,89	154,05	129,27	48,36
		13	12,08	9,61	10,74	26,58	30,08	28,47	63,03	65,80	64,52	211,76	253,66	234,67	45,87
		14	19,86	18,71	19,27	11,45	10,72	11,08	45,58	41,71	43,58	25,17	28,26	26,69	49,03
		Total	**13,93**	**10,81**	**12,24**	**20,28**	**27,05**	**23,95**	**52,01**	**60,93**	**56,72**	**109,86**	**204,79**	**156,03**	**45,81**

Tabla 5.12: Tasas e índices para Santander por distritos, secciones censales y sexo (2012) *Continuación*

COD INE	Distrito	Sección	Tasa de juventud			Tasa de envejecimiento			Índice de dependencia			índice de recambio			Tasa de masculinidad
			Hombres	Mujeres	Total	Hombres	Mujeres	Total	Hombres	Mujeres	Total	Hombres	Mujeres	Total	
39075	5	1	11,51	6,72	8,73	23,84	37,55	31,80	54,66	79,43	68,15	160,71	568,18	340,00	41,91
		2	11,75	9,05	10,23	22,20	30,32	26,79	51,41	64,93	58,76	165,12	320,00	239,76	43,51
		3	10,67	9,31	9,91	21,48	28,26	25,25	47,38	60,18	54,24	162,50	325,00	247,00	44,38
		4	11,32	8,40	9,74	21,12	28,09	24,90	48,02	57,46	52,99	150,00	296,23	217,39	45,83
		5	13,03	8,26	10,40	19,55	25,62	22,90	48,34	51,25	49,93	137,50	284,85	204,11	44,80
		6	13,04	10,78	11,83	19,55	27,92	24,05	48,35	63,13	55,94	101,96	209,62	156,31	46,27
		7	13,23	8,05	10,52	22,27	27,75	25,14	55,04	55,78	55,42	121,05	300,00	192,06	47,73
		8	10,92	10,02	10,46	25,55	26,72	26,15	57,39	58,09	57,74	128,13	169,70	149,23	48,88
		9	13,64	11,65	12,61	14,97	25,06	20,16	40,07	58,00	48,74	61,76	182,86	123,19	48,63
		10	10,12	8,58	9,27	21,01	25,73	23,60	45,21	52,21	48,97	121,43	241,30	184,09	45,12
		11	11,64	7,46	9,44	22,86	29,84	26,53	52,68	59,48	56,18	138,33	383,33	230,21	47,41
		12	10,80	9,78	10,27	17,65	23,98	20,99	39,77	50,97	45,46	134,48	279,25	203,60	47,25
		13	10,51	9,03	9,68	19,75	27,51	24,08	43,38	57,56	50,97	193,55	272,09	239,19	44,16
		14	9,11	6,21	7,52	16,99	28,18	23,12	35,31	52,42	44,18	147,37	450,00	280,88	45,21
		15	9,31	10,80	10,11	19,95	27,59	24,04	41,35	62,31	51,87	122,22	273,08	196,23	46,36
		Total	**11,29**	**8,85**	**9,97**	**20,54**	**27,89**	**24,52**	**46,68**	**58,07**	**52,65**	**136,55**	**293,09**	**211,40**	**45,78**
	6	1	7,48	8,65	8,14	20,26	29,65	25,54	38,38	62,07	50,78	241,38	353,85	305,88	43,74
		2	10,99	8,25	9,51	19,01	29,26	24,56	42,86	60,03	51,67	131,15	322,92	215,60	45,84
		3	9,34	7,13	8,11	26,14	33,00	29,95	54,98	67,04	61,46	269,23	487,50	374,00	44,42
		4	11,45	8,28	9,68	19,44	30,52	25,60	44,69	63,38	54,52	123,53	358,62	231,75	44,39
		5	7,20	6,84	7,00	26,91	35,89	31,93	51,77	74,64	63,76	330,77	537,04	435,85	44,07
		6	11,18	10,00	10,53	20,39	29,11	25,20	46,15	64,22	55,59	143,75	271,05	212,86	44,88
		7	13,38	11,39	12,29	19,30	25,50	22,70	48,53	58,45	53,81	141,67	246,34	197,40	45,19
		8	12,29	7,56	9,57	30,03	47,61	40,14	73,37	123,03	98,85	248,00	645,45	434,04	42,46
		9	12,36	8,79	10,40	15,44	28,91	22,81	38,50	60,51	49,74	104,26	385,29	222,22	45,28
		10	11,25	7,24	9,12	26,09	40,27	33,61	59,59	90,52	74,63	223,33	570,83	377,78	46,94
		11	7,62	7,28	7,43	25,84	34,62	30,72	50,28	72,12	61,68	275,86	486,67	383,05	44,43
		12	13,62	9,23	11,35	17,37	30,77	24,29	44,90	66,67	55,38	95,24	350,00	187,88	48,35
		13	9,64	8,12	8,81	20,30	20,87	20,61	42,75	40,83	41,69	132,50	232,43	180,52	45,29
		14	11,00	9,37	10,09	22,40	29,84	26,55	50,15	64,49	57,82	152,63	253,33	207,23	44,25
		Total	**10,50**	**8,43**	**9,36**	**21,66**	**31,10**	**26,86**	**47,40**	**65,38**	**56,78**	**172,53**	**368,61**	**267,19**	**44,98**
	7	1	12,29	11,57	11,89	27,42	34,89	31,60	65,88	86,76	76,94	171,79	251,11	214,29	44,11
		2	11,62	9,34	10,40	18,15	20,47	19,40	42,40	42,47	42,44	93,88	138,78	116,33	46,31
		3	11,97	10,16	11,00	26,26	32,12	29,41	61,90	73,27	67,81	187,80	343,24	261,54	46,35
		4	11,76	11,17	11,45	13,49	15,85	14,72	33,77	37,03	35,45	66,67	117,46	93,33	47,95
		5	12,29	10,94	11,56	19,10	24,25	21,89	45,74	54,30	50,25	105,71	164,38	135,66	45,90
		6	8,10	6,77	7,42	14,91	19,06	17,02	29,89	34,82	32,34	154,84	226,67	190,16	49,30
		7	10,29	9,74	10,01	18,21	22,56	20,42	39,85	47,73	43,74	129,63	207,14	169,09	49,28
		8	12,77	6,58	9,63	19,76	31,53	25,74	48,22	61,56	54,71	143,90	388,89	241,18	49,21
		9	11,95	8,41	10,03	20,62	29,45	25,42	48,29	60,94	54,90	168,42	273,17	222,78	45,65
		10	5,48	6,66	6,10	11,89	13,17	12,57	21,02	24,73	22,94	120,00	120,00	120,00	47,51
		11	11,02	8,61	9,78	20,03	25,71	22,95	45,02	52,25	48,66	120,00	209,52	160,87	48,47
		12	13,00	7,54	10,13	15,79	17,74	16,81	40,43	33,83	36,88	69,23	179,41	112,79	47,43
		13	9,27	9,13	9,19	24,60	31,38	28,37	51,21	68,11	60,15	193,75	226,53	213,58	44,45
		14	8,22	7,24	7,71	18,36	20,16	19,28	36,19	37,72	36,98	106,12	205,56	148,24	48,54
		15	11,17	7,44	9,17	20,33	30,06	25,55	45,99	60,00	53,19	120,93	375,86	223,61	46,35
		16	9,28	10,93	10,17	16,88	21,97	19,64	35,43	49,03	42,48	126,19	157,58	145,37	45,78
		17	12,20	9,45	10,70	27,02	30,18	28,74	64,52	65,66	65,14	152,63	200,00	178,05	45,49
		18	16,76	13,16	14,86	14,92	22,70	19,03	46,36	55,90	51,25	71,64	138,98	103,17	47,18
		19	12,11	8,58	10,22	20,19	26,27	23,45	47,71	53,50	50,76	124,00	288,89	193,02	46,33
		20	16,08	16,34	16,22	13,00	17,90	15,60	40,99	52,07	46,67	55,56	90,00	73,68	46,90
		21	14,99	13,42	14,18	14,99	19,98	17,57	42,84	50,14	46,51	56,41	107,92	80,28	48,43
		22	13,93	10,43	12,06	10,76	12,42	11,65	32,79	29,62	31,08	36,96	131,43	77,78	46,51
		23	15,81	15,27	15,51	12,46	13,23	12,88	39,41	39,86	39,65	44,26	68,12	56,92	45,57
		Total	**11,79**	**10,05**	**10,87**	**17,72**	**22,55**	**20,28**	**41,86**	**48,38**	**45,25**	**103,21**	**178,69**	**140,62**	**46,97**
	8	1	19,91	19,74	19,82	8,41	12,45	10,48	39,52	47,46	43,48	38,21	56,92	47,83	48,73
		2	13,17	11,03	12,08	12,26	17,24	14,78	34,09	39,40	36,73	59,32	111,29	85,95	49,29
		3	13,85	16,35	15,18	14,03	15,40	14,76	38,65	46,51	42,72	82,00	83,82	83,05	46,88
		4	14,42	11,90	13,13	18,37	22,35	20,40	48,79	52,09	50,45	82,86	167,24	121,09	49,00
		5	16,54	12,82	14,64	13,70	18,71	16,27	43,36	46,05	44,73	58,89	130,00	92,35	48,80
		6	11,25	10,60	10,92	19,56	25,30	22,45	44,52	56,02	50,09	103,13	179,31	139,34	49,64
		7	15,30	14,97	15,14	13,83	18,23	16,06	41,10	49,71	45,34	59,04	102,60	80,00	49,24
		8	16,27	14,77	15,48	14,55	20,06	17,44	44,55	53,46	49,09	52,56	114,86	82,89	47,60
		9	14,86	11,03	12,89	19,43	26,58	23,10	52,17	60,29	56,23	105,88	242,11	164,04	48,70
		10	20,12	15,59	17,53	10,06	23,30	17,62	43,24	63,64	54,21	31,75	132,88	86,03	42,91
		11	13,69	11,53	12,63	19,20	27,54	23,31	49,00	64,12	56,08	113,73	255,81	178,72	50,76
		12	14,84	12,23	13,44	16,56	24,59	20,86	45,79	58,28	52,21	107,02	182,76	145,22	46,51
		13	12,22	9,83	11,01	13,97	19,51	16,78	35,48	41,52	38,49	72,55	140,00	104,17	49,18
		14	12,94	15,96	14,52	15,42	20,00	17,83	39,58	56,14	47,82	60,47	97,78	79,55	47,46
		15	14,57	13,41	13,97	12,96	22,91	18,14	37,99	57,02	47,29	59,09	145,24	101,16	47,91
		16	13,24	11,27	12,21	19,63	21,28	20,49	48,98	48,25	48,60	101,75	153,45	127,83	47,75
		17	18,56	15,20	16,83	10,43	13,46	11,99	40,82	40,16	40,48	43,00	65,06	53,01	48,55
		18	16,97	14,67	15,74	12,21	15,41	13,92	41,21	43,01	42,16	46,43	87,50	67,44	46,53
		19	17,60	15,22	16,33	11,18	11,23	11,21	40,41	35,96	38,00	32,14	56,82	43,00	46,67
		20	16,45	16,84	16,65	5,84	8,42	7,17	28,68	33,81	31,28	28,91	37,87	34,01	48,28
		21	21,21	16,48	18,77	9,45	11,81	10,67	44,22	39,45	41,72	21,13	50,91	34,13	48,53
		22	19,31	18,26	18,78	9,09	9,68	9,39	39,66	38,78	39,21	27,27	43,40	35,19	49,42
		23	19,61	16,28	17,79	12,20	16,82	14,72	46,63	49,48	48,17	58,02	113,82	85,04	45,36
		24	15,58	14,42	14,99	13,16	15,70	14,45	40,34	43,09	41,73	63,51	86,75	75,80	49,05
		25	20,65	19,70	20,17	6,49	8,98	7,76	37,25	40,21	38,75	25,00	40,20	32,38	48,98
		26	20,52	17,94	19,20	5,73	8,00	6,89	35,61	35,03	35,31	13,50	28,38	20,58	48,94
		27	28,86	25,22	27,00	5,72	6,08	5,91	52,85	45,57	49,03	7,84	13,38	10,65	48,80
		28	17,36	17,71	17,55	4,65	5,86	5,28	28,23	30,84	29,58	6,38	14,68	10,84	47,96
		Total	**17,21**	**15,41**	**16,28**	**11,75**	**15,70**	**13,80**	**40,76**	**45,17**	**43,01**	**46,23**	**83,97**	**64,92**	**48,14**
Total			**13,24**	**10,80**	**11,93**	**17,57**	**24,29**	**21,19**	**44,54**	**54,06**	**49,50**	**98,64**	**198,63**	**147,42**	**46,25**

Fuente: ICANE a partir de microdatos del Padrón Municipal de Habitantes, INE.

Mapa 5.40: Localización de Distritos y Secciones. Santander. 2012

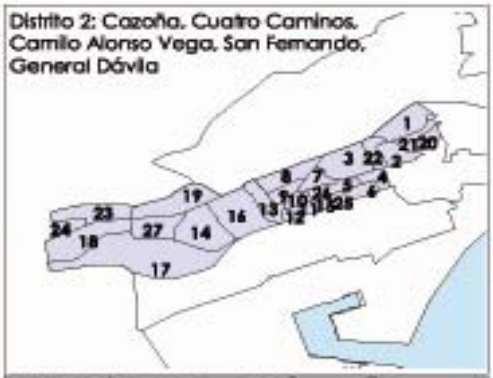

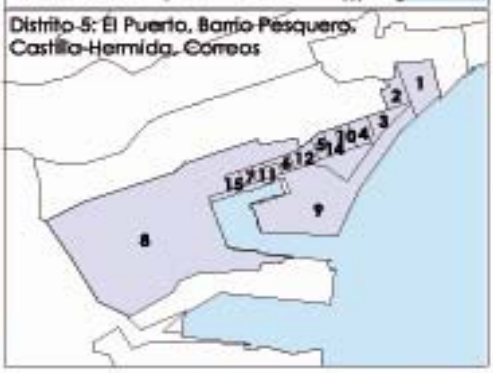

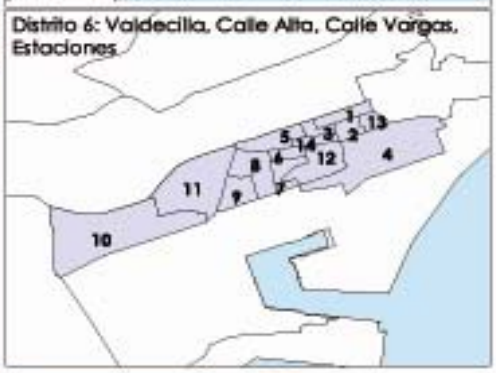

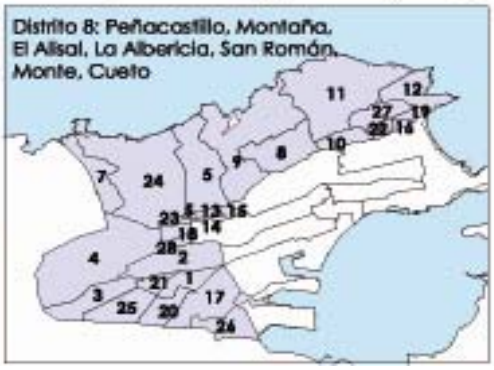

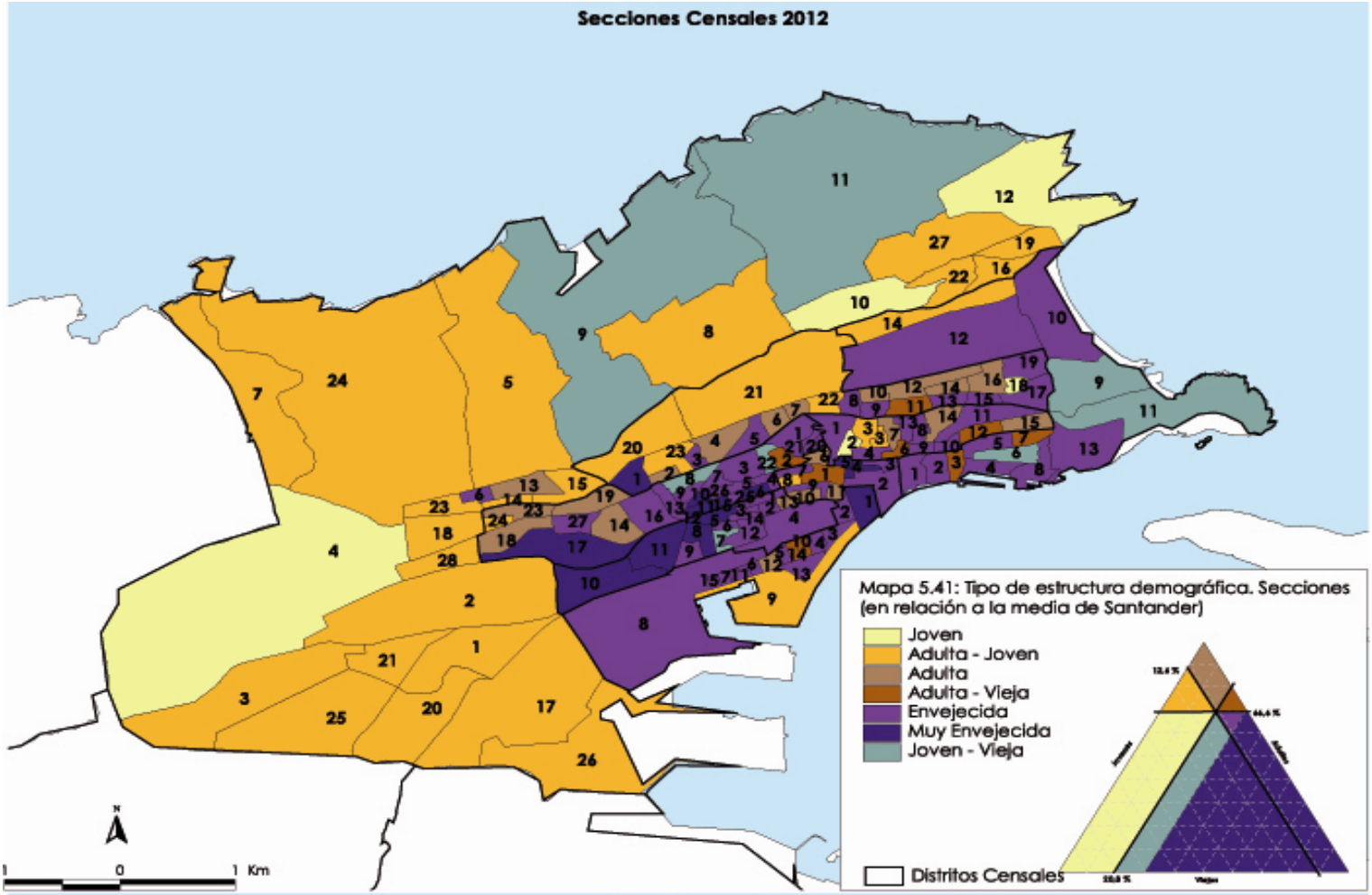
Secciones Censales 2012
Mapa 5.41: Tipo de estructura demográfica. Secciones (en relación a la media de Santander)
Joven
Adulta - Joven
Adulta
Adulta - Vieja
Envejecida
Muy Envejecida
Joven - Vieja
Distritos Censales
Km

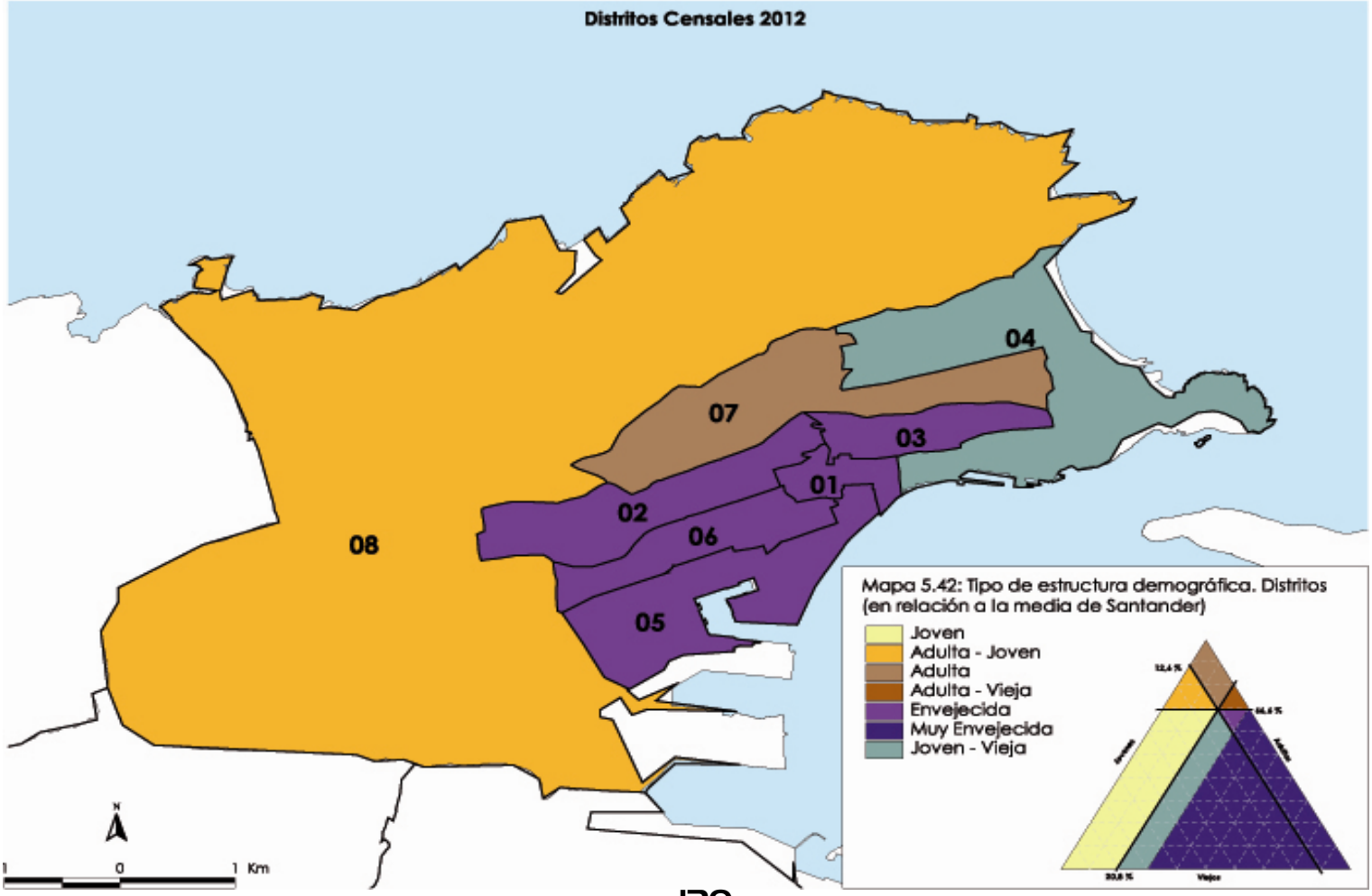
Distritos Censales 2012
Mapa 5.42: Tipo de estructura demográfica. Distritos (en relación a la media de Santander)
Joven
Adulta - Joven
Adulta
Adulta - Vieja
Envejecida
Muy Envejecida
Joven - Vieja
Km

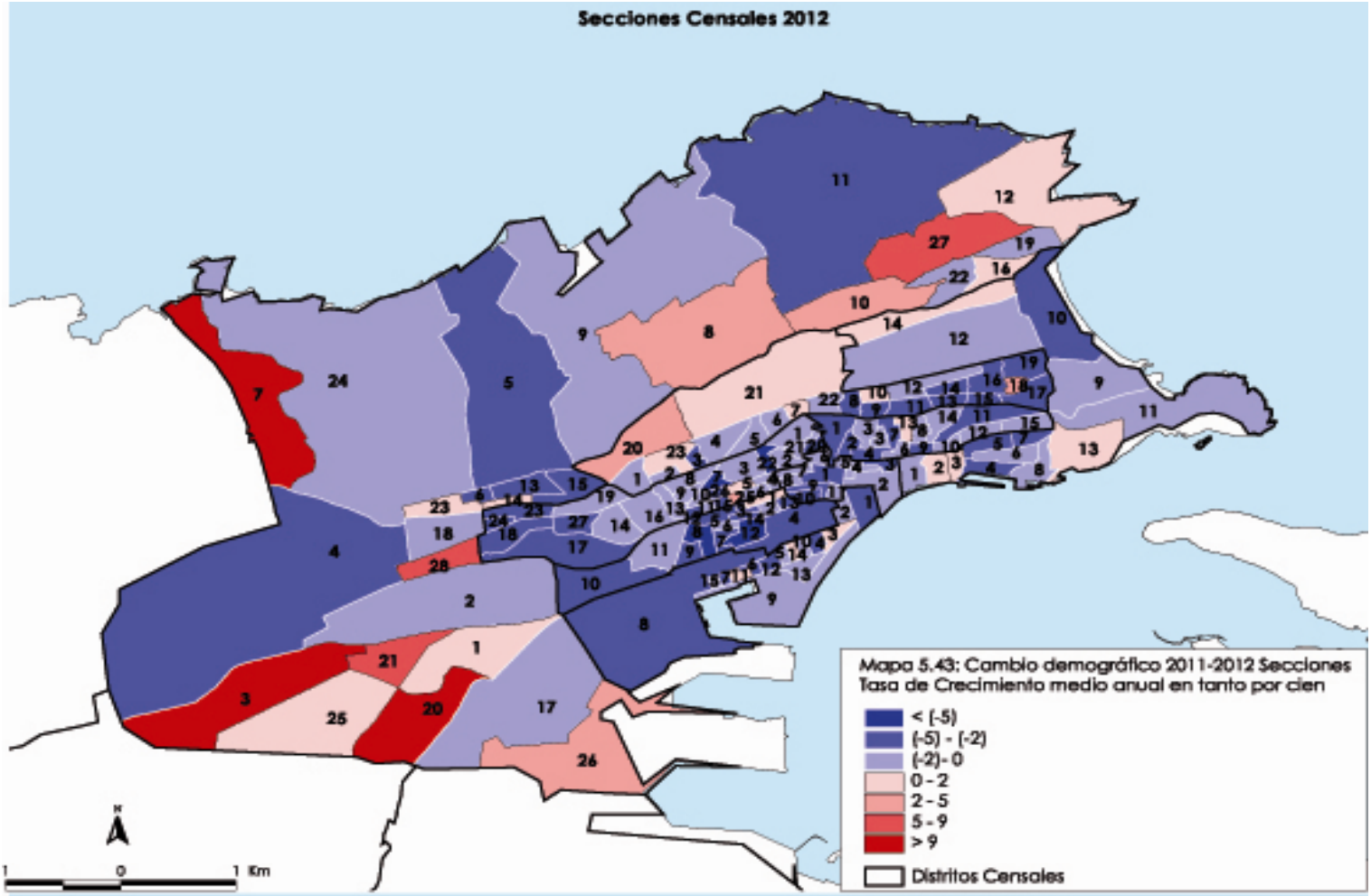
Secciones Censales 2012
Mapa 5.43: Cambio demográfico 2011-2012 Secciones
Tasa de Crecimiento medio anual en tanto por cien
< (-5)
(-5) - (-2)
(-2) - 0
0 - 2
2 - 5
5 - 9
> 9
Distritos Censales
1 0 1 Km

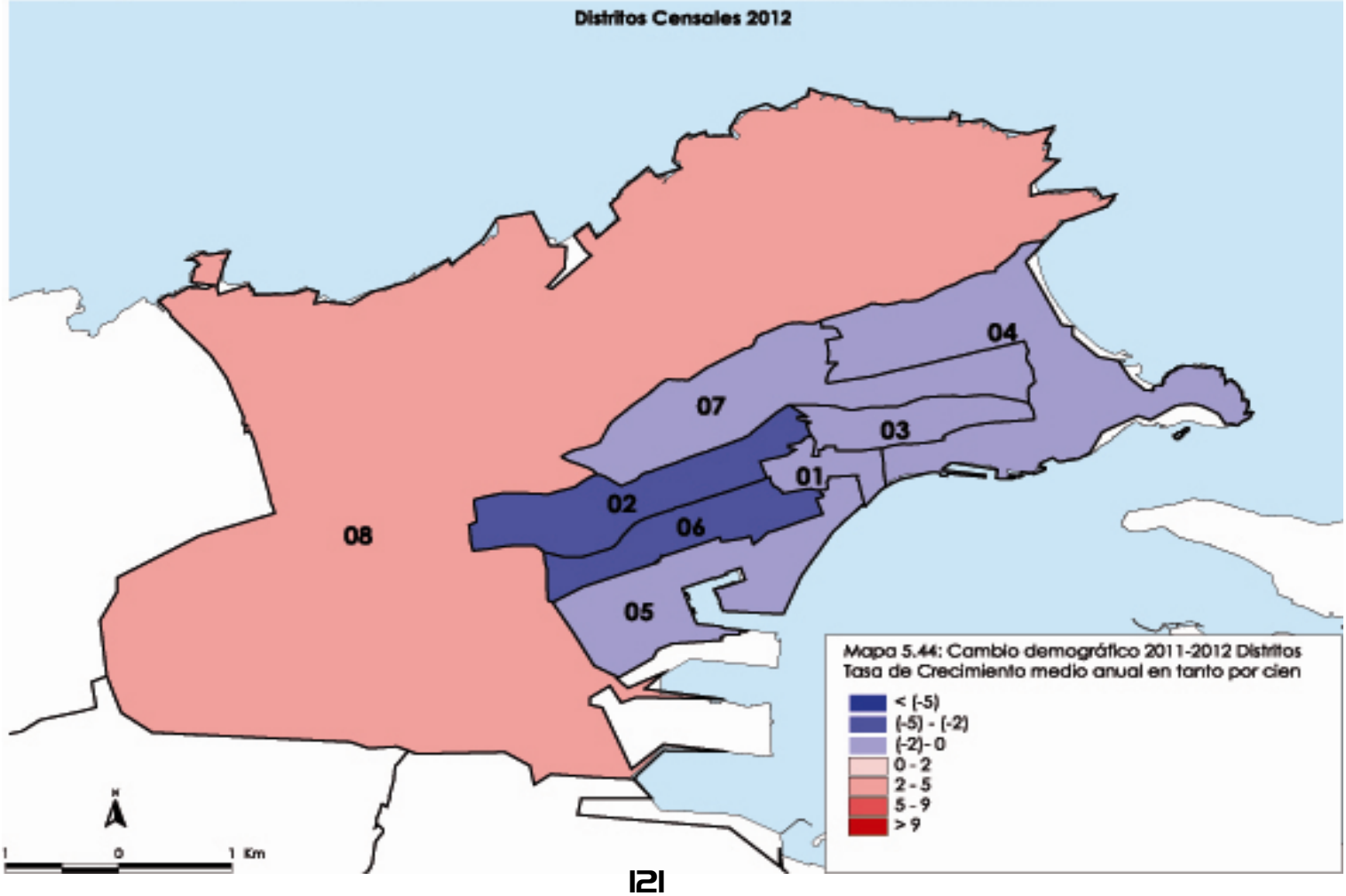
Distritos Censales 2012
08
07
04
03
01
02
06
05
Mapa 5.44: Cambio demográfico 2011-2012 Distritos
Tasa de Crecimiento medio anual en tanto por cien
< (-5)
(-5) - (-2)
(-2) - 0
0 - 2
2 - 5
5 - 9
> 9
1 0 1 Km

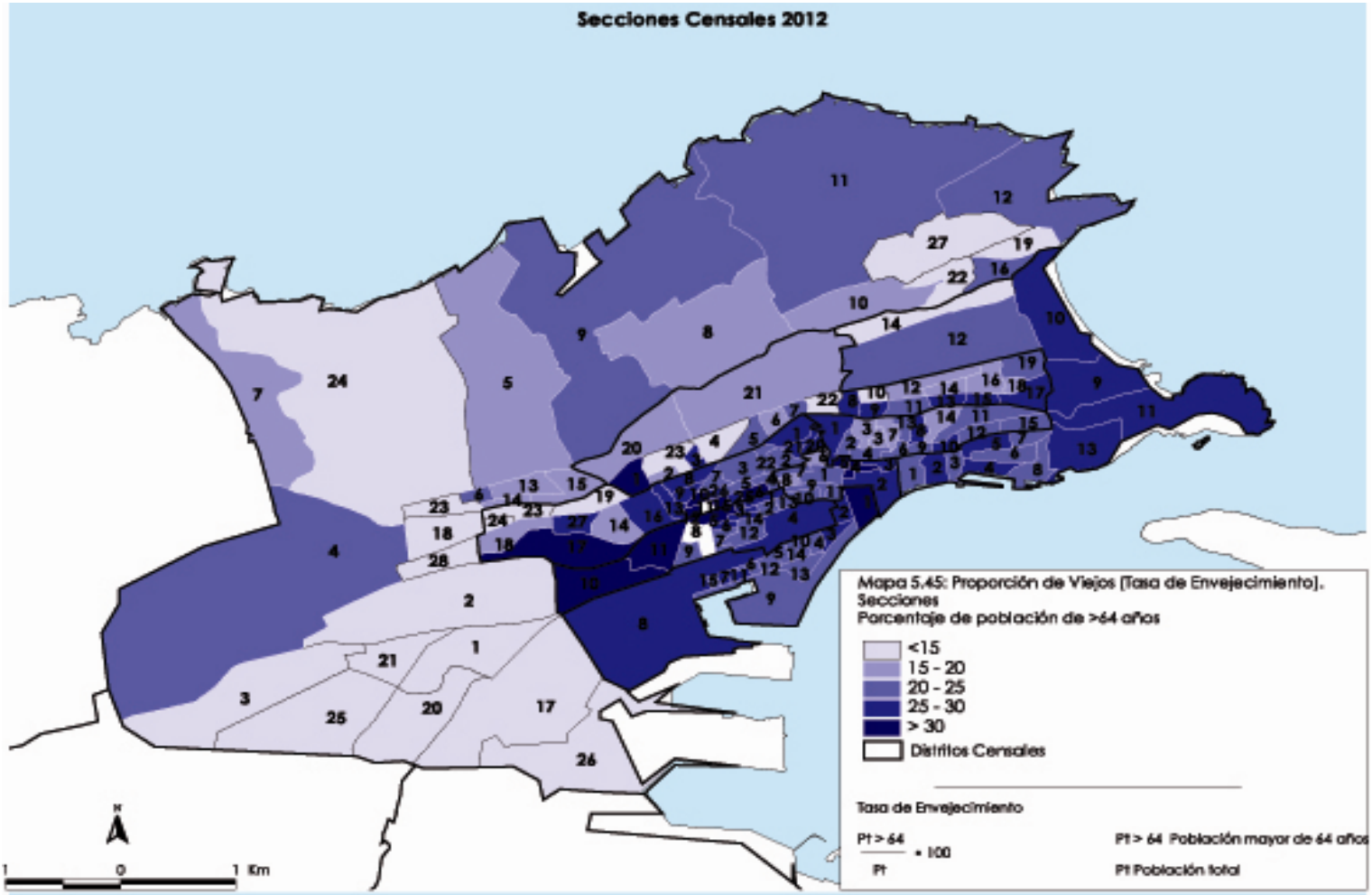
Secciones Censales 2012
Mapa 5.45: Proporción de Viejos (Tasa de Envejecimiento).
Secciones
Porcentaje de población de >64 años
<15
15 - 20
20 - 25
25 - 30
> 30
Distritos Censales
Tasa de Envejecimiento
Pt > 64 / Pt * 100
Pt > 64 Población mayor de 64 años
Pt Población total
1 0 1 Km

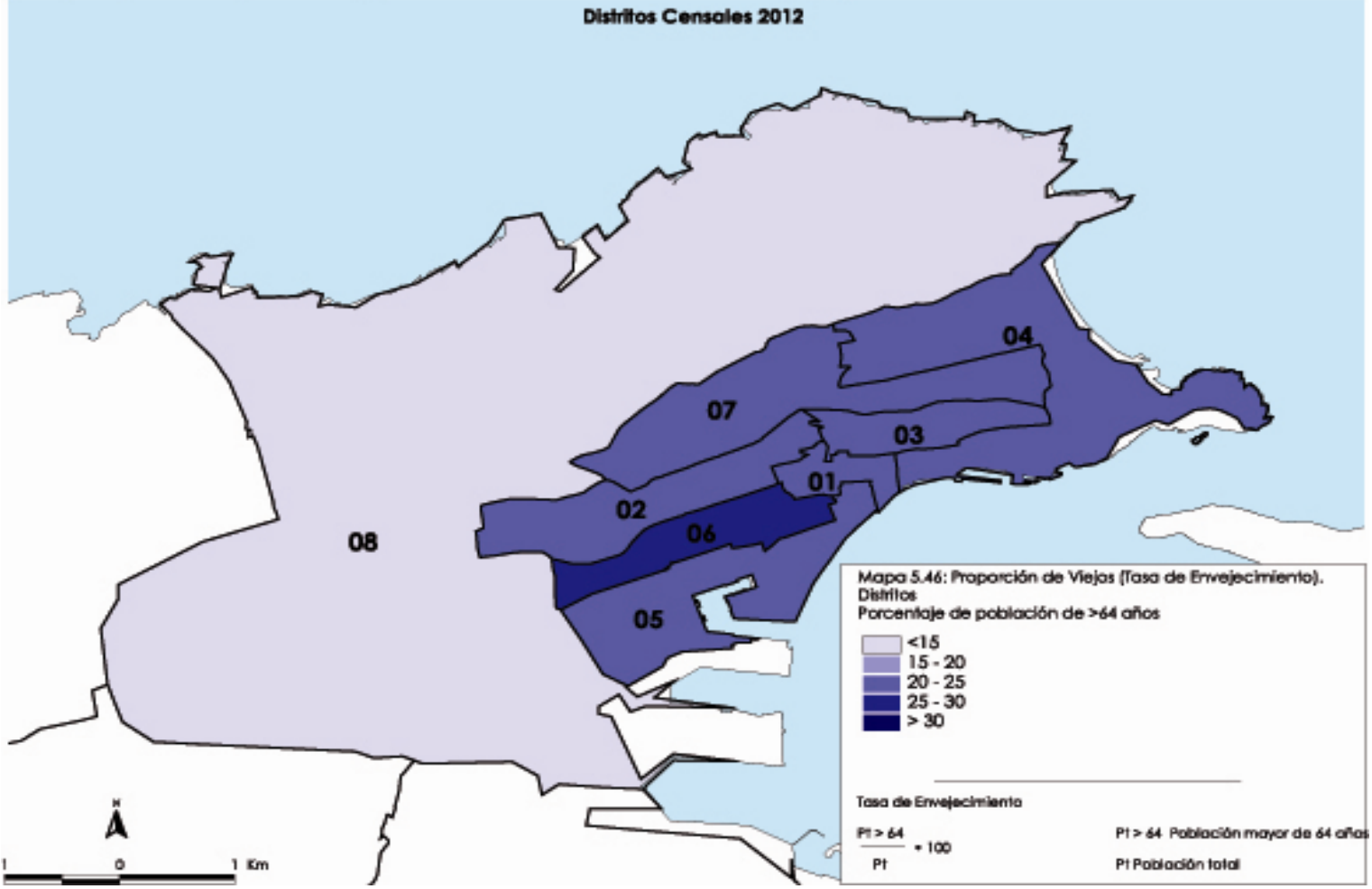
Distritos Censales 2012
Mapa 5.46: Proporción de Viejos (Tasa de Envejecimiento).
Distritos
Porcentaje de población de >64 años
<15
15 - 20
20 - 25
25 - 30
> 30
Tasa de Envejecimiento
Pt > 64 / Pt * 100
Pt > 64 Población mayor de 64 años
Pt Población total
1 0 1 Km

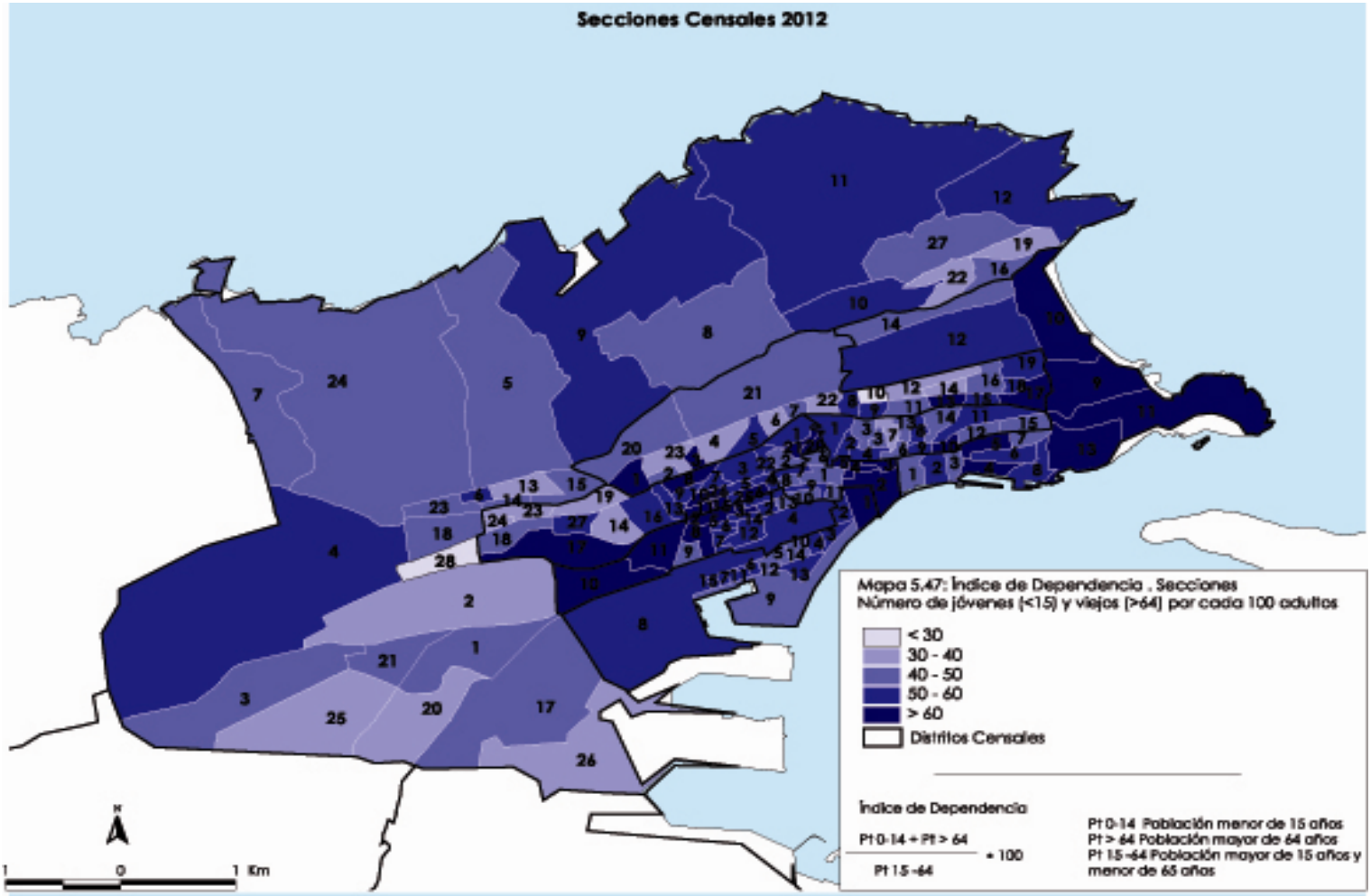
Secciones Censales 2012
Mapa 5.47: Índice de Dependencia . Secciones
Número de jóvenes (<15) y viejos (>64) por cada 100 adultos
< 30
30 - 40
40 - 50
50 - 60
> 60
Distritos Censales
Índice de Dependencia
Pt 0-14 + Pt > 64 / Pt 15-64 * 100
Pt 0-14 Población menor de 15 años
Pt > 64 Población mayor de 64 años
Pt 15-64 Población mayor de 15 años y menor de 65 años
1 0 1 Km

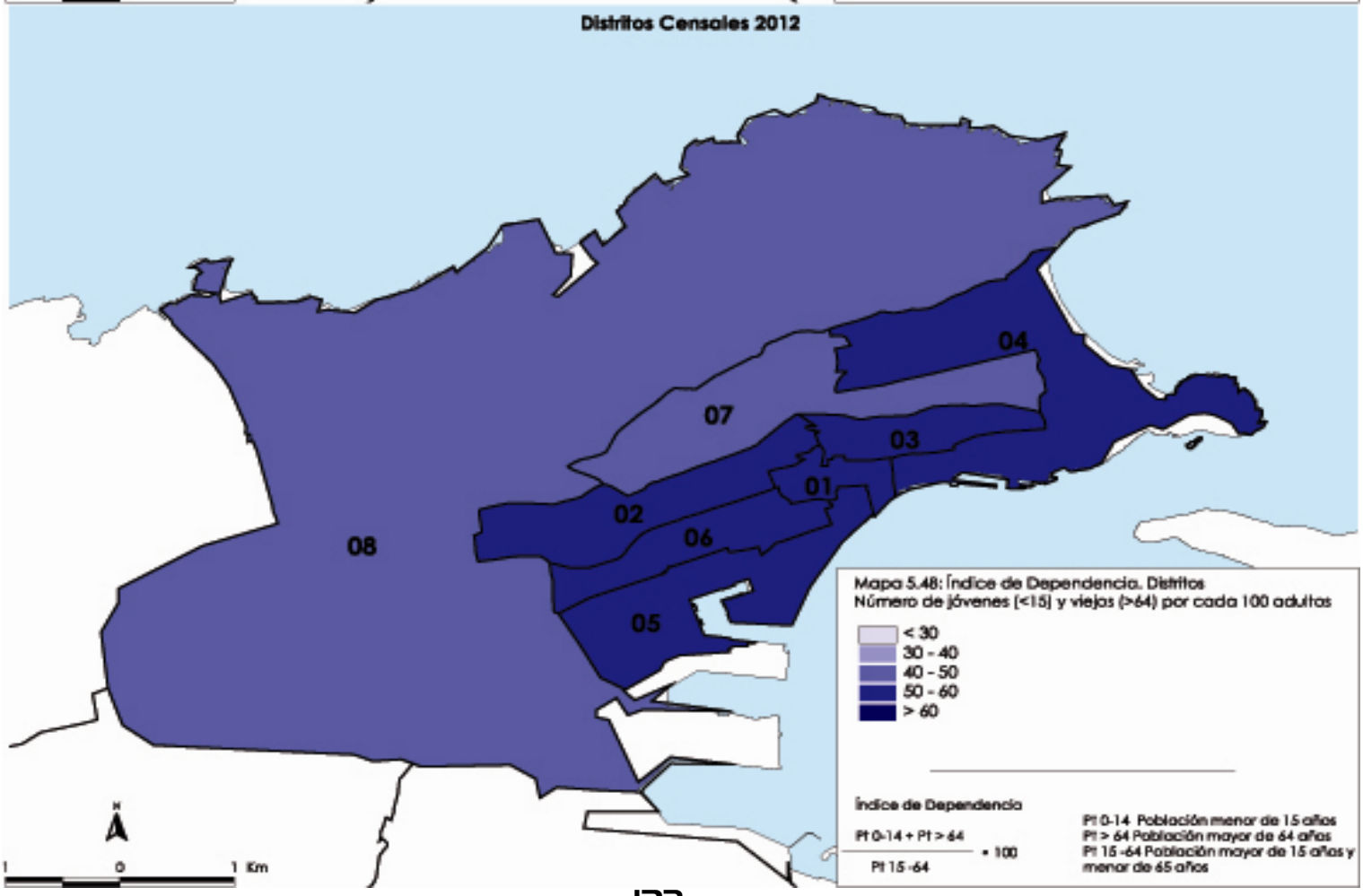
Distritos Censales 2012
04
07
03
01
02
06
08
05
Mapa 5.48: Índice de Dependencia. Distritos
Número de jóvenes (<15) y viejos (>64) por cada 100 adultos
< 30
30 - 40
40 - 50
50 - 60
> 60
Índice de Dependencia
Pt 0-14 + Pt > 64 / Pt 15-64 * 100
Pt 0-14 Población menor de 15 años
Pt > 64 Población mayor de 64 años
Pt 15-64 Población mayor de 15 años y menor de 65 años
1 0 1 Km

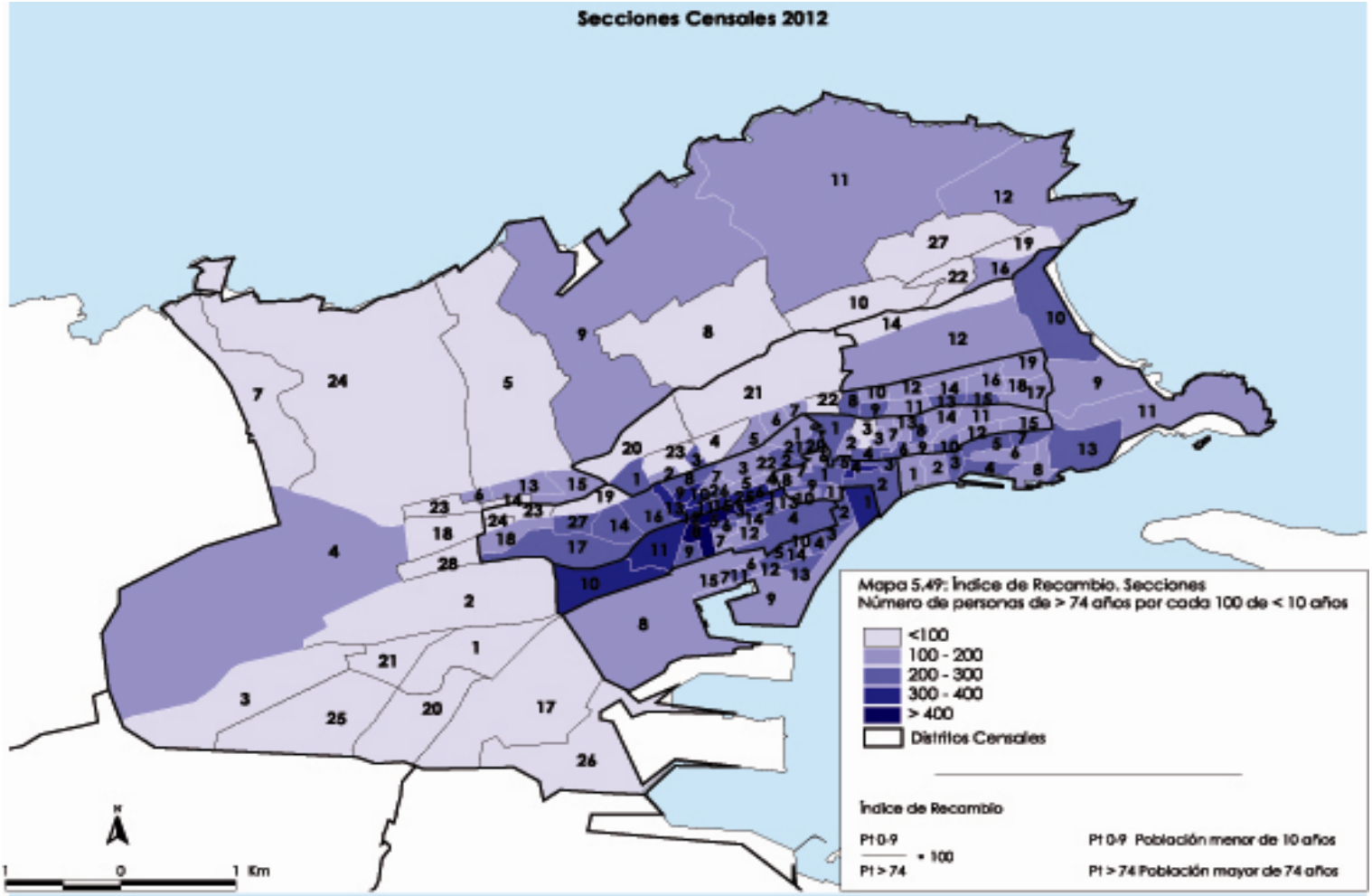
Secciones Censales 2012
Mapa 5.49: Índice de Recambio. Secciones
Número de personas de > 74 años por cada 100 de < 10 años
<100
100 - 200
200 - 300
300 - 400
> 400
Distritos Censales
Índice de Recambio
Pt 0-9 / Pt > 74 * 100
Pt 0-9 Población menor de 10 años
Pt > 74 Población mayor de 74 años
1 0 1 Km

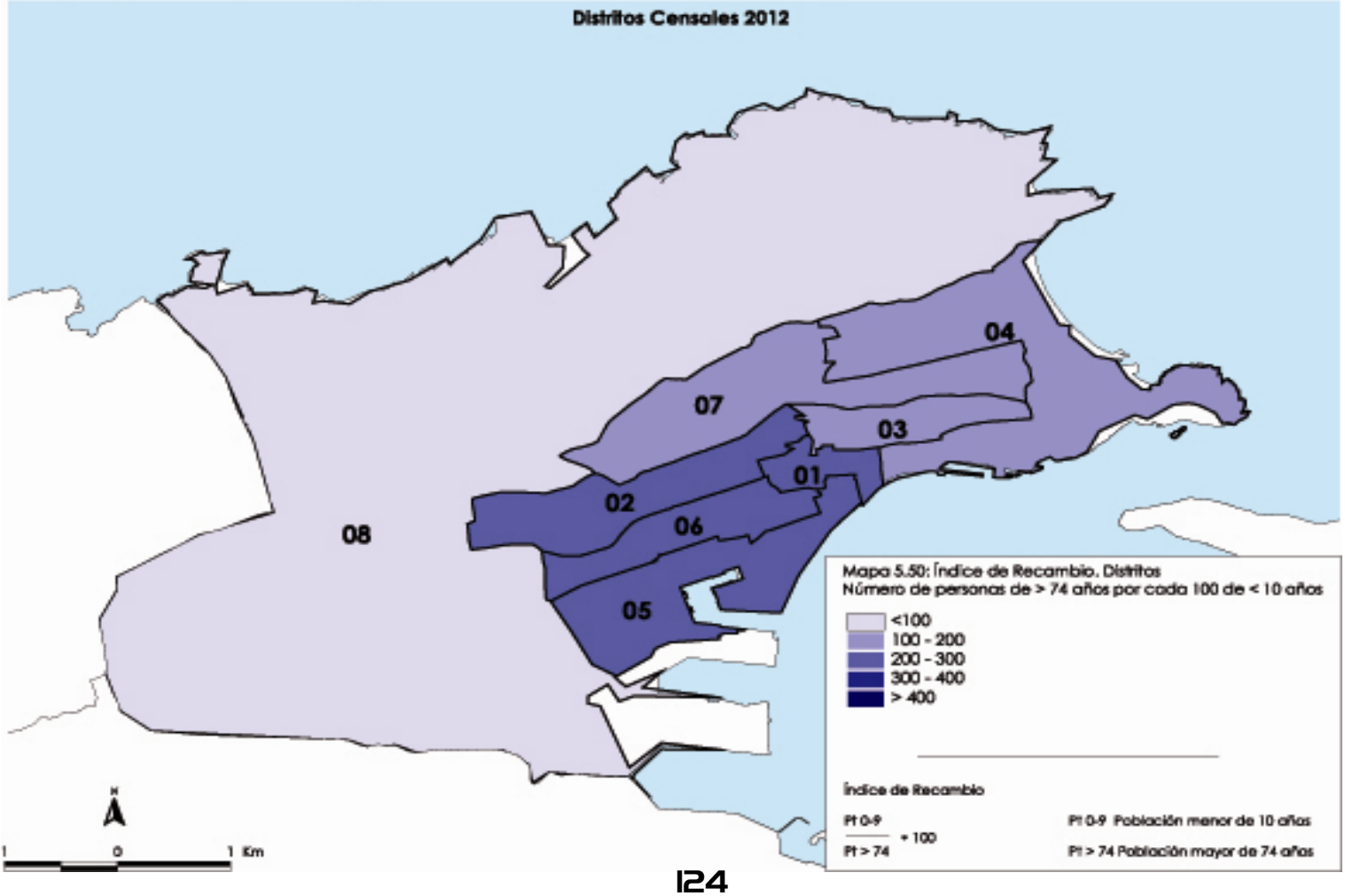
Distritos Censales 2012
04
07
03
01
02
06
08
05
Mapa 5.50: Índice de Recambio. Distritos
Número de personas de > 74 años por cada 100 de < 10 años
<100
100 - 200
200 - 300
300 - 400
> 400
Índice de Recambio
Pt 0-9 / Pt > 74 * 100
Pt 0-9 Población menor de 10 años
Pt > 74 Población mayor de 74 años
1 0 1 Km

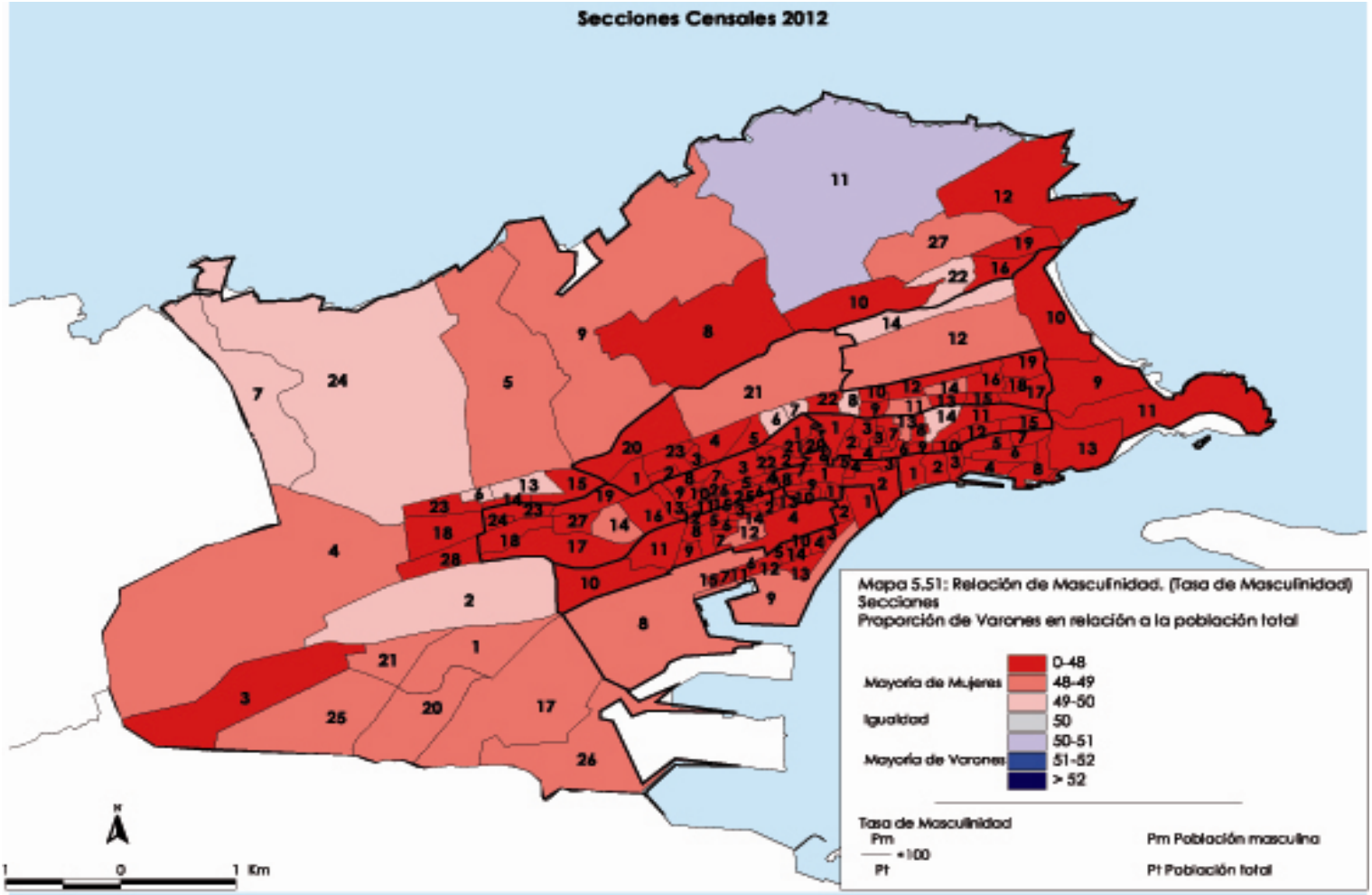
Secciones Censales 2012
Mapa 5.51: Relación de Masculinidad. (Tasa de Masculinidad)
Secciones
Proporción de Varones en relación a la población total
Mayoría de Mujeres
Igualdad
Mayoría de Varones
0-48
48-49
49-50
50
50-51
51-52
> 52
Tasa de Masculinidad
Pm / Pt *100
Pm Población masculina
Pt Población total
1 0 1 Km

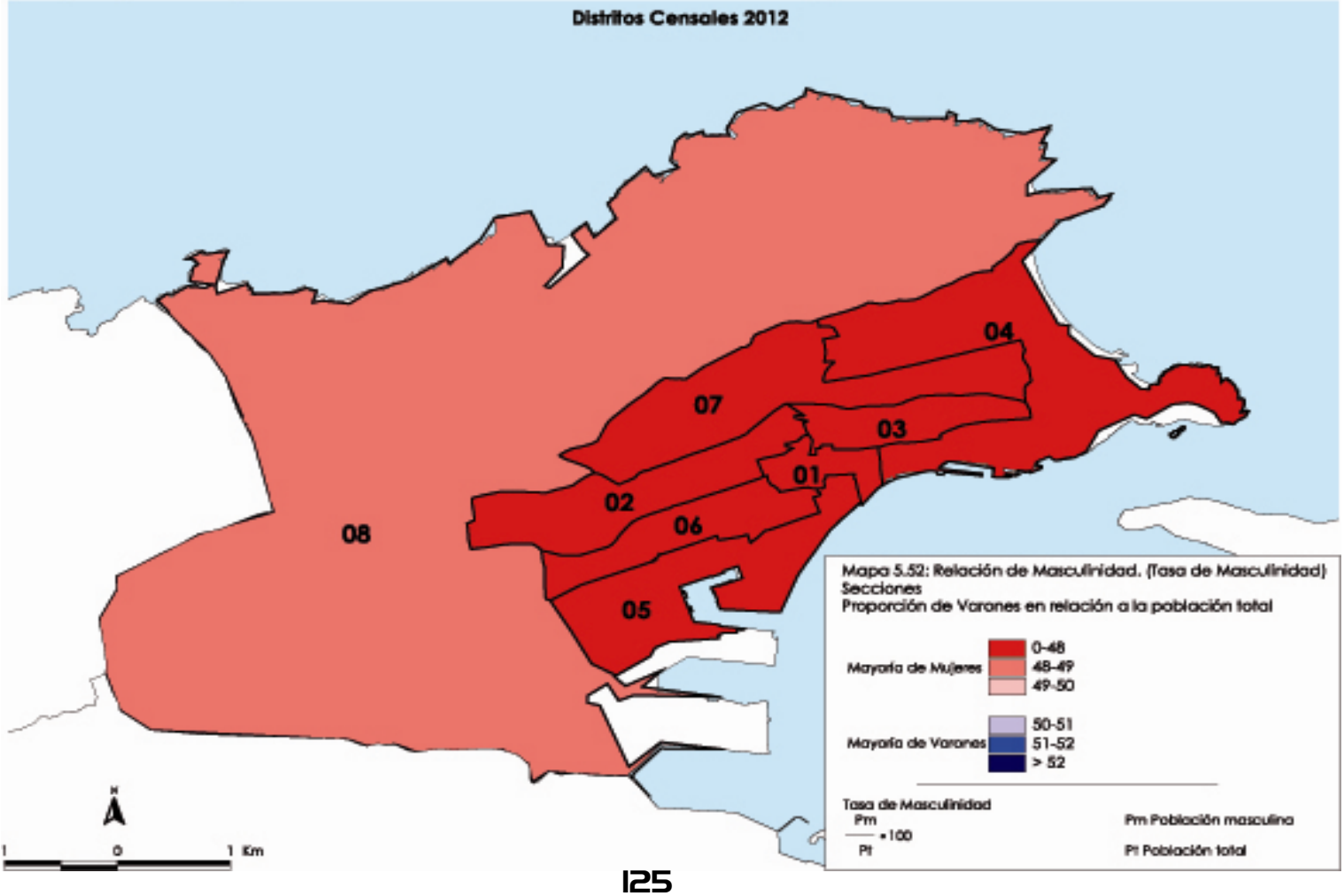
Distritos Censales 2012
Mapa 5.52: Relación de Masculinidad. (Tasa de Masculinidad)
Secciones
Proporción de Varones en relación a la población total
Mayoría de Mujeres
Mayoría de Varones
0-48
48-49
49-50
50-51
51-52
> 52
Tasa de Masculinidad
Pm / Pt *100
Pm Población masculina
Pt Población total
1 0 1 Km

Tabla 5.13: Población de Torrelavega por distritos, secciones censales y sexo (2010 - 2012)

COD INE	Distrito	Sección	2010			2011			2012			Variación interanual 2011-2012 %		
			Hombres	Mujeres	Total	Hombres	Mujeres	Total	Hombres	Mujeres	Total	Hombres	Mujeres	Total
39087	1	1	699	869	1.568	671	855	1.526	677	843	1.520	0,89	-1,40	-0,39
		2	627	700	1.327	631	703	1.334	623	692	1.315	-1,27	-1,56	-1,42
		3	319	419	738	327	407	734	322	421	743	-1,53	3,44	1,23
		4	637	690	1.327	647	703	1.350	646	711	1.357	-0,15	1,14	0,52
		5	444	461	905	448	463	911	450	476	926	0,45	2,81	1,65
		6	776	875	1.651	752	850	1.602	727	836	1.563	-3,32	-1,65	-2,43
		7	654	747	1.401	633	750	1.383	606	736	1.342	-4,27	-1,87	-2,96
		8	533	582	1.115	519	596	1.115	497	578	1.075	-4,24	-3,02	-3,59
		9	896	1.103	1.999	900	1.121	2.021	907	1.126	2.033	0,78	0,45	0,59
		10	637	711	1.348	629	704	1.333	616	698	1.314	-2,07	-0,85	-1,43
		11	325	361	686	326	352	678	316	339	655	-3,07	-3,69	-3,39
		12	725	702	1.427	723	725	1.448	717	724	1.441	-0,83	-0,14	-0,48
		13	693	805	1.498	695	819	1.514	729	835	1.564	4,89	1,95	3,30
		14	307	350	657	295	347	642	295	338	633	0,00	-2,59	-1,40
		Total	**8.272**	**9.375**	**17.647**	**8.196**	**9.395**	**17.591**	**8.128**	**9.353**	**17.481**	**-0,83**	**-0,45**	**-0,63**
	2	1	410	547	957	397	540	937	401	532	933	1,01	-1,48	-0,43
		2	741	758	1.499	697	730	1.427	688	731	1.419	-1,29	0,14	-0,56
		3	510	482	992	506	481	987	504	466	970	-0,40	-3,12	-1,72
		4	490	516	1.006	475	505	980	438	504	942	-7,79	-0,20	-3,88
		5	420	429	849	442	449	891	431	446	877	-2,49	-0,67	-1,57
		6	371	397	768	358	390	748	365	389	754	1,96	-0,26	0,80
		7	540	672	1.212	518	653	1.171	517	640	1.157	-0,19	-1,99	-1,20
		8	662	712	1.374	647	697	1.344	651	712	1.363	0,62	2,15	1,41
		9	619	642	1.261	609	629	1.238	607	634	1.241	-0,33	0,79	0,24
		Total	**4.763**	**5.155**	**9.918**	**4.649**	**5.074**	**9.723**	**4.602**	**5.054**	**9.656**	**-1,01**	**-0,39**	**-0,69**
	3	1	520	528	1.048	524	547	1.071	523	542	1.065	-0,19	-0,91	-0,56
		2	856	834	1.690	876	864	1.740	887	893	1.780	1,26	3,36	2,30
		3	660	682	1.342	669	669	1.338	647	669	1.316	-3,29	0,00	-1,64
		4	493	539	1.032	490	537	1.027	466	534	1.000	-4,90	-0,56	-2,63
		5	372	400	772	373	405	778	348	404	752	-6,70	-0,25	-3,34
		6	450	496	946	451	473	924	442	475	917	-2,00	0,42	-0,76
		7	594	620	1.214	585	616	1.201	561	601	1.162	-4,10	-2,44	-3,25
		8	521	533	1.054	510	530	1.040	484	514	998	-5,10	-3,02	-4,04
		9	781	827	1.608	772	847	1.619	787	871	1.658	1,94	2,83	2,41
		10	627	707	1.334	612	682	1.294	615	684	1.299	0,49	0,29	0,39
		11	418	436	854	414	429	843	416	427	843	0,48	-0,47	0,00
		12	505	587	1.092	499	573	1.072	480	559	1.039	-3,81	-2,44	-3,08
		Total	**6.797**	**7.189**	**13.986**	**6.775**	**7.172**	**13.947**	**6.656**	**7.173**	**13.829**	**-1,76**	**0,01**	**-0,85**
	4	1	685	703	1.388	663	705	1.368	659	710	1.369	-0,60	0,71	0,07
		2	752	850	1.602	758	862	1.620	767	872	1.639	1,19	1,16	1,17
		3	740	758	1.498	743	759	1.502	713	744	1.457	-4,04	-1,98	-3,00
		4	468	493	961	462	488	950	470	486	956	1,73	-0,41	0,63
		5	435	453	888	427	434	861	443	446	889	3,75	2,76	3,25
		6	369	411	780	376	414	790	393	435	828	4,52	5,07	4,81
		7	523	526	1.049	520	521	1.041	517	516	1.033	-0,58	-0,96	-0,77
		8	632	640	1.272	629	633	1.262	638	647	1.285	1,43	2,21	1,82
		9	839	906	1.745	842	912	1.754	833	904	1.737	-1,07	-0,88	-0,97
		Total	**5.443**	**5.740**	**11.183**	**5.420**	**5.728**	**11.148**	**5.433**	**5.760**	**11.193**	**0,24**	**0,56**	**0,40**
	5	1	513	539	1.052	512	539	1.051	509	531	1.040	-0,59	-1,48	-1,05
		2	564	588	1.152	562	585	1.147	557	595	1.152	-0,89	1,71	0,44
		3	471	479	950	459	487	946	464	482	946	1,09	-1,03	0,00
		Total	**1.548**	**1.606**	**3.154**	**1.533**	**1.611**	**3.144**	**1.530**	**1.608**	**3.138**	**-0,20**	**-0,19**	**-0,19**
	Total		**26.823**	**29.065**	**55.888**	**26.573**	**28.980**	**55.553**	**26.349**	**28.948**	**55.297**	**-0,84**	**-0,11**	**-0,46**

Fuente: ICANE a partir de microdatos del Padrón Municipal de Habitantes, INE.

Tabla 5.14: Población de Torrelavega por distritos, secciones censales, grandes grupos de edad y sexo (2012)

COD INE	Distrito	Sección	Menores de 16 años			De 16 a 64 años			De 65 y más años		
			Hombres	Mujeres	Total	Hombres	Mujeres	Total	Hombres	Mujeres	Total
39087	1	1	98	83	181	458	515	973	121	245	366
		2	69	58	127	397	382	779	157	252	409
		3	46	39	85	203	251	454	73	131	204
		4	83	93	176	428	435	863	135	183	318
		5	60	71	131	310	295	605	80	110	190
		6	79	82	161	499	548	1.047	149	206	355
		7	94	90	184	397	451	848	115	195	310
		8	62	65	127	344	375	719	91	138	229
		9	127	106	233	565	615	1.180	215	405	620
		10	60	66	126	400	435	835	156	197	353
		11	38	30	68	217	206	423	61	103	164
		12	102	74	176	519	537	1.056	96	113	209
		13	135	128	263	516	563	1.079	78	144	222
		14	31	37	68	217	232	449	47	69	116
		Total	**1.084**	**1.022**	**2.106**	**5.470**	**5.840**	**11.310**	**1.574**	**2.491**	**4.065**
	2	1	45	56	101	268	314	582	88	162	250
		2	90	91	181	482	440	922	116	200	316
		3	70	72	142	368	273	641	66	121	187
		4	71	81	152	301	314	615	66	109	175
		5	55	58	113	294	279	573	82	109	191
		6	52	46	98	249	250	499	64	93	157
		7	56	65	121	362	395	757	99	180	279
		8	74	70	144	442	456	898	135	186	321
		9	78	71	149	439	418	857	90	145	235
		Total	**591**	**610**	**1.201**	**3.205**	**3.139**	**6.344**	**806**	**1.305**	**2.111**
	3	1	88	78	166	330	321	651	105	143	248
		2	110	104	214	660	629	1.289	117	160	277
		3	96	107	203	463	430	893	88	132	220
		4	63	66	129	321	351	672	82	117	199
		5	49	58	107	231	238	469	68	108	176
		6	51	60	111	309	307	616	82	108	190
		7	83	63	146	372	363	735	106	175	281
		8	58	43	101	331	360	691	95	111	206
		9	122	138	260	548	565	1.113	117	168	285
		10	69	67	136	415	469	884	131	148	279
		11	59	62	121	286	258	544	71	107	178
		12	45	64	109	362	396	758	73	99	172
		Total	**893**	**910**	**1.803**	**4.628**	**4.687**	**9.315**	**1.135**	**1.576**	**2.711**
	4	1	96	124	220	460	454	914	103	132	235
		2	140	131	271	510	557	1.067	117	184	301
		3	102	88	190	484	484	968	127	172	299
		4	71	60	131	304	286	590	95	140	235
		5	75	57	132	299	299	598	69	90	159
		6	65	82	147	256	259	515	72	94	166
		7	67	75	142	379	342	721	71	99	170
		8	103	87	190	430	444	874	105	116	221
		9	186	208	394	601	637	1.238	46	59	105
		Total	**905**	**912**	**1.817**	**3.723**	**3.762**	**7.485**	**805**	**1.086**	**1.891**
	5	1	76	74	150	348	343	691	85	114	199
		2	79	63	142	380	378	758	98	154	252
		3	65	61	126	325	311	636	74	110	184
		Total	**220**	**198**	**418**	**1.053**	**1.032**	**2.085**	**257**	**378**	**635**
	Total		**3.693**	**3.652**	**7.345**	**18.079**	**18.460**	**36.539**	**4.577**	**6.836**	**11.413**

Fuente: ICANE a partir de microdatos del Padrón Municipal de Habitantes, INE.

Tabla 5.15: Tasas e índices para Torrelavega por distritos, secciones censales y sexo (2012)

COD INE	Distrito	Sección	Tasa de juventud			Tasa de envejecimiento			Índice de dependencia			Índice de recambio			Tasa de masculinidad
			Hombres	Mujeres	Total	Hombres	Mujeres	Total	Hombres	Mujeres	Total	Hombres	Mujeres	Total	
39087	1	1	14,48	9,85	11,91	17,87	29,06	24,08	47,82	63,69	56,22	96,71	169,93	133,26	44,54
		2	11,08	8,38	9,66	25,20	36,42	31,10	56,93	81,15	68,81	151,92	402,70	256,18	47,38
		3	14,29	9,26	11,44	22,67	31,12	27,46	58,62	67,73	63,66	142,86	445,00	268,75	43,34
		4	12,85	13,08	12,97	20,90	25,74	23,43	50,93	63,45	57,24	137,50	170,49	155,96	47,61
		5	13,33	14,92	14,15	17,78	23,11	20,52	45,16	61,36	53,06	104,76	108,00	106,52	48,60
		6	10,87	9,81	10,30	20,50	24,64	22,71	45,69	52,55	49,28	193,75	233,33	214,71	46,51
		7	15,51	12,23	13,71	18,98	26,49	23,10	52,64	63,19	58,25	95,00	198,31	146,22	45,16
		8	12,47	11,25	11,81	18,31	23,88	21,30	44,48	54,13	49,51	72,09	135,42	105,49	46,23
		9	14,00	9,41	11,46	23,70	35,97	30,50	60,53	83,09	72,29	192,21	467,16	320,14	44,61
		10	9,74	9,46	9,59	25,32	28,22	26,86	54,00	60,46	57,37	224,24	210,42	216,05	46,88
		11	12,03	8,85	10,38	19,30	30,38	25,04	45,62	64,56	54,85	136,36	360,00	227,03	48,24
		12	14,23	10,22	12,21	13,39	15,61	14,50	38,15	34,82	36,46	78,95	122,00	99,07	49,76
		13	18,52	15,33	16,82	10,70	17,25	14,19	41,28	48,31	44,95	40,38	98,88	67,36	46,61
		14	10,51	10,95	10,74	15,93	20,41	18,33	35,94	45,69	40,98	150,00	172,73	163,16	46,60
		Total	**13,34**	**10,93**	**12,05**	**19,37**	**26,63**	**23,25**	**48,59**	**60,15**	**54,56**	**123,55**	**224,26**	**173,46**	**46,50**
	2	1	11,22	10,53	10,83	21,95	30,45	26,80	49,63	69,43	60,31	200,00	272,22	241,27	42,98
		2	13,08	12,45	12,76	16,86	27,36	22,27	42,74	66,14	53,90	98,39	195,16	146,77	48,48
		3	13,89	15,45	14,64	13,10	25,97	19,28	36,96	70,70	51,33	75,51	184,09	126,88	51,96
		4	16,21	16,07	16,14	15,07	21,63	18,58	45,51	60,51	53,17	66,67	139,29	103,64	46,50
		5	12,76	13,00	12,88	19,03	24,44	21,78	46,60	59,86	53,05	125,00	155,56	141,18	49,14
		6	14,25	11,83	13,00	17,53	23,91	20,82	46,59	55,60	51,10	68,57	160,00	110,77	48,41
		7	10,83	10,16	10,46	19,15	28,13	24,11	42,82	62,03	52,84	142,86	313,51	230,56	44,68
		8	11,37	9,83	10,56	20,74	26,12	23,55	47,29	56,14	51,78	133,33	262,50	194,12	47,76
		9	12,85	11,20	12,01	14,83	22,87	18,94	38,27	51,67	44,81	74,07	150,00	111,32	48,91
		Total	**12,84**	**12,07**	**12,44**	**17,51**	**25,82**	**21,86**	**43,59**	**61,01**	**52,21**	**102,74**	**197,76**	**150,31**	**47,66**
	3	1	16,83	14,39	15,59	20,08	26,38	23,29	58,48	68,85	63,59	100,00	208,33	146,43	49,11
		2	12,40	11,65	12,02	13,19	17,92	15,56	34,39	41,97	38,09	70,11	129,17	96,86	49,83
		3	14,84	15,99	15,43	13,60	19,73	16,72	39,74	55,58	47,37	81,97	120,55	102,99	49,16
		4	13,52	12,36	12,90	17,60	21,91	19,90	45,17	52,14	48,81	74,36	153,33	116,67	46,60
		5	14,08	14,36	14,23	19,54	26,73	23,40	50,65	69,75	60,34	153,13	156,82	155,26	46,28
		6	11,54	12,63	12,10	18,55	22,74	20,72	43,04	54,72	48,86	80,95	159,52	120,24	48,20
		7	14,80	10,48	12,56	18,89	29,12	24,18	50,81	65,56	58,10	98,08	263,16	167,78	48,28
		8	11,98	8,37	10,12	19,63	21,60	20,64	46,22	42,78	44,43	137,14	224,00	173,33	48,50
		9	15,50	15,84	15,68	14,87	19,29	17,19	43,61	54,16	48,97	71,60	85,44	79,35	47,47
		10	11,22	9,80	10,47	21,30	21,64	21,48	48,19	45,84	46,95	87,80	143,18	116,47	47,34
		11	14,18	14,52	14,35	17,07	25,06	21,12	45,45	65,50	54,96	136,36	232,35	185,07	49,35
		12	9,38	11,45	10,49	15,21	17,71	16,55	32,60	41,16	37,07	154,17	147,22	150,00	46,20
		Total	**13,42**	**12,69**	**13,04**	**17,05**	**21,97**	**19,60**	**43,82**	**53,04**	**48,46**	**95,09**	**153,15**	**124,44**	**48,13**
	4	1	14,57	17,46	16,07	15,63	18,59	17,17	43,26	56,39	49,78	87,04	84,62	85,52	48,14
		2	18,25	15,02	16,53	15,25	21,10	18,36	50,39	56,55	53,61	61,86	136,78	97,28	46,80
		3	14,31	11,83	13,04	17,81	23,12	20,52	47,31	53,72	50,52	88,73	151,72	117,05	48,94
		4	15,11	12,35	13,70	20,21	28,81	24,58	54,61	69,93	62,03	102,27	296,55	179,45	49,16
		5	16,93	12,78	14,85	15,58	20,18	17,89	48,16	49,16	48,66	69,39	128,57	96,70	49,83
		6	16,54	18,85	17,75	18,32	21,61	20,05	53,52	67,95	60,78	71,70	121,15	96,19	47,46
		7	12,96	14,53	13,75	13,73	19,19	16,46	36,41	50,88	43,27	64,29	95,83	81,11	50,05
		8	16,14	13,45	14,79	16,46	17,93	17,20	48,37	45,72	47,03	75,38	109,09	90,83	49,65
		9	22,33	23,01	22,68	5,52	6,53	6,04	38,60	41,92	40,31	15,45	20,78	18,41	47,96
		Total	**16,66**	**15,83**	**16,23**	**14,82**	**18,85**	**16,89**	**45,93**	**53,11**	**49,54**	**63,88**	**101,46**	**82,95**	**48,54**
	5	1	14,93	13,94	14,42	16,70	21,47	19,13	46,26	54,81	50,51	85,96	135,42	108,57	48,94
		2	14,18	10,59	12,33	17,59	25,88	21,88	46,58	57,41	51,98	85,71	264,10	158,95	48,35
		3	14,01	12,66	13,32	15,95	22,82	19,45	42,77	54,98	48,74	121,62	236,11	178,08	49,05
		Total	**14,38**	**12,31**	**13,32**	**16,80**	**23,51**	**20,24**	**45,30**	**55,81**	**50,50**	**94,67**	**205,69**	**144,69**	**48,76**
	Total		**14,02**	**12,62**	**13,28**	**17,37**	**23,61**	**20,64**	**45,74**	**56,81**	**51,34**	**96,71**	**169,93**	**133,26**	**47,65**

Fuente: ICANE a partir de microdatos del Padrón Municipal de Habitantes, INE.

Mapa 5.53: Localización de Distritos y Secciones. Torrelavega. 2012

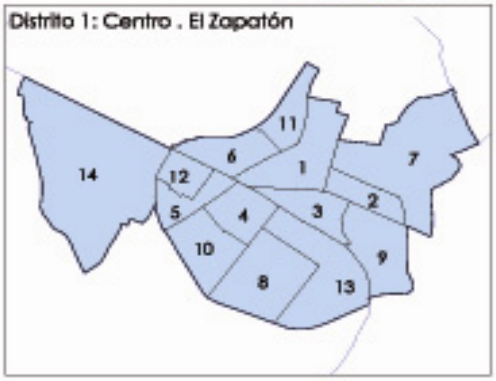

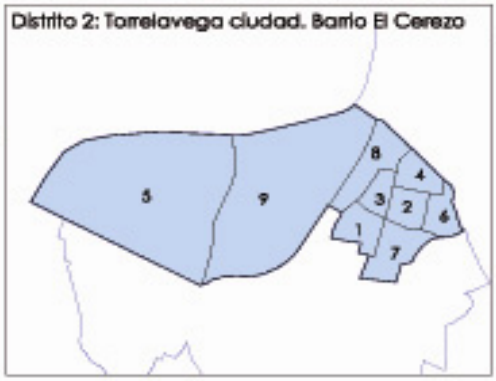

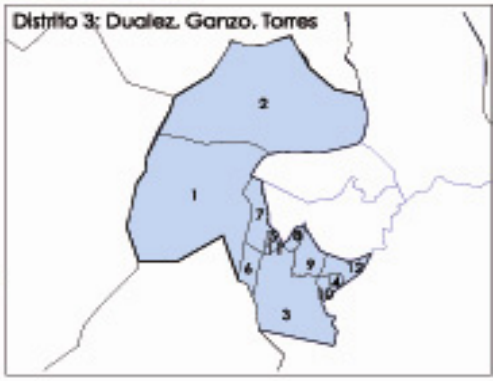

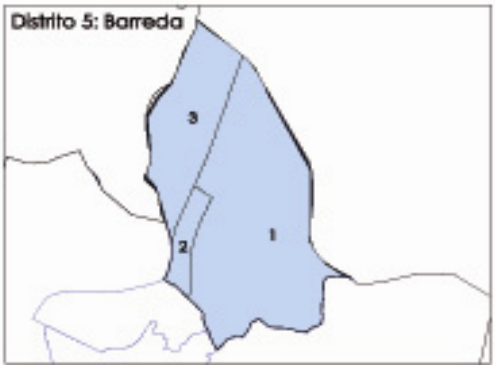

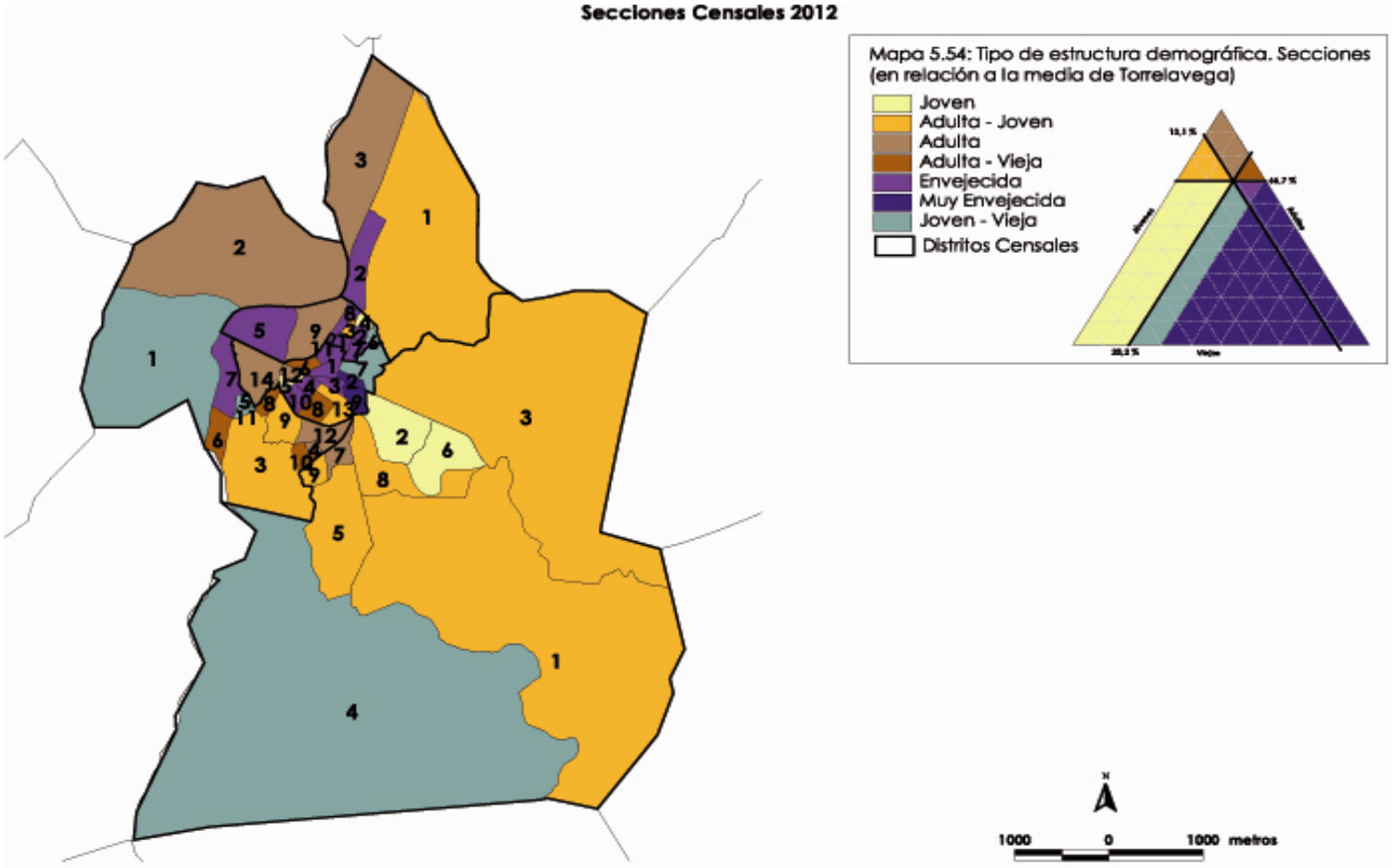
Secciones Censales 2012
Mapa 5.54: Tipo de estructura demográfica. Secciones (en relación a la media de Torrelavega)
Joven
Adulta - Joven
Adulta
Adulta - Vieja
Envejecida
Muy Envejecida
Joven - Vieja
Distritos Censales
1000
0
1000 metros

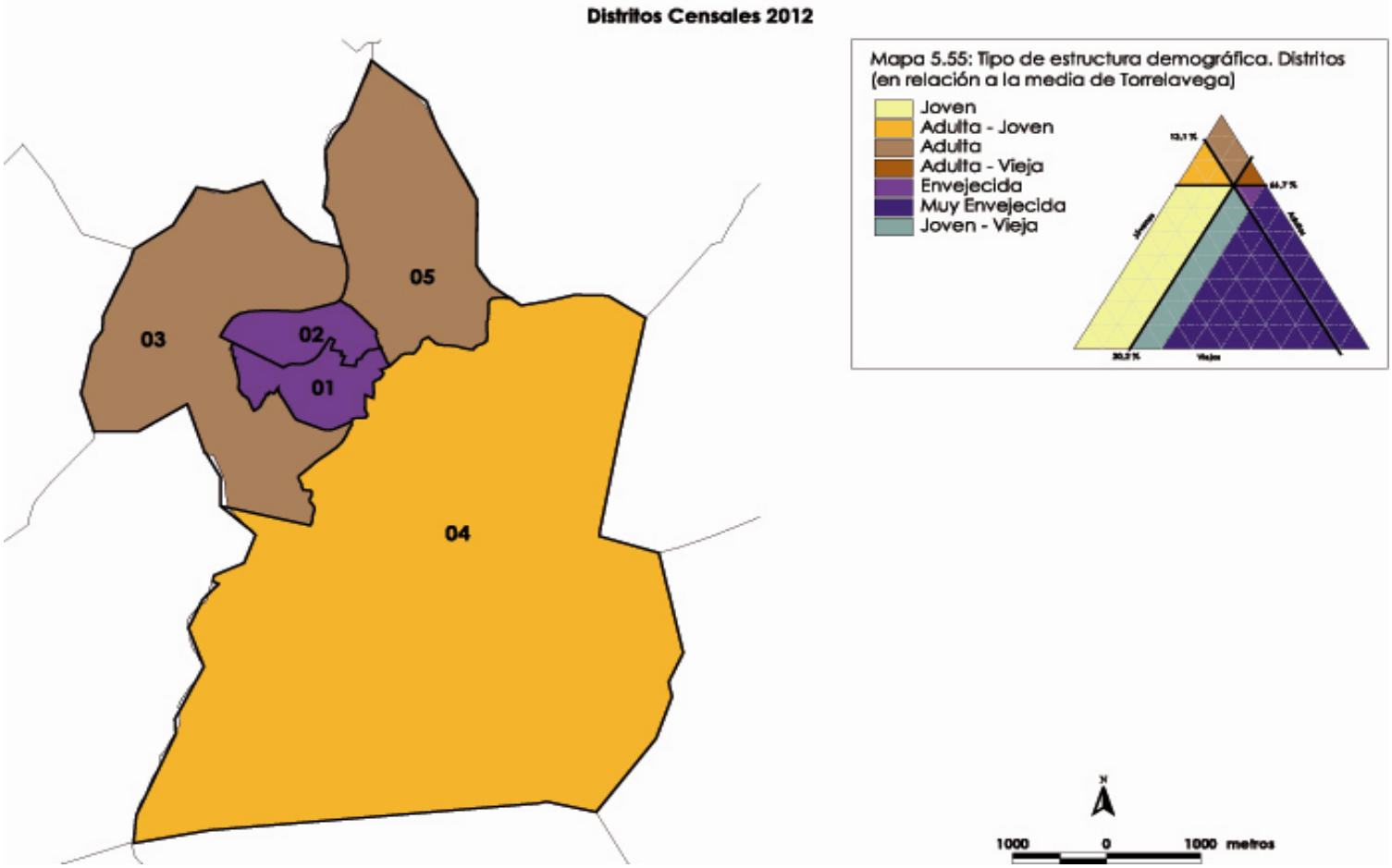
Distritos Censales 2012
Mapa 5.55: Tipo de estructura demográfica. Distritos (en relación a la media de Torrelavega)
Joven
Adulta - Joven
Adulta
Adulta - Vieja
Envejecida
Muy Envejecida
Joven - Vieja
01
02
03
04
05
1000
0
1000 metros

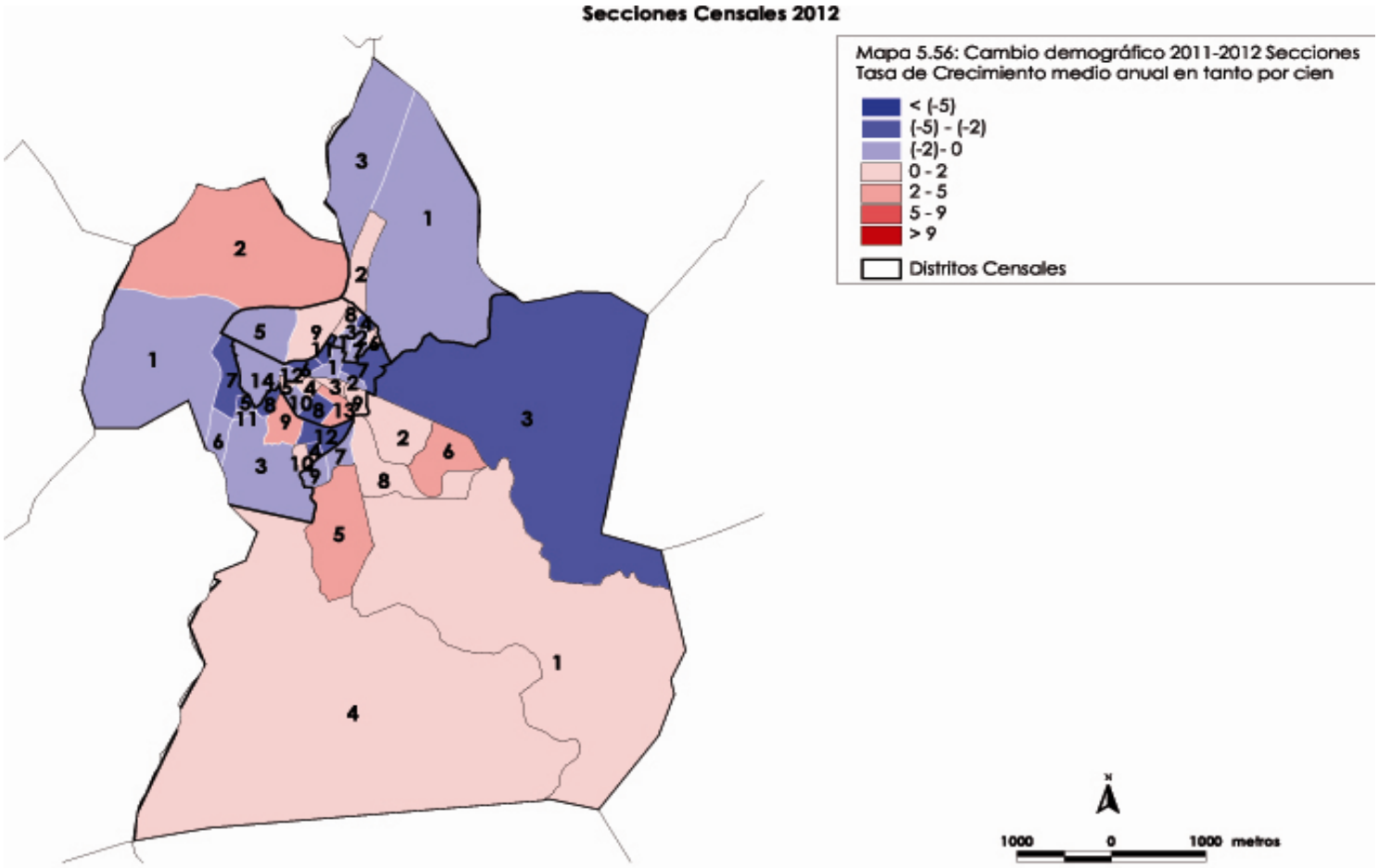
Secciones Censales 2012
Mapa 5.56: Cambio demográfico 2011-2012 Secciones
Tasa de Crecimiento medio anual en tanto por cien
< (-5)
(-5) - (-2)
(-2)- 0
0 - 2
2 - 5
5 - 9
> 9
Distritos Censales
1000
0
1000 metros

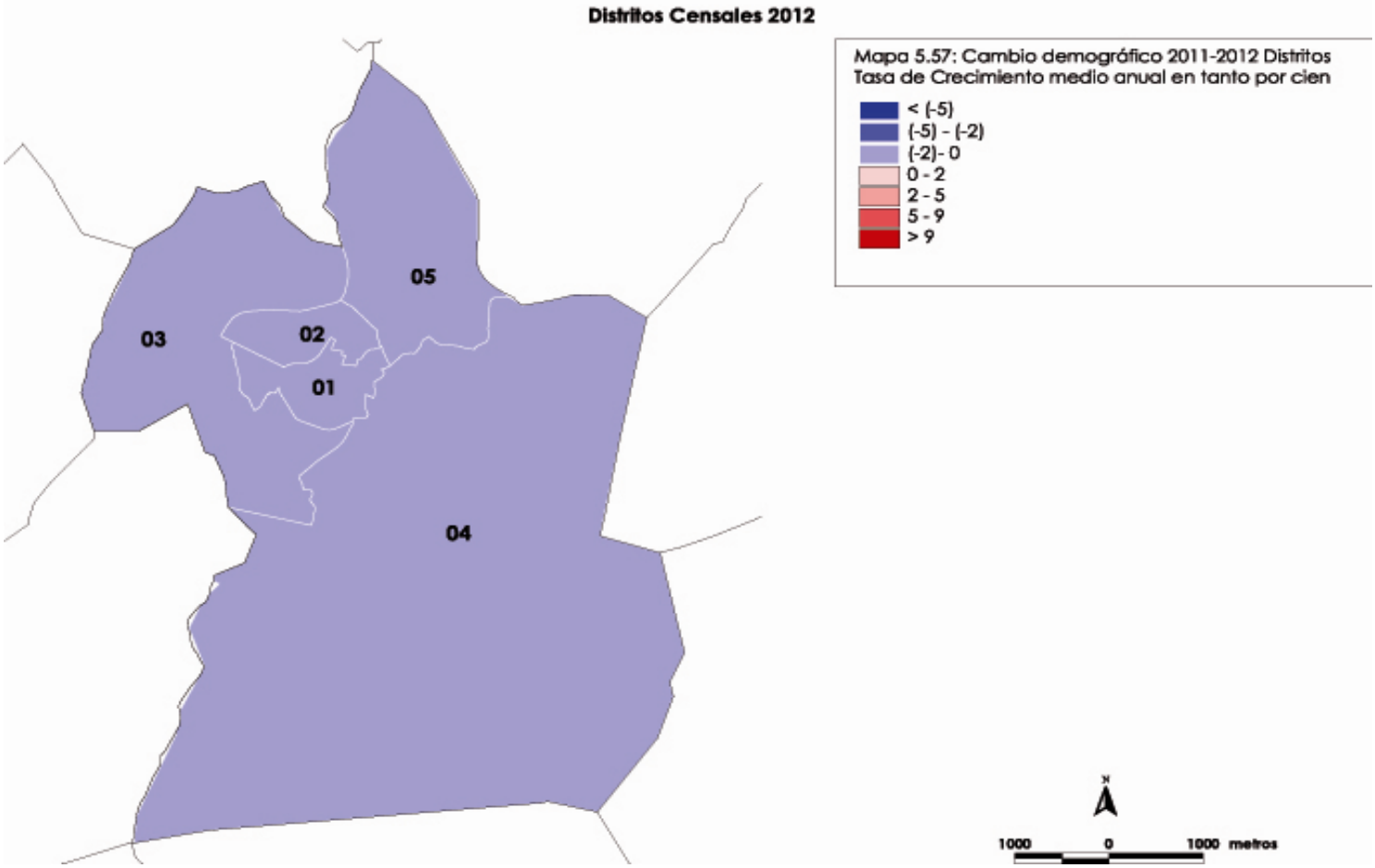
Distritos Censales 2012
Mapa 5.57: Cambio demográfico 2011-2012 Distritos
Tasa de Crecimiento medio anual en tanto por cien
< (-5)
(-5) - (-2)
(-2)- 0
0 - 2
2 - 5
5 - 9
> 9
05
03
02
01
04
1000
0
1000 metros

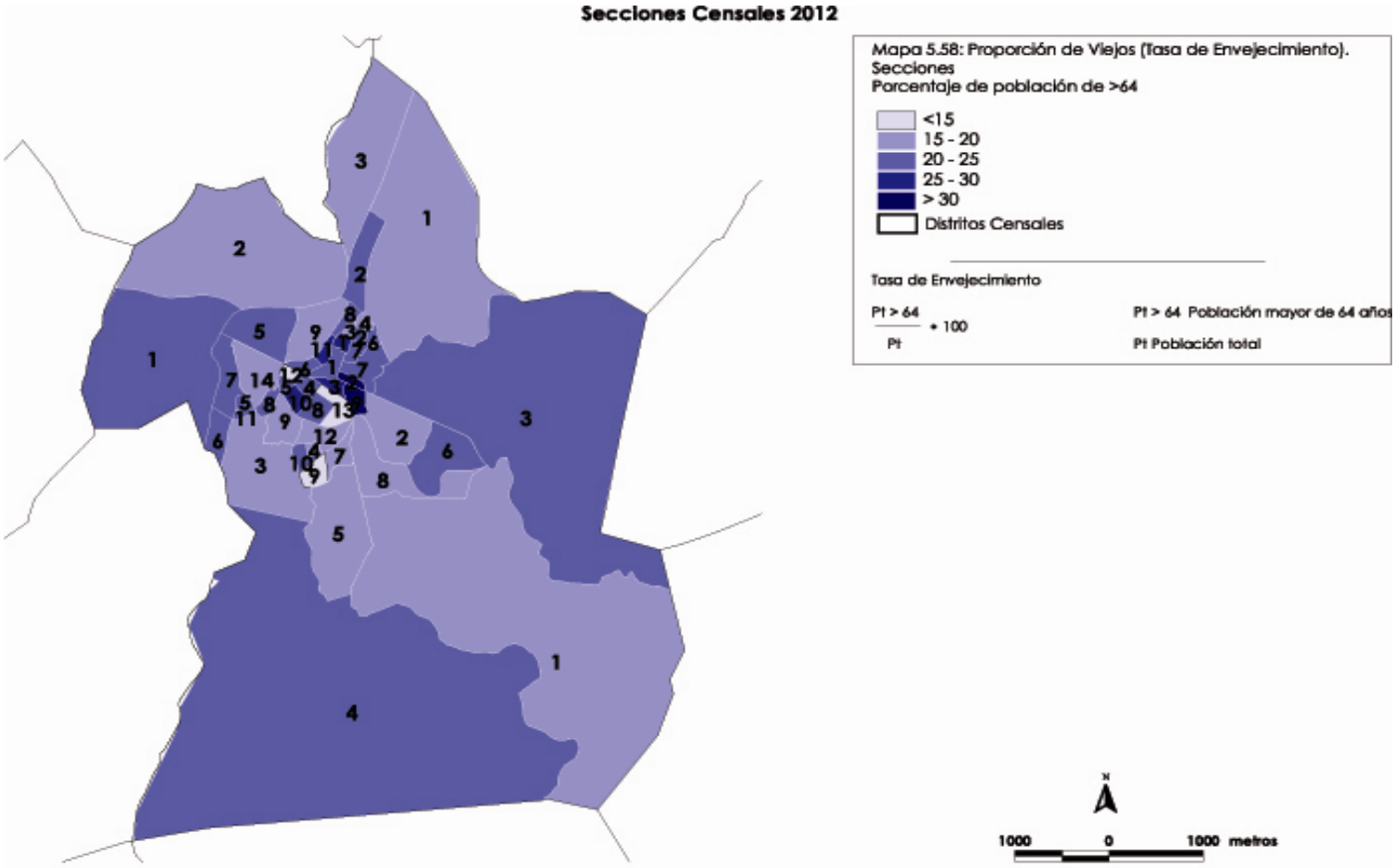
Secciones Censales 2012
Mapa 5.58: Proporción de Viejos (Tasa de Envejecimiento).
Secciones
Porcentaje de población de >64
<15
15 - 20
20 - 25
25 - 30
> 30
Distritos Censales
Tasa de Envejecimiento
Pt > 64 / Pt * 100
Pt > 64 Población mayor de 64 años
Pt Población total
1000 0 1000 metros

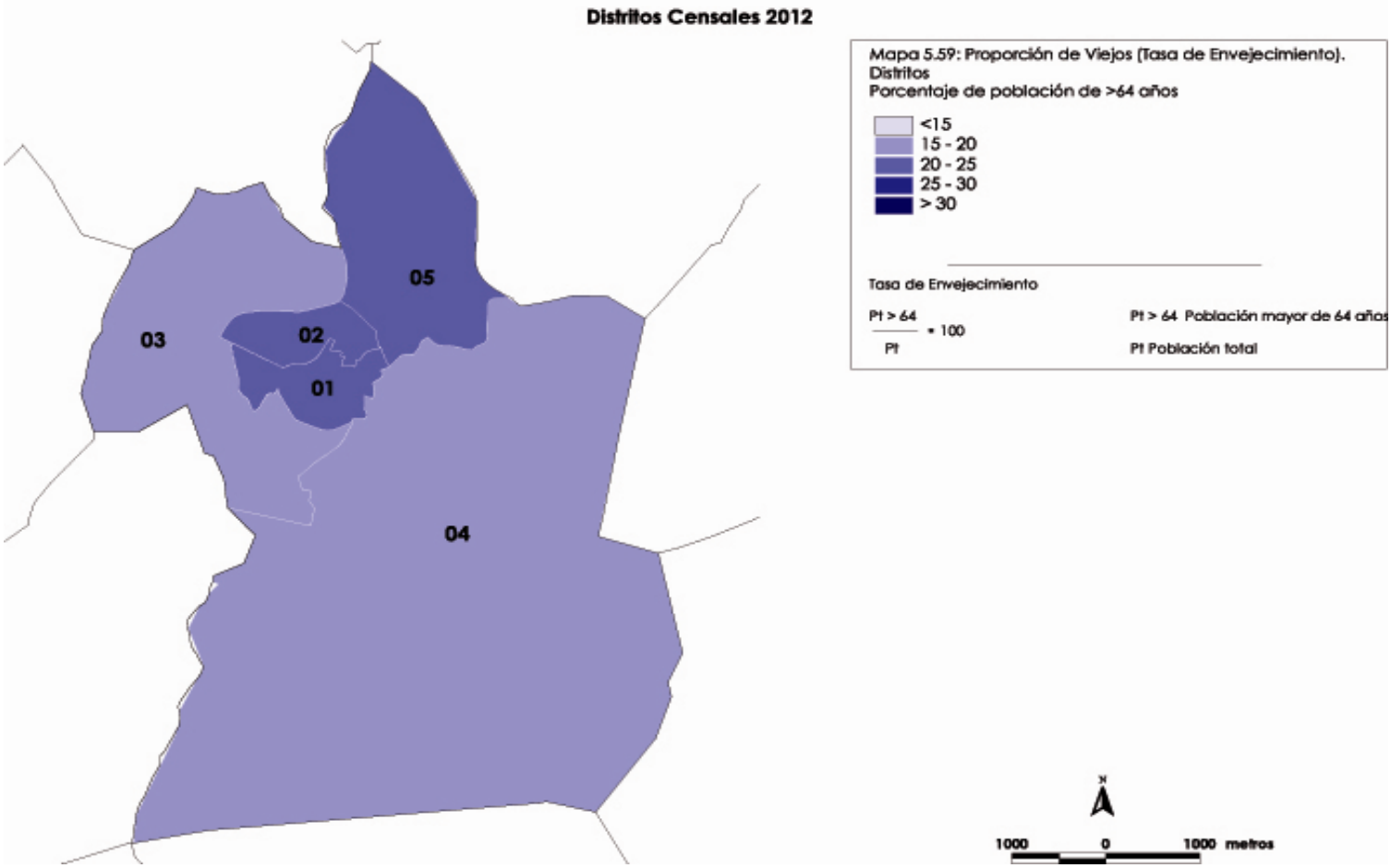
Distritos Censales 2012
Mapa 5.59: Proporción de Viejos (Tasa de Envejecimiento).
Distritos
Porcentaje de población de >64 años
<15
15 - 20
20 - 25
25 - 30
> 30
Tasa de Envejecimiento
Pt > 64 / Pt * 100
Pt > 64 Población mayor de 64 años
Pt Población total
05
03
02
01
04
1000 0 1000 metros

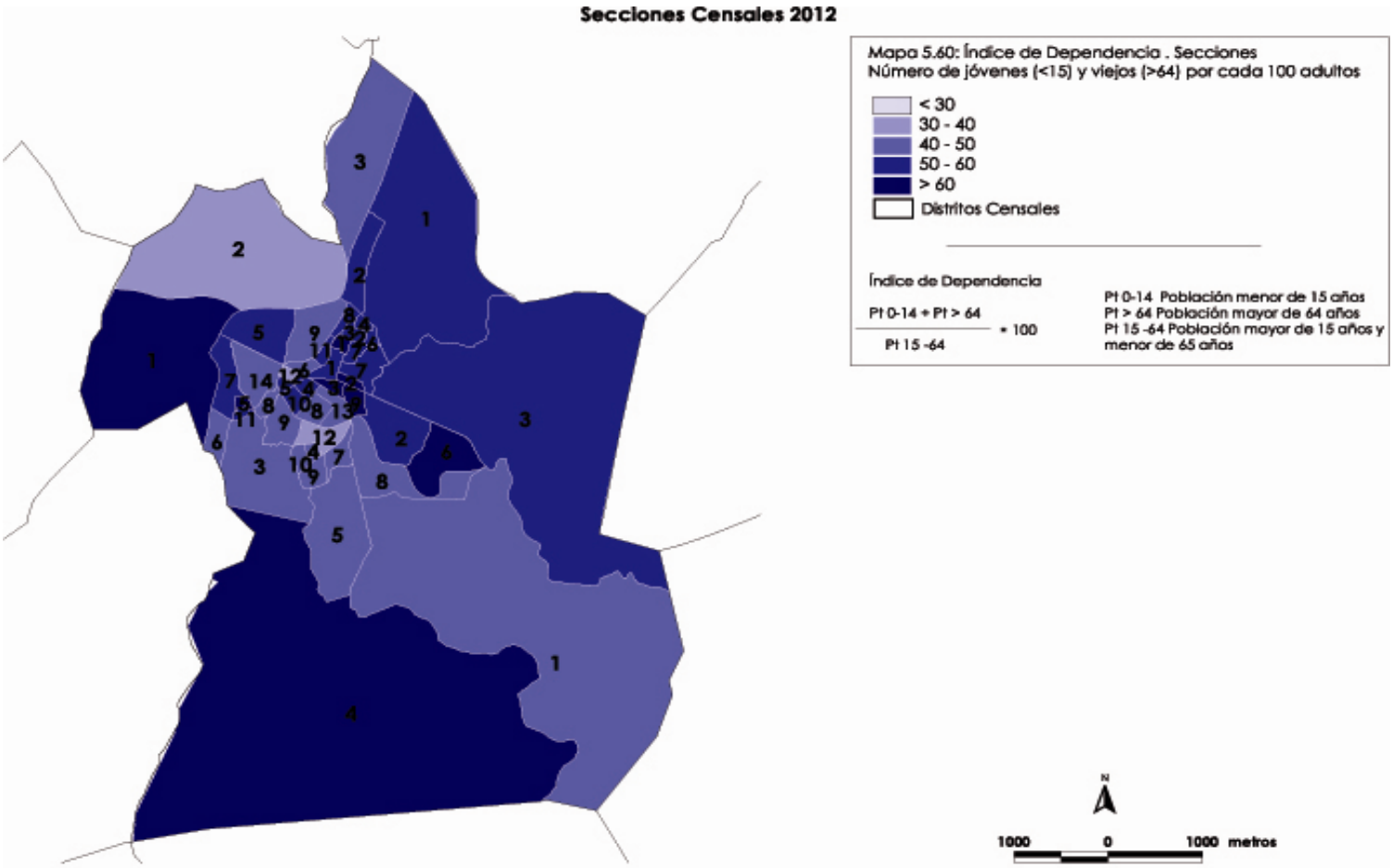
Secciones Censales 2012
Mapa 5.60: Índice de Dependencia . Secciones
Número de jóvenes (<15) y viejos (>64) por cada 100 adultos
< 30
30 - 40
40 - 50
50 - 60
> 60
Distritos Censales
Índice de Dependencia
Pt 0-14 + Pt > 64
Pt 15 -64
* 100
Pt 0-14 Población menor de 15 años
Pt > 64 Población mayor de 64 años
Pt 15 -64 Población mayor de 15 años y menor de 65 años
N
1000
0
1000 metros

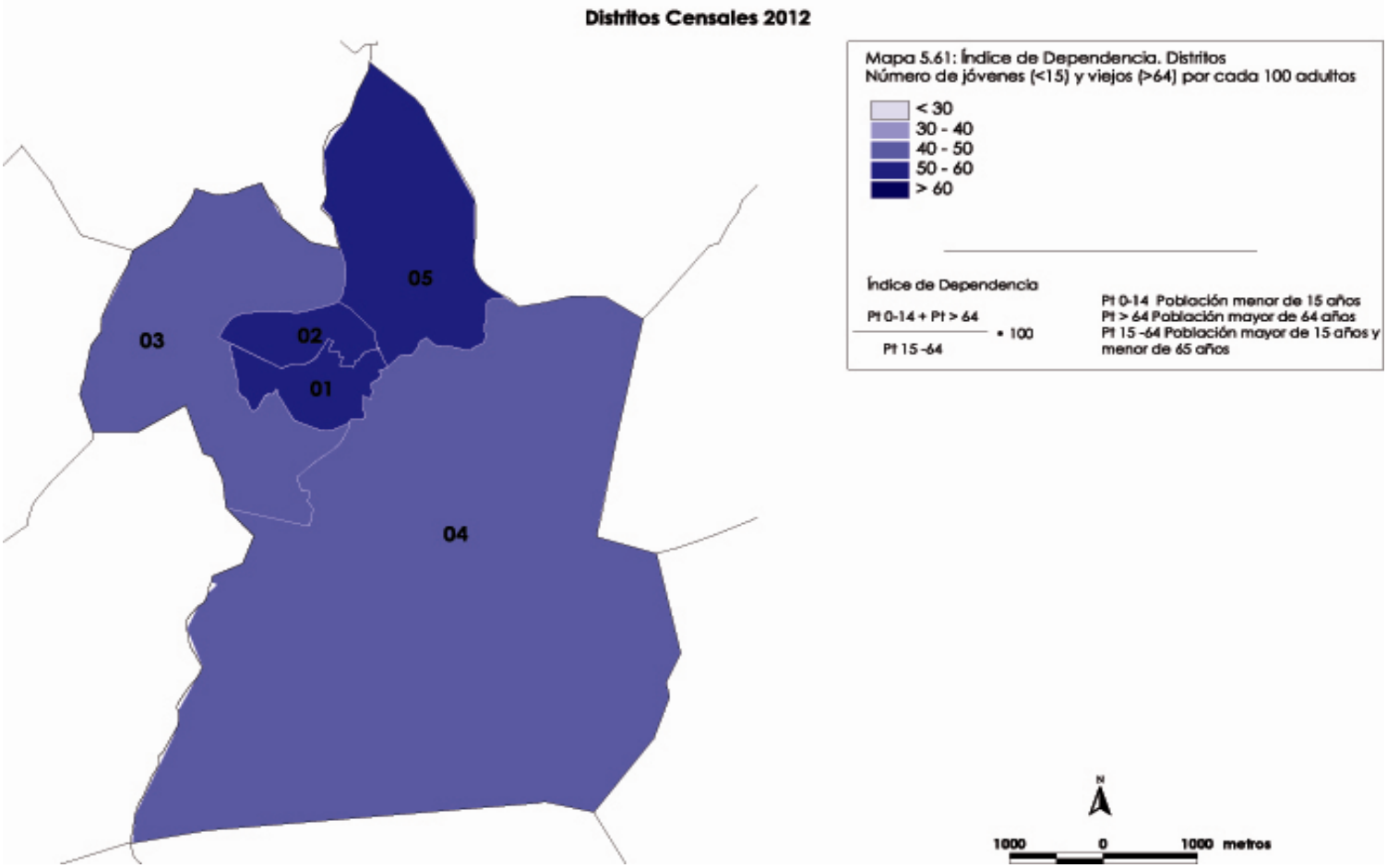
Distritos Censales 2012
Mapa 5.61: Índice de Dependencia. Distritos
Número de jóvenes (<15) y viejos (>64) por cada 100 adultos
< 30
30 - 40
40 - 50
50 - 60
> 60
Índice de Dependencia
Pt 0-14 + Pt > 64
Pt 15 -64
* 100
Pt 0-14 Población menor de 15 años
Pt > 64 Población mayor de 64 años
Pt 15 -64 Población mayor de 15 años y menor de 65 años
05
03
02
01
04
N
1000
0
1000 metros

Secciones Censales 2012

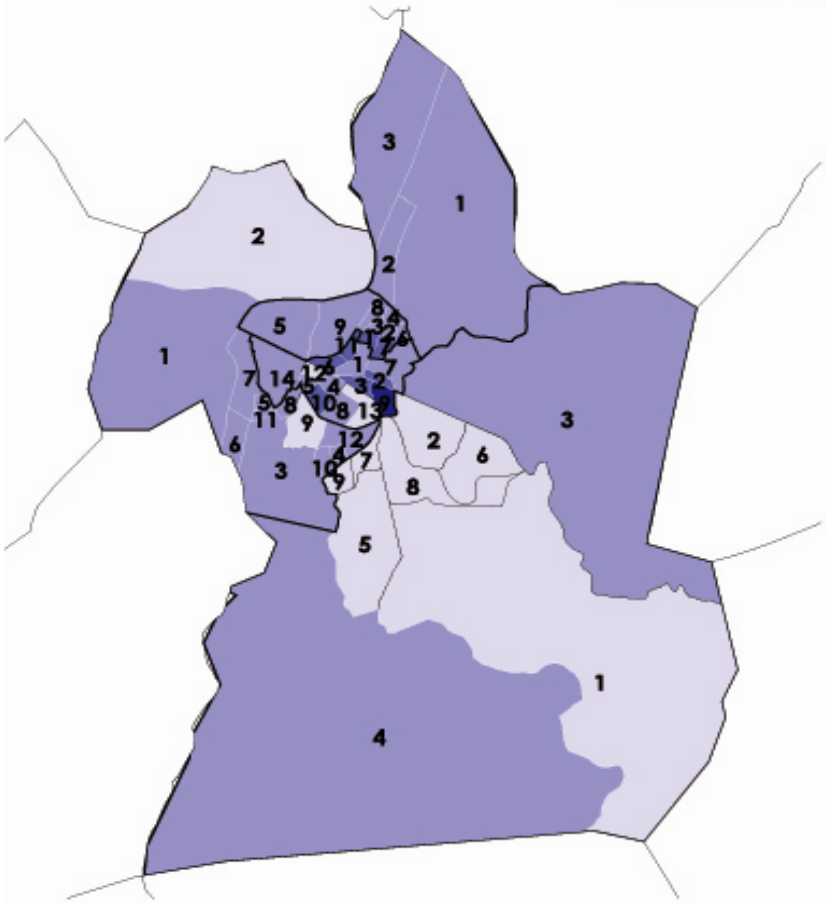

Mapa 5.62: Índice de Recambio. Secciones
Número de personas de > 74 años por cada 100 de < 10 años

- <100
- 100 - 200
- 200 - 300
- 300 - 400
- > 400
- Distritos Censales

Índice de Recambio

$\frac{Pt\ 0\text{-}10}{Pt > 74} * 100$

Pt 0-10 Población menor de 10 años
Pt > 74 Población mayor de 74 años

N

1000 0 1000 metros

Distritos Censales 2012

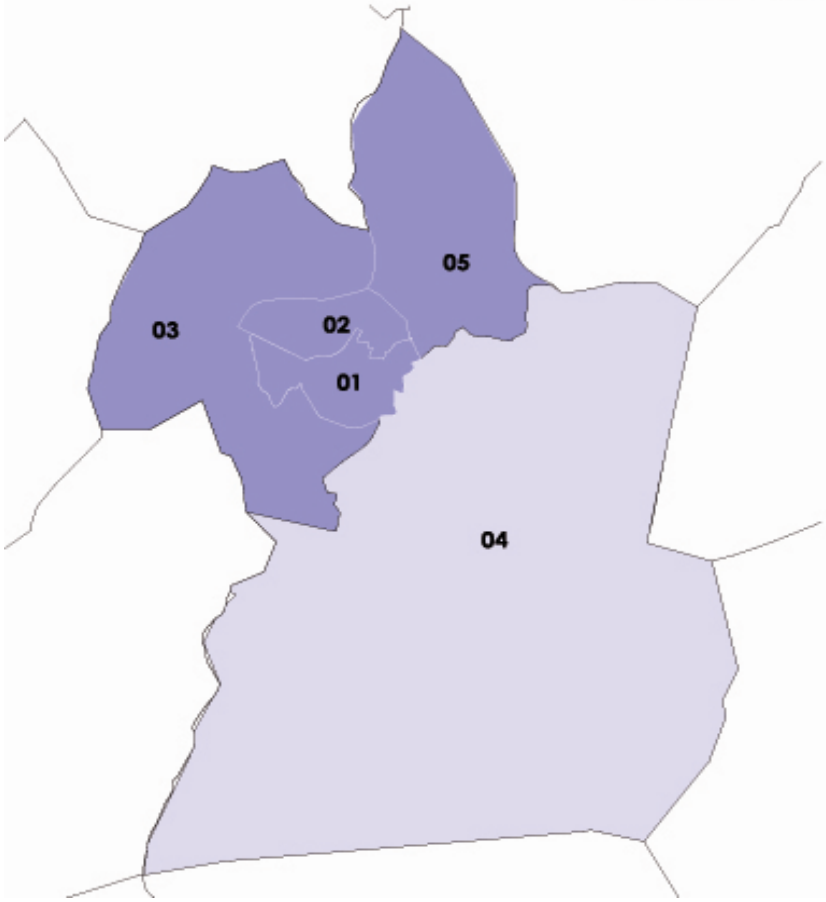

Mapa 5.63: Índice de Recambio. Distritos
Número de personas de > 74 años por cada 100 de < 10 años

- <100
- 100 - 200
- 200 - 300
- 300 - 400
- > 400

Índice de Recambio

$\frac{Pt\ 0\text{-}10}{Pt > 74} * 100$

Pt 0-10 Población menor de 10 años
Pt > 74 Población mayor de 74 años

N

1000 0 1000 metros

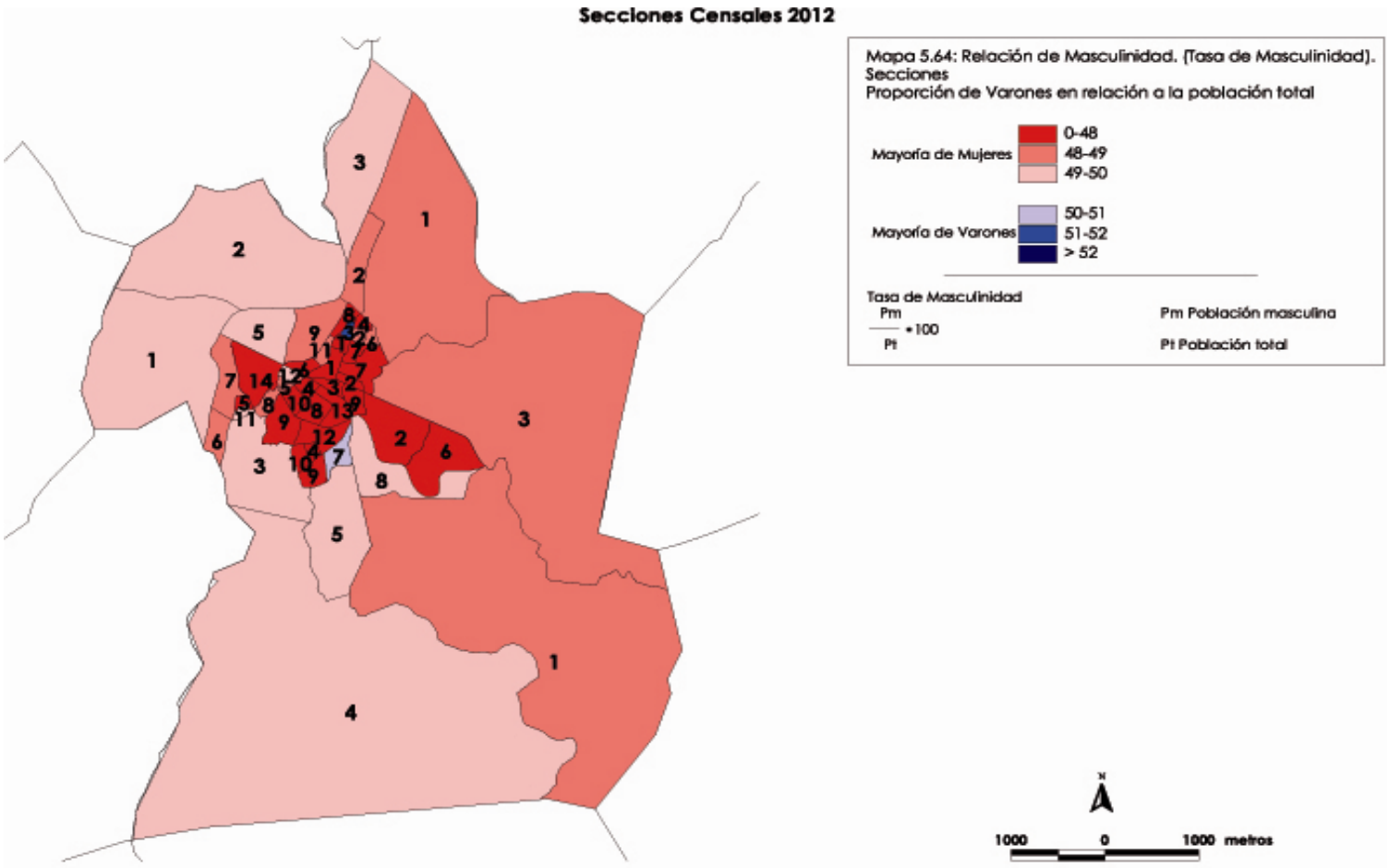
Secciones Censales 2012
Mapa 5.64: Relación de Masculinidad. (Tasa de Masculinidad).
Secciones
Proporción de Varones en relación a la población total
Mayoría de Mujeres
0-48
48-49
49-50
Mayoría de Varones
50-51
51-52
> 52
Tasa de Masculinidad
Pm / Pt * 100
Pm Población masculina
Pt Población total
1000 0 1000 metros

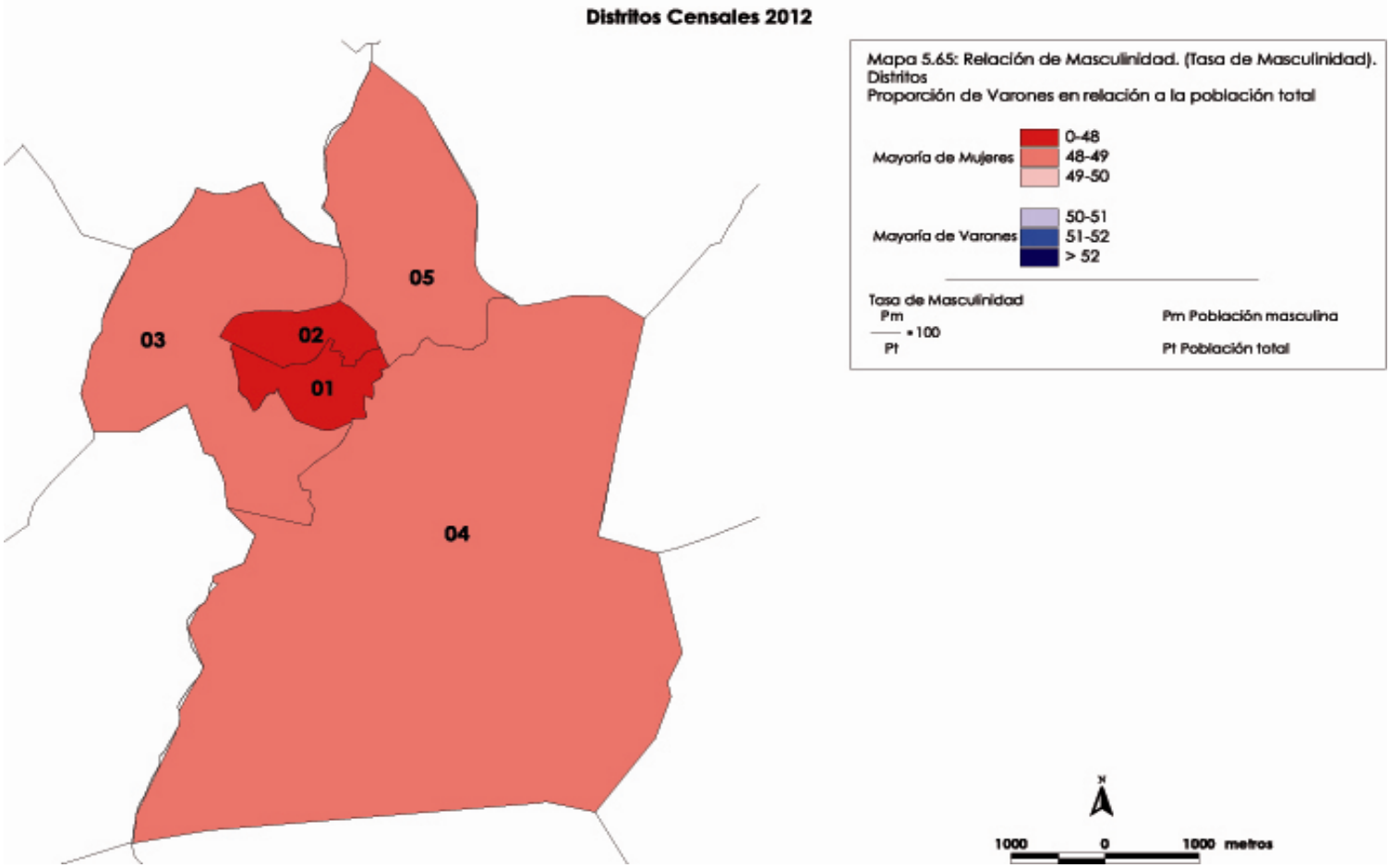
Distritos Censales 2012
Mapa 5.65: Relación de Masculinidad. (Tasa de Masculinidad).
Distritos
Proporción de Varones en relación a la población total
Mayoría de Mujeres
0-48
48-49
49-50
Mayoría de Varones
50-51
51-52
> 52
Tasa de Masculinidad
Pm / Pt * 100
Pm Población masculina
Pt Población total
1000 0 1000 metros

Tabla 5.16: Población 2011-2012. Nomenclátor

Núcleo	Entidad Singular	Código INE	Municipio	2011			2012		
				H	M	Total	H	M	Total
ABADILLA (LA)	ABADILLA (LA)	39074	Santa María de Cayón	279	300	579	270	299	569
ABANILLAS	ABANILLAS	39095	Val de San Vicente	39	42	81	39	42	81
ABAÑO	ABAÑO	39080	San Vicente de la Barquera	57	56	113	59	52	111
ABIADA	ABIADA	39032	Hermandad de Campoo de Suso	49	44	93	50	43	93
ABIONZO	ABIONZO	39098	Villacarriedo	78	77	155	78	76	154
ACEBOSA (LA)	ACEBOSA (LA)	39080	San Vicente de la Barquera	78	72	150	75	71	146
ACEREDA	ACEREDA	39078	Santiurde de Toranzo	15	15	30	14	15	29
ADINO	ADINO	39030	Guriezo	97	76	173	87	77	164
AES	AES	39056	Puente Viesgo	85	102	187	86	100	186
AGUERA	AGUERA	39030	Guriezo	21	22	43	20	21	41
AGÜERO	AGÜERO	39040	Marina de Cudeyo	95	99	194	92	94	186
AGUILERA (LA)	AGUILERA (LA)	39065	Rozas de Valdearroyo (Las)	14	8	22	13	8	21
AHEDO	AHEDO	39002	Ampuero	18	17	35	18	15	33
AJA	AJA	39083	Soba	17	17	34	19	15	34
AJANEDO	AJANEDO	39045	Miera	7	6	13	8	6	14
AJO	AJO	39011	Bareyo	825	798	1.623	816	794	1.610
ALAR	ALAR	39071	San Pedro del Romeral	40	37	77	38	35	73
ALCEDA	ALCEDA	39026	Corvera de Toranzo	163	159	322	164	171	335
ALDANO	ALDANO	39071	San Pedro del Romeral	15	9	24	14	9	23
ALDEA DE EBRO	ALDEA DE EBRO	39093	Valdeprado del Río	6	3	9	6	3	9
ALDUESO	ALDUESO	39027	Campoo de Enmedio	8	7	15	10	7	17
ALIEZO	ALIEZO	39022	Cillorigo de Liébana	30	26	56	30	30	60
ALISAS	ALISAS	39002	Ampuero	5	4	9	4	3	7
ALISAS	ALISAS	39007	Arredondo	7	12	19	7	12	19
ALOÑOS	ALOÑOS	39098	Villacarriedo	63	68	131	59	64	123
ALTURA (LA)	ALTURA (LA)	39101	Villaverde de Trucíos	9	4	13	9	4	13
ALVAREO (EL)	ALVAREO (EL)	39029	Escalante	31	22	53	27	19	46
ALLEN DEL HOYO	ALLEN DEL HOYO	39094	Valderredible	8	8	16	5	6	11
ALLENDELAGUA	ALLENDELAGUA	39020	Castro-Urdiales	77	75	152	78	76	154
AMPUERO	AMPUERO	39002	Ampuero	1.132	1.130	2.262	1.148	1.142	2.290
ANAZ	ANAZ	39042	Medio Cudeyo	60	73	133	61	71	132
ANCILLO	ANCILLO	39005	Argoños	72	56	128	71	56	127
ANERO	ANERO	39062	Ribamontán al Monte	252	230	482	275	245	520
ANGOSTINA	ANGOSTINA	39030	Guriezo	58	46	104	59	44	103
ANGUSTINA	ANGUSTINA	39064	Riotuerto	2	2	4	2	2	4
ANIEZO	ANIEZO	39013	Cabezón de Liébana	20	15	35	20	17	37
ANSAR (EL)	TRECEÑO	39091	Valdáliga	13	10	23	13	11	24
APARECIDA (LA)	APARECIDA (LA)	39002	Ampuero	18	14	32	20	13	33
ARADILLOS	ARADILLOS	39027	Campoo de Enmedio	17	12	29	17	12	29
ARANTIONES	ARANTIONES	39094	Valderredible	5	3	8	6	4	10
ARCA	MOLLEDO	39046	Molledo	9	16	25	8	17	25
ARCE	ARCE	39052	Piélagos	1.261	1.245	2.506	1.257	1.276	2.533
ARCERA	ARCERA	39093	Valdeprado del Río	35	24	59	27	21	48
ARENAL	ARENAL	39048	Penagos	241	224	465	259	241	500
ARENAS	ARENAS	39063	Rionansa	6	2	8	6	2	8
ARENAS (LAS)	LAMADRID	39091	Valdáliga	24	31	55	26	31	57
ARENAS DE IGUÑA	ARENAS DE IGUÑA	39004	Arenas de Iguña	289	295	584	279	287	566
ARENILLAS DE EBRO	ARENILLAS DE EBRO	39094	Valderredible	12	9	21	12	9	21
ARENOSA (LA)	ARENOSA (LA)	39035	Laredo	33	28	61	36	29	65
AREÑOS	AREÑOS	39015	Camaleño	20	26	46	22	29	51
ARGOMILLA	ARGOMILLA	39074	Santa María de Cayón	314	331	645	314	332	646
ARGOÑOS	ARGOÑOS	39005	Argoños	280	272	552	270	267	537
ARGUEBANES	ARGUEBANES	39015	Camaleño	24	14	38	20	17	37
ARGUEDES	LAMADRID	39091	Valdáliga	17	17	34	17	17	34
ARGUESO	ARGUESO	39032	Hermandad de Campoo de Suso	35	29	64	35	27	62
ARMAÑO	ARMAÑO	39022	Cillorigo de Liébana	18	15	33	17	14	31
ARNUERO	ARNUERO	39006	Arnuero	251	245	496	256	248	504
ARREDONDO	ARREDONDO	39007	Arredondo	142	107	249	144	111	255
ARROYAL	ARROYAL	39093	Valdeprado del Río	38	29	67	35	27	62
ARROYO	ARROYO	39065	Rozas de Valdearroyo (Las)	59	50	109	58	48	106
ARROYO	ARROYO	39076	Santillana del Mar	29	24	53	30	24	54
ARROYO (EL)	VEJO	39096	Vega de Liébana	18	11	29	19	9	28
ARROYUELOS	ARROYUELOS	39094	Valderredible	13	9	22	13	8	21
ASON	ASON	39007	Arredondo	14	13	27	15	14	29
ASON	ASON	39083	Soba	12	10	22	11	9	20
ASTILLERO	ASTILLERO	39008	Astillero (El)	5.813	6.038	11.851	5.904	6.065	11.969
ASTRANA	ASTRANA	39083	Soba	20	21	41	21	24	45
AVELLANAL (EL)	AVELLANAL (EL)	39007	Arredondo	17	9	26	17	9	26
AVELLANEDO	AVELLANEDO	39050	Pesaguero	8	8	16	4	5	9
AZOÑOS	AZOÑOS	39073	Santa Cruz de Bezana	91	95	186	86	93	179
BADAMES	BADAMES	39102	Voto	270	242	512	269	235	504
BALBACIENTA	BALBACIENTA	39030	Guriezo	46	39	85	44	41	85
BALTEZANA	BALTEZANA	39020	Castro-Urdiales	206	181	387	196	172	368
BAO (EL)	CICERO	39009	Bárcena de Cicero	32	37	69	30	38	68
BARAGO	BARAGO	39096	Vega de Liébana	31	26	57	30	26	56
BARANDA	BARANDA	39029	Escalante	42	40	82	44	41	85
BARCENA	BARCENA	39015	Camaleño	14	7	21	14	7	21
BARCENA	BARCENA	39078	Santiurde de Toranzo	57	47	104	57	47	104
BARCENA	GIBAJA	39057	Ramales de la Victoria	13	11	24	14	11	25
BARCENA	OREÑA	39001	Alfoz de Lloredo	38	31	69	39	30	69
BARCENA (LA)	BARCENA (LA)	39002	Ampuero	90	70	160	88	70	158
BARCENA (LA)	BARCENA (LA)	39069	San Felices de Buelna	2	2	4	2	1	3
BARCENA DE CARRIEDO	BARCENA DE CARRIEDO	39098	Villacarriedo	56	75	131	43	60	103
BARCENA DE CUDON	BARCENA DE CUDON	39044	Miengo	158	150	308	166	159	325
BARCENA DE EBRO	BARCENA DE EBRO	39094	Valderredible	6	10	16	6	9	15
BARCENA DE PIE DE CONCHA	BARCENA DE PIE DE CONCHA	39010	Bárcena de Pie de Concha	294	296	590	276	284	560
BARCENA MAYOR	BARCENA MAYOR	39086	Tojos (Los)	41	28	69	40	26	66
BARCENACIONES	BARCENACIONES	39060	Reocín	68	86	154	68	84	152
BARCENAL (EL)	BARCENAL (EL)	39080	San Vicente de la Barquera	17	19	36	17	16	33
BARCENAS (LAS)	BARCENAS (LAS)	39063	Rionansa	2	0	2	2	0	2
BARCENILLA	BARCENILLA	39052	Piélagos	178	177	355	190	188	378
BARCENILLAS	BARCENILLAS	39066	Ruente	73	50	123	69	45	114

Tabla 5.16: Población 2010-2011. Nomenclátor

Núcleo	Entidad Singular	Código INE	Municipio	2011			2012		
				H	M	Total	H	M	Total
BAREYO	BAREYO	39011	Bareyo	78	85	163	76	82	158
BARO	BARO	39015	Camaleño	6	4	10	6	5	11
BARQUERA (LA)	BARQUERA (LA)	39018	Cartes	10	10	20	11	9	20
BARREDA	BARREDA	39050	Pesaguero	17	14	31	17	15	32
BARREDA	BARREDA	39087	Torrelavega	1.419	1.475	2.894	1.418	1.477	2.895
BARRIO	BARRIO	39032	Hermandad de Campoo de Suso	35	38	73	38	37	75
BARRIO	BARRIO	39096	Vega de Liébana	31	25	56	31	23	54
BARRIO DE ABAJO	UCIEDA	39066	Ruente	103	85	188	103	81	184
BARRIO DE ARRIBA	BARRIO DE ARRIBA	39064	Riotuerto	159	159	318	159	160	319
BARRIO DE ARRIBA	UCIEDA	39066	Ruente	124	113	237	122	115	237
BARRIO OBRERO	BARRIO OBRERO	39054	Polanco	65	59	124	60	58	118
BARRIOPALACIO	BARRIOPALACIO	39003	Anievas	47	58	105	47	56	103
BARRIOPALACIO	BARRIOPALACIO	39092	Valdeolea	4	2	6	4	2	6
BARROS	BARROS	39025	Corrales de Buelna (Los)	259	196	455	256	203	459
BARRUELO	BARRUELO	39093	Valdeprado del Río	12	18	30	12	18	30
BEARES	BEARES	39015	Camaleño	3	1	4	3	1	4
BEDICO	BEDICO	39018	Cartes	19	16	35	16	16	32
BEJES	BEJES	39022	Cillorigo de Liébana	46	23	69	44	20	64
BELMONTE	BELMONTE	39053	Polaciones	13	9	22	12	8	20
BERANGA	BERANGA	39031	Hazas de Cesto	497	467	964	508	463	971
BERCEDO	BERCEDO	39092	Valdeolea	6	2	8	6	2	8
BERNALES	BERNALES	39002	Ampuero	97	99	196	115	103	218
BESOY	BESOY	39015	Camaleño	5	4	9	5	4	9
BIELVA	BIELVA	39033	Herrerías	118	94	212	125	96	221
BIMON	BIMON	39065	Rozas de Valdearroyo (Las)	13	7	20	13	6	19
BIRRUEZAS	SAN VICENTE DEL MONTE	39091	Valdáliga	23	24	47	25	24	49
BODEGA (LA)	BARCENA DE CICERO	39009	Bárcena de Cicero	25	30	55	26	30	56
BODIA	BODIA	39015	Camaleño	7	2	9	7	2	9
BOLMIR	BOLMIR	39027	Campoo de Enmedio	119	116	235	116	118	234
BOLLACIN	BOLLACIN	39039	Luena	52	34	86	48	32	80
BOO	BOO	39008	Astillero (El)	N.E.	N.E.	N.E.	N.E.	N.E.	N.E.
BOO	BOO	39052	Piélagos	1.452	1.406	2.858	1.540	1.480	3.020
BORES	BORES	39096	Vega de Liébana	14	16	30	15	16	31
BORLEÑA	BORLEÑA	39026	Corvera de Toranzo	51	45	96	51	44	95
BOSQUE (EL)	BOSQUE (EL)	39028	Entrambasaguas	587	502	1.089	642	552	1.194
BOSTRONIZO	BOSTRONIZO	39004	Arenas de Iguña	58	57	115	58	55	113
BRAÑAVIEJA	ESPINILLA	39032	Hermandad de Campoo de Suso	11	7	18	12	7	19
BREZ	BREZ	39015	Camaleño	21	15	36	19	15	34
BUCARRERO	PAMANES	39037	Liérganes	130	121	251	127	121	248
BUERAS	BUERAS	39102	Voto	27	33	60	28	34	62
BULCO	BULCO	39002	Ampuero	11	11	22	9	9	18
BURIO	BURIO	39034	Lamasón	15	5	20	13	5	18
BUSTA (LA)	BUSTA (LA)	39001	Alfoz de Lloredo	44	46	90	44	44	88
BUSTABLADO	BUSTABLADO	39012	Cabezón de la Sal	25	23	48	29	23	52
BUSTALEGUIN	BUSTALEGUIN	39071	San Pedro del Romeral	21	16	37	21	14	35
BUSTAMANTE	BUSTAMANTE	39017	Campoo de Yuso	22	16	38	21	16	37
BUSTANCILLES	BUSTANCILLES	39083	Soba	16	16	32	17	16	33
BUSTANTEGUA	BUSTANTEGUA	39082	Selaya	130	126	256	126	121	247
BUSTASUR	BUSTASUR	39039	Luena	19	19	38	20	20	40
BUSTASUR	BUSTASUR	39065	Rozas de Valdearroyo (Las)	22	15	37	23	14	37
BUSTIDOÑO	BUSTIDOÑO	39093	Valdeprado del Río	6	3	9	7	4	11
BUSTILLO	ROIZ	39091	Valdáliga	10	8	18	12	8	20
BUSTILLO DEL MONTE	BUSTILLO DEL MONTE	39094	Valderredible	21	16	37	23	16	39
BUSTRIGUADO	ROIZ	39091	Valdáliga	35	23	58	36	20	56
BUYEZO	BUYEZO	39013	Cabezón de Liébana	19	13	32	19	10	29
CABANZON	CABANZON	39033	Herrerías	54	37	91	54	35	89
CABAÑA LA SIERRA	CABAÑA LA SIERRA	39030	Guriezo	0	1	1	0	1	1
CABAÑES	CABAÑES	39022	Cillorigo de Liébana	32	13	45	30	14	44
CABARCENO	CABARCENO	39048	Penagos	89	94	183	89	90	179
CABEZON DE LA SAL	CABEZON DE LA SAL	39012	Cabezón de la Sal	2.515	2.641	5.156	2.483	2.594	5.077
CABEZON DE LIEBANA	CABEZON DE LIEBANA	39013	Cabezón de Liébana	52	43	95	52	43	95
CABORREDONDO	OREÑA	39001	Alfoz de Lloredo	118	130	248	128	128	256
CABROJO	CABROJO	39012	Cabezón de la Sal	111	102	213	112	102	214
CABROJO	CABROJO	39063	Rionansa	20	12	32	19	11	30
CACEO	MOLLEDO	39046	Molledo	17	19	36	17	17	34
CACICEDO	CACICEDO	39016	Camargo	502	456	958	515	459	974
CADALSO	CADALSO	39094	Valderredible	3	1	4	3	1	4
CADES	CADES	39033	Herrerías	51	27	78	53	27	80
CAHECHO	CAHECHO	39013	Cabezón de Liébana	25	22	47	27	23	50
CALDAS	CALDAS	39049	Peñarrubia	9	8	17	8	9	17
CALDAS DE BESAYA (LAS)	CALDAS DE BESAYA (LAS)	39025	Corrales de Buelna (Los)	62	8	70	60	8	68
CALGA	CALGA	39003	Anievas	21	20	41	20	20	40
CALGAR	LIERGANES	39037	Liérganes	71	58	129	67	56	123
CALOCA	CALOCA	39050	Pesaguero	28	25	53	27	23	50
CALSECA	CALSECA	39067	Ruesga	23	20	43	22	21	43
CALLECEDO	CALLECEDO	39053	Polaciones	7	5	12	7	5	12
CALLEJO (EL)	CALLEJO (EL)	39035	Laredo	60	49	109	53	52	105
CAMALEÑO	CAMALEÑO	39015	Camaleño	21	34	55	20	32	52
CAMARGO	CAMARGO	39016	Camargo	536	569	1.105	551	572	1.123
CAMBARCO	CAMBARCO	39013	Cabezón de Liébana	24	17	41	25	16	41
CAMESA	CAMESA	39092	Valdeolea	14	13	27	14	13	27
CAMIJANES	CAMIJANES	39033	Herrerías	27	32	59	26	30	56
CAMINO	CAMINO	39032	Hermandad de Campoo de Suso	21	25	46	21	24	45
CAMINO (EL)	CAMINO (EL)	39002	Ampuero	70	79	149	75	81	156
CAMPILLO	CAMPILLO	39082	Selaya	39	31	70	40	30	70
CAMPLENGO	CAMPLENGO	39076	Santillana del Mar	117	126	243	123	125	248
CAMPO (EL)	CAMPO (EL)	39101	Villaverde de Trucíos	4	1	5	4	1	5
CAMPO DE EBRO	CAMPO DE EBRO	39094	Valderredible	9	11	20	8	10	18
CAMPOLLO	CAMPOLLO	39096	Vega de Liébana	29	21	50	27	20	47
CAMPUZANO	CAMPUZANO	39087	Torrelavega	5.367	5.754	11.121	5.238	5.731	10.969
CANALES	CANALES	39090	Udías	38	31	69	36	29	65
CANDENOSA	CANDENOSA	39093	Valdeprado del Río	0	3	3	0	1	1

Tabla 5.16: Población 2010-2011. Nomenclátor

Núcleo	Entidad Singular	Código INE	Municipio	2011			2012		
				H	M	Total	H	M	Total
CANDOLIAS	CANDOLIAS	39097	Vega de Pas	33	40	73	29	39	68
CANTERA (LA)	LAMADRID	39091	Valdáliga	18	15	33	20	17	37
CANTOLLA (LA)	CANTOLLA (LA)	39045	Miera	54	36	90	52	36	88
CAÑEDA	CAÑEDA	39027	Campoo de Enmedio	62	52	114	57	48	105
CAÑEDO	CAÑEDO	39083	Soba	25	15	40	25	16	41
CAPITANA (LA)	CAPITANA (LA)	39101	Villaverde de Trucíos	10	11	21	9	9	18
CARA	TEJO (EL)	39091	Valdáliga	34	27	61	31	24	55
CARANCEJA	CARANCEJA	39060	Reocín	120	138	258	129	145	274
CARANDIA	CARANDIA	39052	Piélagos	324	323	647	352	331	683
CARASA	CARASA	39102	Voto	209	195	404	203	195	398
CARAZON	CARAZON	39030	Guriezo	22	17	39	21	15	36
CARCOBA (LA)	CARCOBA (LA)	39045	Miera	32	40	72	32	37	69
CARCOBAS (LAS)	CARCOBAS (LAS)	39035	Laredo	13	9	22	12	9	21
CARMONA	CARMONA	39014	Cabuérniga	107	74	181	105	74	179
CARNERIZAS	CICERO	39009	Bárcena de Cicero	6	5	11	5	5	10
CARRASCAL DE COCEJON	CARRASCAL DE COCEJON	39039	Luena	11	10	21	11	10	21
CARRASCAL DE SAN MIGUEL	CARRASCAL DE SAN MIGUEL	39039	Luena	8	5	13	8	4	12
CARRASTRADA	OREÑA	39001	Alfoz de Lloredo	20	24	44	18	24	42
CARREJO	CARREJO	39012	Cabezón de la Sal	94	92	186	111	127	238
CARRIAZO	CARRIAZO	39061	Ribamontán al Mar	97	101	198	98	103	201
CARTES	CARTES	39018	Cartes	614	573	1.187	645	583	1.228
CASA DEL MONTE	PAMANES	39037	Liérganes	25	20	45	24	20	44
CASAMARIA	CASAMARIA	39033	Herrerías	32	29	61	29	27	56
CASAR	CASAR	39012	Cabezón de la Sal	402	424	826	400	420	820
CASARES	SAN MARTIN DE QUEVEDO	39046	Molledo	19	17	36	19	17	36
CASAS NUEVAS (LAS)	SAN VICENTE DEL MONTE	39091	Valdáliga	4	6	10	5	8	13
CASASOLA	CASASOLA	39068	Ruiloba	16	14	30	15	11	26
CASAVIEJA	CASAVIEJA	39058	Rasines	9	2	11	6	2	8
CASILLAS (LAS)	CASILLAS (LAS)	39035	Laredo	66	70	136	60	72	132
CASTANEDO	CASTANEDO	39061	Ribamontán al Mar	129	128	257	129	118	247
CASTILLO	CASTILLO	39006	Arnuero	316	286	602	312	289	601
CASTILLO PEDROSO	CASTILLO PEDROSO	39026	Corvera de Toranzo	93	68	161	89	66	155
CASTRILLO DE VALDELOMAR	CASTRILLO DE VALDELOMAR	39094	Valderredible	5	4	9	6	5	11
CASTRILLO DEL HAYA	CASTRILLO DEL HAYA	39092	Valdeolea	16	8	24	15	7	22
CASTRO	CASTRO	39022	Cillorigo de Liébana	29	20	49	29	20	49
CASTRO URDIALES	CASTRO URDIALES	39020	Castro-Urdiales	12.797	12.808	25.605	12.865	12.859	25.724
CASUSO	AMBROSERO	39009	Bárcena de Cicero	11	10	21	11	10	21
CAVADA (LA)	CAVADA (LA)	39064	Riotuerto	501	540	1.041	502	543	1.045
CAVIEDES	CAVIEDES	39091	Valdáliga	91	70	161	88	68	156
CAVIÑA	LABARCES	39091	Valdáliga	24	24	48	20	23	43
CAZPURRION	CAZPURRION	39039	Luena	2	6	8	2	7	9
CECEÑAS	CECEÑAS	39042	Medio Cudeyo	252	266	518	246	262	508
CECEÑO	TEJO (EL)	39091	Valdáliga	61	64	125	59	66	125
CEJANCAS	CEJANCAS	39094	Valderredible	3	3	6	3	3	6
CELADA DE LOS CALDERONES	CELADA DE LOS CALDERONES	39032	Hermandad de Campoo de Suso	46	28	74	46	28	74
CELADA MARLANTES	CELADA MARLANTES	39027	Campoo de Enmedio	17	15	32	16	13	29
CELIS	CELIS	39063	Rionansa	108	75	183	106	72	178
CELUCOS	CELUCOS	39063	Rionansa	44	27	71	44	27	71
CERBIAGO	CERBIAGO	39002	Ampuero	25	26	51	28	31	59
CERDIGO	CERDIGO	39020	Castro-Urdiales	139	150	289	138	155	293
CERECEDA	CERECEDA	39058	Rasines	26	22	48	25	21	46
CERECEDAS	CERECEDAS	39005	Argoños	351	313	664	347	325	672
CERRAZO	CERRAZO	39060	Reocín	274	270	544	275	276	551
CERRO (EL)	CERRO (EL)	39058	Rasines	83	77	160	81	80	161
CICERA	CICERA	39049	Peñarrubia	33	36	69	32	38	70
CIGÜENZA	CIGÜENZA	39001	Alfoz de Lloredo	46	45	91	46	45	91
CIRES	CIRES	39034	Lamasón	22	19	41	24	19	43
COBEJO	COBEJO	39046	Molledo	10	12	22	9	11	20
COBEÑA	COBEÑA	39022	Cillorigo de Liébana	9	6	15	10	5	15
COBIJON	COBIJON	39090	Udías	22	23	45	20	24	44
COBRECES	COBRECES	39001	Alfoz de Lloredo	301	275	576	296	286	582
COCEJON (EL)	COCEJON (EL)	39039	Luena	9	8	17	8	8	16
COCINA (LA)	ROIZ	39091	Valdáliga	24	20	44	24	16	40
COHIÑO	COHIÑO	39004	Arenas de Iguña	35	32	67	31	33	64
COLINDRES	COLINDRES	39023	Colindres	3.943	4.005	7.948	4.029	4.111	8.140
COLIO	COLIO	39022	Cillorigo de Liébana	38	25	63	39	26	65
COLLADA (LA)	COLLADA (LA)	39084	Solórzano	16	20	36	16	21	37
COLLADO	COLLADO	39021	Cieza	51	51	102	51	49	100
COLLADO (EL)	CAMIJANES	39033	Herrerías	18	20	38	16	19	35
COMILLAS	COMILLAS	39024	Comillas	914	1.026	1.940	914	1.041	1.955
CONCHA	CONCHA	39068	Ruiloba	16	18	34	15	19	34
CONCHA (LA)	CONCHA (LA)	39072	San Roque de Riomiera	12	7	19	13	7	20
CONCHA (LA)	CONCHA (LA)	39099	Villaescusa	322	301	623	341	326	667
CONCHA (LA)	ROIZ	39091	Valdáliga	17	17	34	17	19	36
CONDADO (EL)	PAMANES	39037	Liérganes	18	18	36	19	17	36
CONGARNA	CONGARNA	39015	Camaleño	9	4	13	9	3	12
COO	COO	39025	Corrales de Buelna (Los)	149	149	298	151	148	299
CORCONTE	CORCONTE	39017	Campoo de Yuso	24	19	43	24	17	41
CORNOCIO	BARCENA DE CICERO	39009	Bárcena de Cicero	8	9	17	8	8	16
CORNOCIO	CORNOCIO	39029	Escalante	1	4	5	1	4	5
CORONELES	CORONELES	39094	Valderredible	2	1	3	2	1	3
CORRA (LA)	CORRA (LA)	39030	Guriezo	27	21	48	26	20	46
CORRAL	CORRAL	39018	Cartes	39	36	75	40	36	76
CORRALES (LOS)	CORRALES (LOS)	39025	Corrales de Buelna (Los)	4.624	4.852	9.476	4.592	4.798	9.390
CORRALES (LOS)	SAN VICENTE DEL MONTE	39091	Valdáliga	6	3	9	6	3	9
CORREPOCO	CORREPOCO	39086	Tojos (Los)	25	30	55	27	31	58
CORTIGUERA	CORTIGUERA	39085	Suances	376	371	747	396	389	785
CORVERA	CORVERA	39026	Corvera de Toranzo	153	131	284	147	124	271
COS	COS	39041	Mazcuerras	143	125	268	139	127	266
COSGAYA	COSGAYA	39015	Camaleño	27	26	53	27	24	51
COSIO	COSIO	39063	Rionansa	107	84	191	94	86	180
COSTANA (LA)	COSTANA (LA)	39017	Campoo de Yuso	16	27	43	20	33	53

Tabla 5.16: Población 2011-2012. Nomenclátor

Núcleo	Entidad Singular	Código INE	Municipio	2011			2012		
				H	M	Total	H	M	Total
COSTERA (LA)	LIERGANES	39037	Liérganes	49	43	92	54	48	102
COTERA (LA)	COTERA (LA)	39063	Rionansa	10	7	17	10	7	17
COTERA (LA)	LAMADRID	39091	Valdáliga	24	26	50	25	25	50
COTERA (LA)	ROIZ	39091	Valdáliga	10	8	18	9	8	17
COTERILLO	COTERILLO	39002	Ampuero	8	12	20	7	10	17
COTILLO	COTILLO	39003	Anievas	64	62	126	62	58	120
COTILLOS	COTILLOS	39053	Polaciones	2	6	8	2	5	7
COZ DE MONTE	ADAL	39009	Bárcena de Cicero	28	31	59	29	33	62
CRISTO (EL)	BARCENA DE CICERO	39009	Bárcena de Cicero	35	32	67	34	34	68
CUBAS	CUBAS	39062	Ribamontán al Monte	147	119	266	152	120	272
CUBILLAS	RAMALES DE LA VICTORIA	39057	Ramales de la Victoria	20	21	41	22	21	43
CUBILLO DE EBRO	CUBILLO DE EBRO	39094	Valderredible	7	3	10	7	2	9
CUCAYO	DOBRES	39096	Vega de Liébana	19	22	41	19	20	39
CUCHIA	CUCHIA	39044	Miengo	371	366	737	353	351	704
CUDON	CUDON	39044	Miengo	350	354	704	370	366	736
CUENA	CUENA	39092	Valdeolea	10	9	19	10	9	19
CUESTA (LA)	BARCENA DE CICERO	39009	Bárcena de Cicero	4	3	7	4	3	7
CUESTA (LA)	UCIEDA	39066	Ruente	12	8	20	13	8	21
CUETO	CUETO	39075	Santander	4.554	4.976	9.530	4.597	5.027	9.624
CUEVA	CUEVA	39050	Pesaguero	14	9	23	13	10	23
CUEVA (LA)	CUEVA (LA)	39019	Castañeda	367	364	731	361	358	719
CUEVAS (LAS)	ROIZ	39091	Valdáliga	25	27	52	26	29	55
DOBARES	VEJO	39096	Vega de Liébana	5	5	10	5	5	10
DOBARGANES	DOBARGANES	39096	Vega de Liébana	15	7	22	15	7	22
DOBRES	DOBRES	39096	Vega de Liébana	20	18	38	21	14	35
DUALEZ	DUALEZ	39087	Torrelavega	173	184	357	173	188	361
DUESO	DUESO	39079	Santoña	123	48	171	124	46	170
DUÑA	DUÑA	39012	Cabezón de la Sal	18	15	33	17	14	31
EDILLA (LA)	EDILLA (LA)	39058	Rasines	24	15	39	25	16	41
ELECHAS	ELECHAS	39040	Marina de Cudeyo	239	229	468	247	242	489
ENCINA (LA)	ENCINA (LA)	39074	Santa María de Cayón	242	241	483	247	234	481
ENTERRIA	ENTERRIA	39015	Camaleño	1	2	3	1	2	3
ENTERRIAS	ENTERRIAS	39096	Vega de Liébana	9	8	17	8	9	17
ENTRADAS (LAS)	ENTRADAS (LAS)	39002	Ampuero	6	4	10	6	4	10
ENTRAMBASAGUAS	ENTRAMBASAGUAS	39028	Entrambasaguas	734	721	1.455	751	754	1.505
ENTRAMBASAGUAS	ENTRAMBASAGUAS	39032	Hermandad de Campoo de Suso	44	37	81	43	40	83
ENTRAMBASMESTAS	ENTRAMBASMESTAS	39039	Luena	35	51	86	37	47	84
ENTREPUENTES	RAMALES DE LA VICTORIA	39057	Ramales de la Victoria	8	11	19	8	9	17
ERMITA (LA)	CICERO	39009	Bárcena de Cicero	131	123	254	130	122	252
ESANOS	ESANOS	39022	Cillorigo de Liébana	20	15	35	22	15	37
ESCALANTE	ESCALANTE	39029	Escalante	264	245	509	267	254	521
ESCALLADA (LA)	AMBROSERO	39009	Bárcena de Cicero	14	8	22	14	8	22
ESCOBEDO	ESCOBEDO	39016	Camargo	711	724	1.435	732	727	1.459
ESCOBEDO	ESCOBEDO	39100	Villafufre	150	121	271	149	117	266
ESLES	ESLES	39074	Santa María de Cayón	92	78	170	88	75	163
ESPINAMA	ESPINAMA	39015	Camaleño	53	52	105	50	51	101
ESPINILLA	ESPINILLA	39032	Hermandad de Campoo de Suso	51	51	102	50	52	102
ESPINOSA	ESPINOSA	39092	Valdeolea				0	1	1
ESPINOSA DE BRICIA	ESPINOSA DE BRICIA	39094	Valderredible	6	7	13	5	7	12
ESPONZUES	ESPONZUES	39026	Corvera de Toranzo	34	37	71	34	36	70
ESTACION (LA)	GIBAJA	39057	Ramales de la Victoria	15	16	31	16	14	30
ESTIAN	AMBROSERO	39009	Bárcena de Cicero	32	26	58	32	26	58
ESTRADA	ESTRADA	39095	Val de San Vicente	10	8	18	10	8	18
EXTREMERA	LIERGANES	39037	Liérganes	13	15	28	12	16	28
FOMBELLIDA	FOMBELLIDA	39027	Campoo de Enmedio	13	6	19	12	6	18
FONTECHA	FONTECHA	39027	Campoo de Enmedio	15	19	34	14	19	33
FONTIBRE	FONTIBRE	39032	Hermandad de Campoo de Suso	42	30	72	39	29	68
FRAGUA (LA)	CICERO	39009	Bárcena de Cicero	12	12	24	12	14	26
FRAGUAS (LAS)	FRAGUAS (LAS)	39004	Arenas de Iguña	77	70	147	76	72	148
FRAMA	FRAMA	39013	Cabezón de Liébana	110	63	173	112	67	179
FRANCOS	FRANCOS	39030	Guriezo	4	3	7	4	4	8
FRECHA (LA)	FRECHA (LA)	39015	Camaleño	12	14	26	13	14	27
FRESNEDA	FRESNEDA	39014	Cabuérniga	18	13	31	19	11	30
FRESNEDO	FRESNEDO	39083	Soba	16	15	31	18	15	33
FRESNEDO	FRESNEDO	39084	Solórzano	17	11	28	16	11	27
FRESNEDO	RUDAGUERA	39001	Alfoz de Lloredo	44	41	85	45	40	85
FRESNO	FRESNO	39058	Rasines	21	19	40	23	19	42
FRESNO DEL RIO	FRESNO DEL RIO	39027	Campoo de Enmedio	85	80	165	85	82	167
FUENTE DE	FUENTE DE	39015	Camaleño	4	2	6	3	3	6
GAJANO	GAJANO	39040	Marina de Cudeyo	241	236	477	236	236	472
GALIZANO	GALIZANO	39061	Ribamontán al Mar	433	409	842	439	427	866
GAMA	GAMA	39009	Bárcena de Cicero	371	322	693	369	330	699
GANCEDA (LA)	ROIZ	39091	Valdáliga	21	10	31	20	9	29
GANDARILLA	GANDARILLA	39080	San Vicente de la Barquera	42	39	81	41	38	79
GANZO	GANZO	39087	Torrelavega	703	680	1.383	714	705	1.419
GARMA (LA)	GARMA (LA)	39039	Luena	9	3	12	7	1	8
GARMILLAS (LAS)	GARMILLAS (LAS)	39002	Ampuero	9	4	13	8	4	12
GARZON	GARZON	39084	Solórzano	24	13	37	19	11	30
GISMANA	RUENTE	39066	Ruente	58	56	114	58	57	115
GOLBARDO	GOLBARDO	39060	Reocín	89	104	193	90	109	199
GORNAZO	GORNAZO	39044	Miengo	66	68	134	64	65	129
GUARDAMINO	RAMALES DE LA VICTORIA	39057	Ramales de la Victoria	26	18	44	23	23	46
GUARNIZO	GUARNIZO	39008	Astillero (El)	2.855	2.969	5.824	2.909	3.060	5.969
GUEMES	GUEMES	39011	Bareyo	142	146	288	146	146	292
GURUEBA (LA)	GURUEBA (LA)	39097	Vega de Pas	37	43	80	37	44	81
GUZPARRAS	GUZPARRAS	39097	Vega de Pas	14	5	19	13	5	18
HAYA (EL)	HAYA (EL)	39092	Valdeolea	5	1	6	5	1	6
HAYUELA (LA)	HAYUELA (LA)	39090	Udías	94	86	180	94	86	180
HAZAS	HAZAS	39036	Liendo	127	142	269	138	137	275
HAZAS	HAZAS	39083	Soba	42	38	80	38	36	74
HAZAS DE CESTO	HAZAS DE CESTO	39031	Hazas de Cesto	228	225	453	227	227	454
HELGUERA	HELGUERA	39046	Molledo	48	50	98	45	50	95

Tabla 5.16: Población 2011-2012. Nomenclátor

Núcleo	Entidad Singular	Código INE	Municipio	2011			2012		
				H	M	Total	H	M	Total
HELGUERA	HELGUERA	39058	Rasines	24	24	48	24	24	48
HELGUERA	HELGUERA	39060	Reocín	352	385	737	346	387	733
HELGUERAS	HELGUERAS	39095	Val de San Vicente	35	31	66	34	29	63
HELGUERO	RAMALES DE LA VICTORIA	39057	Ramales de la Victoria	32	17	49	31	16	47
HENESTROSAS DE LAS QUINTANILLAS (L	HENESTROSAS DE LAS QUINTANILLAS (L	39092	Valdeolea	9	5	14	9	4	13
HERADA	HERADA	39083	Soba	55	48	103	51	48	99
HERAS	HERAS	39042	Medio Cudeyo	369	389	758	368	386	754
HERMIDA (LA)	HERMIDA (LA)	39049	Peñarrubia	51	50	101	45	46	91
HERMOSA	HERMOSA	39042	Medio Cudeyo	134	147	281	135	141	276
HERRAN	HERRAN	39076	Santillana del Mar	109	114	223	107	116	223
HERRAN (LA)	PAMANES	39037	Liérganes	86	92	178	87	93	180
HERRERA	HERRERA	39016	Camargo	824	825	1.649	811	816	1.627
HERRERA DE IBIO	HERRERA DE IBIO	39041	Mazcuerras	125	111	236	126	111	237
HERRERIA (LA)	HERRERIA (LA)	39063	Rionansa	6	4	10	6	3	9
HERRERIA (LA)	TRECEÑO	39091	Valdáliga	34	29	63	33	29	62
HIJAS	HIJAS	39056	Puente Viesgo	122	100	222	123	102	225
HINOJEDO	HINOJEDO	39085	Suances	878	860	1.738	895	869	1.764
HORMIGUERA	HORMIGUERA	39093	Valdeprado del Río	21	14	35	19	14	33
HORNA DE EBRO	HORNA DE EBRO	39027	Campoo de Enmedio	16	13	29	15	12	27
HORNEDILLO	HORNEDILLO	39071	San Pedro del Romeral	9	6	15	8	5	13
HORNEDO	HORNEDO	39028	Entrambasaguas	129	122	251	128	117	245
HORTIGAL	HORTIGAL	39080	San Vicente de la Barquera	12	16	28	13	19	32
HOYA (LA)	LAMADRID	39091	Valdáliga	7	9	16	6	9	15
HOYOS	HOYOS	39092	Valdeolea	6	6	12	7	6	13
HOYOS (LOS)	HOYOS (LOS)	39101	Villaverde de Trucíos	6	5	11	4	5	9
HOZ DE ABIADA	HOZ DE ABIADA	39032	Hermandad de Campoo de Suso	26	24	50	26	22	48
HOZ DE ANERO	HOZ DE ANERO	39062	Ribamontán al Monte	334	300	634	332	302	634
HOZ DE MARRON	HOZ DE MARRON	39002	Ampuero	37	30	67	36	31	67
HOZNAYO	HOZNAYO	39028	Entrambasaguas	466	441	907	491	458	949
HUALLE	TRECEÑO	39091	Valdáliga	32	32	64	34	35	69
IBIO	IBIO	39041	Mazcuerras	82	83	165	83	81	164
IGLESIA (LA)	AMBROSERO	39009	Bárcena de Cicero	6	6	12	5	5	10
IGLESIA (LA)	BARCENA DE CICERO	39009	Bárcena de Cicero	25	26	51	24	24	48
IGLESIA (LA)	IGLESIA (LA)	39007	Arredondo	34	37	71	35	38	73
IGLESIA (LA)	IGLESIA (LA)	39068	Ruiloba	68	65	133	65	59	124
IGLESIA (LA)	IGLESIA (LA)	39101	Villaverde de Trucíos	9	9	18	7	7	14
IGOLLO	IGOLLO	39016	Camargo	826	794	1.620	840	810	1.650
ILCES (LAS)	ILCES (LAS)	39015	Camaleño	11	6	17	11	5	16
INCEDO	INCEDO	39083	Soba	14	11	25	14	10	24
IRIAS	IRIAS	39045	Miera	7	7	14	4	6	10
IRUZ	IRUZ	39078	Santiurde de Toranzo	230	237	467	236	244	480
ISECA NUEVA	ISECA NUEVA	39036	Liendo	11	9	20	11	7	18
ISECA VIEJA	ISECA VIEJA	39036	Liendo	52	58	110	57	66	123
ISEÑA	RAMALES DE LA VICTORIA	39057	Ramales de la Victoria	5	6	11	4	5	9
ISEQUILLA	ISEQUILLA	39036	Liendo	77	69	146	77	68	145
ISLA	ISLA	39006	Arnuero	152	159	311	153	161	314
ISLA PLAYA	ISLA PLAYA	39006	Arnuero	312	300	612	310	303	613
ISLARES	ISLARES	39020	Castro-Urdiales	180	166	346	188	173	361
IZARA	IZARA	39032	Hermandad de Campoo de Suso	53	41	94	51	38	89
JAIN	JAIN	39069	San Felices de Buelna	131	143	274	145	157	302
LABARCES	LABARCES	39091	Valdáliga	91	79	170	95	80	175
LAFUENTE	LAFUENTE	39034	Lamasón	16	5	21	15	5	20
LAGUILLOS	LAGUILLOS	39093	Valdeprado del Río	3	4	7	3	4	7
LAGUNA (LA)	LAGUNA (LA)	39053	Polaciones	4	9	13	4	8	12
LAISECA	LAISECA	39101	Villaverde de Trucíos	20	20	40	20	21	41
LAMADRID	BARCENA DE CICERO	39009	Bárcena de Cicero	75	63	138	83	67	150
LAMEDO	LAMEDO	39013	Cabezón de Liébana	20	14	34	19	15	34
LAMIÑA	LAMIÑA	39066	Ruente	48	43	91	48	42	90
LANCHARES	LANCHARES	39017	Campoo de Yuso	49	42	91	50	36	86
LANDERAL	LANDERAL	39030	Guriezo	37	39	76	36	36	72
LANGRE	LANGRE	39061	Ribamontán al Mar	68	63	131	67	67	134
LANTUENO	LANTUENO	39077	Santiurde de Reinosa	64	54	118	64	54	118
LAREDO	LAREDO	39035	Laredo	5.515	5.954	11.469	5.456	5.887	11.343
LARTEME	TEJO (EL)	39091	Valdáliga	31	29	60	27	28	55
LASTRA (LA)	LASTRA (LA)	39089	Tudanca	27	13	40	27	15	42
LAVIN	LAVIN	39083	Soba	35	24	59	32	23	55
LEBEÑA	LEBEÑA	39022	Cillorigo de Liébana	45	46	91	43	48	91
LEDANTES	LEDANTES	39096	Vega de Liébana	32	32	64	30	34	64
LENDAGUA	LENDAGUA	39030	Guriezo	14	9	23	13	10	23
LERONES	LERONES	39050	Pesaguero	20	14	34	21	15	36
LIANDRES	LIANDRES	39068	Ruiloba	43	34	77	44	36	80
LIAÑO	LIAÑO	39099	Villaescusa	744	739	1.483	732	745	1.477
LIENCRES	LIENCRES	39052	Piélagos	1.582	1.622	3.204	1.617	1.713	3.330
LIERGANES	LIERGANES	39037	Liérganes	480	537	1.017	475	539	1.014
LIERMO	LIERMO	39062	Ribamontán al Monte	12	11	23	12	11	23
LIMPIAS	LIMPIAS	39038	Limpias	762	736	1.498	778	767	1.545
LINARES	LINARES	39049	Peñarrubia	45	35	80	44	37	81
LINTO	LINTO	39045	Miera	18	12	30	18	12	30
LOBADO	CORRALES (LOS)	39025	Corrales de Buelna (Los)	19	19	38	20	19	39
LOMA (LA)	LOMA (LA)	39092	Valdeolea	1	5	6	1	4	5
LOMA SOMERA	LOMA SOMERA	39094	Valderredible	7	1	8	7	1	8
LOMBA (LA)	LOMBA (LA)	39032	Hermandad de Campoo de Suso	27	27	54	27	27	54
LOMBERA	LOMBERA	39058	Rasines	9	8	17	11	9	20
LOMBRAÑA	LOMBRAÑA	39053	Polaciones	9	7	16	7	6	13
LOMEÑA	LOMEÑA	39050	Pesaguero	30	21	51	29	20	49
LON	LON	39015	Camaleño	38	27	65	38	25	63
LOREDO	LOREDO	39061	Ribamontán al Mar	377	376	753	392	377	769
LOSVIA	LAMADRID	39091	Valdáliga	32	29	61	34	30	64
LUEY	LUEY	39095	Val de San Vicente	92	87	179	92	88	180
LUGAREJOS	LUGAREJOS	39030	Guriezo	14	11	25	13	13	26
LURIEZO	LURIEZO	39013	Cabezón de Liébana	32	16	48	32	17	49
LUSA	LUSA	39020	Castro-Urdiales	96	97	193	95	96	191

Tabla 5.16: Población 2011-2012. Nomenclátor

Núcleo	Entidad Singular	Código INE	Municipio	2011			2012		
				H	M	Total	H	M	Total
LUZMELA-MAZCUERRAS	LUZMELA-MAZCUERRAS	39041	Mazcuerras	174	152	326	171	148	319
LLAGUNO	LLAGUNO	39030	Guriezo	7	3	10	7	3	10
LLANEZ	LLANEZ	39102	Voto	19	13	32	19	12	31
LLANO	LLANO	39039	Luena	1	0	1	1	0	1
LLANO	LLANO	39065	Rozas de Valdearroyo (Las)	19	13	32	19	13	32
LLANO	LLANO	39069	San Felices de Buelna	109	117	226	123	117	240
LLANO (EL)	LLANO (EL)	39030	Guriezo	10	5	15	10	7	17
LLANO (EL)	LLANO (EL)	39090	Udías	50	47	97	52	53	105
LLANOS	LLANOS	39048	Penagos	44	49	93	49	54	103
LLANOS (LOS)	LLANOS (LOS)	39015	Camaleño	12	16	28	12	15	27
LLAOS (LOS)	LLAOS (LOS)	39080	San Vicente de la Barquera	2	1	3	2	1	3
LLARES (LOS)	LLARES (LOS)	39004	Arenas de Iguña	18	24	42	18	25	43
LLATAZOS	LLATAZOS	39036	Liendo	90	75	165	91	73	164
LLAVES	LLAVES	39015	Camaleño	12	10	22	11	9	20
LLAYO	LLAYO	39022	Cillorigo de Liébana	5	3	8	5	3	8
LLERANA	LLERANA	39081	Saro	50	48	98	53	49	102
LLOREDA	LLOREDA	39074	Santa María de Cayón	212	185	397	222	194	416
LLOREDO	RUDAGUERA	39001	Alfoz de Lloredo	64	73	137	63	72	135
MADAMA	AMBROSERO	39009	Bárcena de Cicero	12	14	26	12	12	24
MAGDALENA (LA)	MAGDALENA (LA)	39030	Guriezo	63	60	123	64	61	125
MALATAJA	MALATAJA	39093	Valdeprado del Río	10	8	18	10	7	17
MALIAÑO	MALIAÑO	39016	Camargo	4.722	4.887	9.609	4.755	4.902	9.657
MANZANAL (EL)	BARCENA DE CICERO	39009	Bárcena de Cicero	1	5	6	2	3	5
MAOÑO	MAOÑO	39073	Santa Cruz de Bezana	300	327	627	320	342	662
MAR	MAR	39054	Polanco	277	279	556	287	285	572
MAREDES	CAMPOLLO	39096	Vega de Liébana	4	2	6	4	2	6
MARRON	MARRON	39002	Ampuero	267	234	501	272	241	513
MATA	MATA	39069	San Felices de Buelna	244	259	503	243	254	497
MATA (LA)	LABARCES	39091	Valdáliga	4	4	8	4	4	8
MATA DE HOZ	MATA DE HOZ	39092	Valdeolea	13	11	24	14	11	25
MATAMOROSA	MATAMOROSA	39027	Campoo de Enmedio	775	764	1.539	760	772	1.532
MATANZA (LA)	MATANZA (LA)	39101	Villaverde de Trucíos	20	15	35	19	16	35
MATAPORQUERA	MATAPORQUERA	39092	Valdeolea	429	430	859	425	426	851
MATARREPUDIO	MATARREPUDIO	39092	Valdeolea	11	14	25	12	14	26
MATIENZO	MATIENZO	39067	Ruesga	136	134	270	133	129	262
MAZA (LA)	ADAL	39009	Bárcena de Cicero	68	59	127	73	63	136
MAZANDRERO	MAZANDRERO	39032	Hermandad de Campoo de Suso	28	21	49	28	21	49
MAZO (EL)	RAMALES DE LA VICTORIA	39057	Ramales de la Victoria	26	28	54	30	29	59
MAZO (EL)	ROIZ	39091	Valdáliga	12	6	18	12	8	20
MAZUECAS	CICERO	39009	Bárcena de Cicero	281	260	541	284	268	552
MECA	UCIEDA	39066	Ruente	34	30	64	36	35	71
MEDIA CONCHA	SAN MARTIN DE QUEVEDO	39046	Molledo	3	0	3	2	0	2
MEDIADORO	MEDIADORO	39093	Valdeprado del Río	5	7	12	6	7	13
MENDINA	MENDINA	39036	Liendo	3	6	9	3	6	9
MENTERA BARRUELO	MENTERA BARRUELO	39067	Ruesga	41	24	65	39	23	62
MERCADAL	MERCADAL	39018	Cartes	25	25	50	25	26	51
MERCADILLO (EL)	LIERGANES	39037	Liérganes	16	18	34	15	16	31
MESON (EL)	SANTA OLALLA	39046	Molledo	14	18	32	16	18	34
MIENGO	MIENGO	39044	Miengo	662	683	1.345	682	685	1.367
MIESES	MIESES	39015	Camaleño	21	14	35	22	14	36
MIJARES	MIJARES	39076	Santillana del Mar	63	73	136	146	135	281
MIJAROJOS	MIJAROJOS	39018	Cartes	119	123	242	131	131	262
MIÑA (LA)	MIÑA (LA)	39032	Hermandad de Campoo de Suso	29	19	48	30	19	49
MIOÑO	MIOÑO	39020	Castro-Urdiales	381	336	717	378	328	706
MIRONES	MIRONES	39045	Miera	65	71	136	62	68	130
MOGRO	MOGRO	39044	Miengo	740	680	1.420	740	676	1.416
MOGROVEJO	MOGROVEJO	39015	Camaleño	23	15	38	22	15	37
MOLINA (LA)	MOLINA (LA)	39015	Camaleño	11	3	14	10	3	13
MOLINA (LA)	TRECEÑO	39091	Valdáliga	26	26	52	25	24	49
MOLLANEDA	MOLLANEDA	39036	Liendo	69	72	141	71	74	145
MOLLEDA	MOLLEDA	39095	Val de San Vicente	97	91	188	96	90	186
MOLLEDO	MOLLEDO	39046	Molledo	167	175	342	172	176	348
MOLLINEDO	MOLLINEDO	39101	Villaverde de Trucíos	1	1	2	1	1	2
MOMPIA	MOMPIA	39073	Santa Cruz de Bezana	309	243	552	343	280	623
MONASTERIO	RUENTE	39066	Ruente	28	30	58	26	31	57
MONCALIAN	MONCALIAN	39009	Bárcena de Cicero	34	25	59	32	22	54
MONEGRO	MONEGRO	39017	Campoo de Yuso	37	23	60	43	25	68
MONTABLIZ	MONTABLIZ	39010	Bárcena de Pie de Concha	0	0	0	0	0	0
MONTAÑA (LA)	MONTAÑA (LA)	39087	Torrelavega	81	92	173	77	90	167
MONTE	MONTE	39064	Riotuerto	70	75	145	73	73	146
MONTE	MONTE	39075	Santander	1.108	1.168	2.276	1.109	1.196	2.305
MONTECILLO	MONTECILLO	39094	Valderredible	7	6	13	7	5	12
MONTEHANO	MONTEHANO	39029	Escalante	35	23	58	30	23	53
MONTES CLAROS	BARRUELO	39093	Valdeprado del Río	5	2	7	4	1	5
MORANCAS	MORANCAS	39027	Campoo de Enmedio	4	0	4	4	0	4
MORILLA	MORILLA	39072	San Roque de Riomiera	31	24	55	28	21	49
MORTERA	MORTERA	39052	Piélagos	852	860	1.712	906	934	1.840
MORTESANTE	MORTESANTE	39045	Miera	6	3	9	6	3	9
MOVELLAN	ROIZ	39091	Valdáliga	32	31	63	31	30	61
MUÑORRODERO	MUÑORRODERO	39095	Val de San Vicente	62	57	119	60	54	114
MURA	SANTA CRUZ	39046	Molledo	27	39	66	27	40	67
MURIEDAS	MURIEDAS	39016	Camargo	6.506	6.760	13.266	6.475	6.741	13.216
NAROBA	VALMEO	39096	Vega de Liébana	1	1	2	2	1	3
NATES	NATES	39102	Voto	69	59	128	70	55	125
NAVAJEDA	NAVAJEDA	39028	Entrambasaguas	324	303	627	334	316	650
NAVAMUEL	NAVAMUEL	39094	Valderredible	9	9	18	9	9	18
NAVEDA	NAVEDA	39032	Hermandad de Campoo de Suso	40	32	72	40	30	70
NAVEDO	NAVEDO	39049	Peñarrubia	28	17	45	28	17	45
NESTARES	NESTARES	39027	Campoo de Enmedio	539	475	1.014	544	493	1.037
NOCINA	NOCINA	39030	Guriezo	142	126	268	146	136	282
NOJA	NOJA	39047	Noja	1.327	1.318	2.645	1.319	1.334	2.653
NOVAL	NOVAL	39029	Escalante	19	13	32	18	12	30

Tabla 5.16: Población 2011-2012. Nomenclátor

Núcleo	Entidad Singular	Código INE	Municipio	2011			2012		
				H	M	Total	H	M	Total
NOVAL	NOVAL	39036	Liendo	39	28	67	41	31	72
NOVALES	NOVALES	39001	Alfoz de Lloredo	237	206	443	233	208	441
OBARGO	OBARGO	39050	Pesaguero	8	6	14	9	6	15
OBESO	OBESO	39063	Rionansa	30	13	43	27	14	41
OBREGON	OBREGON	39099	Villaescusa	296	312	608	299	311	610
OCEJO	OCEJO	39039	Luena	16	5	21	13	5	18
OGARRIO	OGARRIO	39067	Ruesga	102	95	197	102	91	193
OJEBAR	OJEBAR	39058	Rasines	56	49	105	51	48	99
OJEDO	OJEDO	39022	Cillorigo de Liébana	320	290	610	329	289	618
OLEA	OLEA	39092	Valdeolea	29	14	43	28	15	43
OMOÑO	OMOÑO	39062	Ribamontán al Monte	83	78	161	85	76	161
ONGAYO	ONGAYO	39085	Suances	92	110	202	88	113	201
ONGAYO	VEJO	39096	Vega de Liébana	11	7	18	11	7	18
ONTANEDA	ONTANEDA	39026	Corvera de Toranzo	276	289	565	269	273	542
ONTON	ONTON	39020	Castro-Urdiales	96	94	190	91	91	182
ONTORIA	ONTORIA	39012	Cabezón de la Sal	262	270	532	252	268	520
OREJO	OREJO	39040	Marina de Cudeyo	228	220	448	230	223	453
ORIÑON	ORIÑON	39020	Castro-Urdiales	106	80	186	111	86	197
ORMAS	ORMAS	39032	Hermandad de Campoo de Suso	17	16	33	17	14	31
ORUÑA	ORUÑA	39052	Piélagos	804	691	1.495	835	719	1.554
ORZALES	ORZALES	39017	Campoo de Yuso	57	39	96	57	38	95
OTAÑES	OTAÑES	39020	Castro-Urdiales	365	323	688	379	339	718
OTERO	CABANZON	39033	Herrerías	19	17	36	16	17	33
OTERO	OTERO	39094	Valderredible	2	1	3	2	1	3
PADERNE	CICERO	39009	Bárcena de Cicero	39	40	79	38	37	75
PADIERNIGA	PADIERNIGA	39102	Voto	35	25	60	34	26	60
PADRUNO	OREÑA	39001	Alfoz de Lloredo	14	15	29	13	14	27
PALACIO	BARCENA DE CICERO	39009	Bárcena de Cicero	7	6	13	7	6	13
PALACIO	PALACIO	39004	Arenas de Iguña	19	17	36	19	17	36
PALACIO	PALACIO	39101	Villaverde de Trucíos	10	5	15	10	6	16
PANDILLO	PANDILLO	39097	Vega de Pas	78	67	145	76	61	137
PANDO	PANDO	39068	Ruiloba	74	79	153	77	85	162
PANDO	PANDO	39078	Santiurde de Toranzo	48	45	93	49	46	95
PANDO	SAN MARTIN DE QUEVEDO	39046	Molledo	28	33	61	26	30	56
PANDOS (LOS)	PANDOS (LOS)	39039	Luena	13	16	29	13	15	28
PANDOTO	PANDOTO	39039	Luena	2	1	3	2	1	3
PARACUELLES	PARACUELLES	39032	Hermandad de Campoo de Suso	22	19	41	22	21	43
PARADA (LA)	PARADA (LA)	39039	Luena	3	4	7	2	4	6
PARBAYON	PARBAYON	39052	Piélagos	872	839	1.711	924	887	1.811
PARED (LA)	RAMALES DE LA VICTORIA	39057	Ramales de la Victoria	4	4	8	4	4	8
PECHON	PECHON	39095	Val de San Vicente	111	105	216	123	108	231
PEDREDO	PEDREDO	39004	Arenas de Iguña	123	103	226	120	99	219
PEDREÑA	PEDREÑA	39040	Marina de Cudeyo	724	710	1.434	727	700	1.427
PEDREO	PEDREO	39063	Rionansa	25	16	41	27	18	45
PEDROSA (LA)	PEDROSA (LA)	39072	San Roque de Riomiera	18	19	37	17	19	36
PEDROSO	PEDROSO	39098	Villacarriedo	14	10	24	10	9	19
PEJANDA	PEJANDA	39053	Polaciones	14	7	21	14	7	21
PEMBES	PEMBES	39015	Camaleño	33	28	61	31	26	57
PENAGOS	PENAGOS	39048	Penagos	171	178	349	171	180	351
PENDES	PENDES	39022	Cillorigo de Liébana	28	21	49	27	21	48
PENDON	AMBROSERO	39009	Bárcena de Cicero	14	13	27	14	13	27
PENIAS	CORRALES (LOS)	39025	Corrales de Buelna (Los)	45	41	86	45	43	88
PENILLA	PENILLA	39039	Luena	12	10	22	13	11	24
PENILLA	PENILLA	39078	Santiurde de Toranzo	60	60	120	58	59	117
PENILLA	PENILLA	39100	Villafufre	53	50	103	54	49	103
PENILLA (LA)	PENILLA (LA)	39074	Santa María de Cayón	909	903	1.812	924	911	1.835
PEÑA (LA)	TRETO	39009	Bárcena de Cicero	193	153	346	197	158	355
PEÑACASTILLO	PEÑACASTILLO	39075	Santander	7.943	8.382	16.325	8.284	8.776	17.060
PEÑIA (LA)	LAMADRID	39091	Valdáliga	18	17	35	21	17	38
PEREDILLA (LA)	PEREDILLA (LA)	39071	San Pedro del Romeral	12	9	21	9	7	16
PERELADA	OREÑA	39001	Alfoz de Lloredo	35	36	71	36	39	75
PERIEDO	PERIEDO	39012	Cabezón de la Sal	65	64	129	64	64	128
PERROZO	PERROZO	39013	Cabezón de Liébana	29	26	55	30	29	59
PERUJO (EL)	PERUJO (EL)	39002	Ampuero	10	10	20	9	9	18
PESAGUERO	PESAGUERO	39050	Pesaguero	30	26	56	32	29	61
PESQUERA	PESQUERA	39051	Pesquera	29	28	57	22	18	40
PESQUERA (LA)	PESQUERA (LA)	39035	Laredo	146	143	289	146	144	290
PESUES	PESUES	39095	Val de San Vicente	177	173	350	173	177	350
PIASCA	PIASCA	39013	Cabezón de Liébana	48	26	74	46	28	74
PICAYOS (LOS)	PICAYOS (LOS)	39063	Rionansa	0	1	1	0	1	1
PICO (EL)	MONCALIAN	39009	Bárcena de Cicero	2	0	2	2	0	2
PIDO	PIDO	39015	Camaleño	57	69	126	59	65	124
PIE DE CONCHA	PIE DE CONCHA	39010	Bárcena de Pie de Concha	50	52	102	57	59	116
PIEDRAHITA	PIEDRAHITA	39079	Santoña	69	61	130	68	64	132
PIERAGULLANO	PIERAGULLANO	39002	Ampuero	11	7	18	11	7	18
PILAS	PILAS	39083	Soba	7	7	14	7	5	12
PILAS (LAS)	PILAS (LAS)	39062	Ribamontán al Monte	26	24	50	27	26	53
PIÑERES	PIÑERES	39049	Peñarrubia	24	20	44	24	19	43
PISUEÑA	PISUEÑA	39082	Selaya	77	55	132	80	55	135
PLAZA (LA)	TRECEÑO	39091	Valdáliga	103	81	184	97	77	174
POBLACION (LA)	POBLACION (LA)	39017	Campoo de Yuso	73	61	134	73	60	133
POBLACION DE ABAJO	POBLACION DE ABAJO	39094	Valderredible	5	3	8	6	2	8
POBLACION DE ARRIBA	POBLACION DE ARRIBA	39094	Valderredible	2	4	6	2	3	5
POBLACION DE SUSO	POBLACION DE SUSO	39032	Hermandad de Campoo de Suso	11	6	17	11	6	17
POLANCO	POLANCO	39054	Polanco	481	483	964	497	507	1.004
POLIENTES	POLIENTES	39094	Valderredible	114	104	218	123	105	228
POLLAYO	POLLAYO	39096	Vega de Liébana	3	7	10	3	6	9
POMALUENGO	POMALUENGO	39019	Castañeda	456	430	886	476	440	916
POMAR	POMAR	39030	Guriezo	100	96	196	98	91	189
POMARES	CICERO	39009	Bárcena de Cicero	41	34	75	39	34	73
PONDRA	GIBAJA	39057	Ramales de la Victoria	17	13	30	17	13	30
PONTEJOS	PONTEJOS	39040	Marina de Cudeyo	739	759	1.498	739	763	1.502

Tabla 5.16: Población 2011-2012. Nomenclátor

Núcleo	Entidad Singular	Código INE	Municipio	2011			2012		
				H	M	Total	H	M	Total
PONTONES	PONTONES	39062	Ribamontán al Monte	69	68	137	70	65	135
PORQUERIZAS (LAS)	LIERGANES	39037	Liérganes	21	15	36	20	16	36
PORTILLA (LA)	PORTILLA (LA)	39036	Liendo	30	28	58	30	26	56
PORTILLO	PORTILLO	39095	Val de San Vicente	31	28	59	32	25	57
POSADILLO	POSADILLO	39054	Polanco	169	192	361	169	188	357
POSAJO PENIAS	POSAJO PENIAS	39069	San Felices de Buelna	34	35	69	32	35	67
POTES	POTES	39055	Potes	719	755	1.474	709	758	1.467
PRADO (EL)	PRADO (EL)	39083	Soba	8	8	16	7	8	15
PRADOS (LOS)	LIERGANES	39037	Liérganes	22	23	45	20	23	43
PRASES	PRASES	39026	Corvera de Toranzo	45	40	85	45	45	90
PRAVES	PRAVES	39031	Hazas de Cesto	53	46	99	54	47	101
PRELLEZO	PRELLEZO	39095	Val de San Vicente	128	98	226	141	98	239
PRESILLAS (LAS)	PRESILLAS (LAS)	39056	Puente Viesgo	129	117	246	143	120	263
PREZANES	PREZANES	39073	Santa Cruz de Bezana	147	147	294	164	170	334
PRIMOSTO	ADAL	39009	Bárcena de Cicero	38	41	79	35	40	75
PRIO	PRIO	39095	Val de San Vicente	40	39	79	36	37	73
PROAÑO	PROAÑO	39032	Hermandad de Campoo de Suso	34	23	57	31	24	55
PUENTE (EL)	PUENTE (EL)	39030	Guriezo	319	321	640	305	323	628
PUENTE (LA)	PUENTE (LA)	39039	Luena	7	6	13	7	6	13
PUENTE (LA)	ROIZ	39091	Valdáliga	3	2	5	2	2	4
PUENTE AGUERO	PUENTE AGUERO	39028	Entrambasaguas	36	37	73	33	36	69
PUENTE AVIOS	PUENTE AVIOS	39085	Suances	84	88	172	82	85	167
PUENTE DEL ARRUDO	PUENTE DEL ARRUDO	39033	Herrerías	7	6	13	7	6	13
PUENTE DEL VALLE (LA)	PUENTE DEL VALLE (LA)	39094	Valderredible	10	6	16	9	7	16
PUENTE PUMAR	PUENTE PUMAR	39053	Polaciones	38	16	54	33	16	49
PUENTE SAN MIGUEL	PUENTE SAN MIGUEL	39060	Reocín	1.603	1.637	3.240	1.560	1.624	3.184
PUENTE VIESGO	PUENTE VIESGO	39056	Puente Viesgo	245	262	507	243	244	487
PUENTENANSA	PUENTENANSA	39063	Rionansa	111	97	208	119	95	214
PUJAYO	PUJAYO	39010	Bárcena de Pie de Concha	35	35	70	36	39	75
PUMALVERDE	PUMALVERDE	39090	Udías	47	43	90	43	42	85
PUMAREÑA	PUMAREÑA	39022	Cillorigo de Liébana	16	16	32	16	14	30
PUMARES (LOS)	PUMARES (LOS)	39034	Lamasón	30	10	40	30	9	39
PUMARES (LOS)	PUMARES (LOS)	39045	Miera	16	13	29	14	13	27
QUEVEDA	QUEVEDA	39076	Santillana del Mar	291	283	574	293	283	576
QUEVEDO	SAN MARTIN DE QUEVEDO	39046	Molledo	8	5	13	8	5	13
QUIEVA (LA)	LIERGANES	39037	Liérganes	16	12	28	14	11	25
QUIJANO	QUIJANO	39052	Piélagos	158	166	324	155	162	317
QUIJAS	QUIJAS	39060	Reocín	412	375	787	410	373	783
QUINTANA	QUINTANA	39015	Camaleño	3	3	6	3	3	6
QUINTANA	QUINTANA	39017	Campoo de Yuso	3	9	12	4	8	12
QUINTANA	QUINTANA	39083	Soba	37	36	73	37	33	70
QUINTANA (LA)	GIBAJA	39057	Ramales de la Victoria	178	154	332	175	148	323
QUINTANA (LA)	QUINTANA (LA)	39092	Valdeolea	7	5	12	7	5	12
QUINTANA DE TORANZO	QUINTANA DE TORANZO	39026	Corvera de Toranzo	27	26	53	26	23	49
QUINTANAMANIL	QUINTANAMANIL	39017	Campoo de Yuso	12	5	17	12	5	17
QUINTANASOLMO	QUINTANASOLMO	39094	Valderredible	1	1	2	1	0	1
QUINTANILLA	QUINTANILLA	39034	Lamasón	60	38	98	58	37	95
QUINTANILLA	RETORTILLO	39027	Campoo de Enmedio	11	11	22	11	10	21
QUINTANILLA DE AN	QUINTANILLA DE AN	39094	Valderredible	6	4	10	6	5	11
QUINTANILLA DE RUCANDIO	QUINTANILLA DE RUCANDIO	39094	Valderredible	7	3	10	5	3	8
QUINTANILLAS (LAS)	QUINTANILLAS (LAS)	39092	Valdeolea	9	13	22	7	12	19
RABAGO	RABAGO	39033	Herrerías	33	20	53	34	22	56
RABIA (LA)	RABIA (LA)	39024	Comillas	5	10	15	5	11	16
RADA	RADA	39102	Voto	149	125	274	155	133	288
RADILLO	LAMADRID	39091	Valdáliga	7	6	13	5	6	11
RAMALES DE LA VICTORIA	RAMALES DE LA VICTORIA	39057	Ramales de la Victoria	958	944	1.902	971	955	1.926
RANERO	RANERO	39030	Guriezo	10	10	20	9	10	19
RAÑADA (LA)	LIERGANES	39037	Liérganes	56	40	96	54	40	94
RASCON	RASCON	39002	Ampuero	30	28	58	30	29	59
RASES	RASES	39055	Potes	5	2	7	5	2	7
RASGADA	RASGADA	39094	Valderredible	1	1	2	1	0	1
RASILLO	RASILLO	39100	Villafufre	57	57	114	55	58	113
RASINES	RASINES	39058	Rasines	116	86	202	112	90	202
REBOLLAR DE EBRO	REBOLLAR DE EBRO	39094	Valderredible	31	25	56	33	26	59
REBOLLEDO	REBOLLEDO	39092	Valdeolea	2	5	7	2	5	7
REDO	REDO	39015	Camaleño	14	7	21	11	8	19
REGADA	REGADA	39002	Ampuero	3	3	6	3	3	6
REGOLFO	REGOLFO	39084	Solórzano	26	18	44	23	16	39
REGULES	REGULES	39083	Soba	33	35	68	34	32	66
REHOYOS	REHOYOS	39083	Soba	9	5	14	10	6	16
REINOSA	REINOSA	39059	Reinosa	4.802	5.375	10.177	4.751	5.320	10.071
REINOSILLA	REINOSILLA	39092	Valdeolea	8	3	11	7	4	11
RELLANO (EL)	LIERGANES	39037	Liérganes	9	5	14	9	6	15
RENEDO	RENEDO	39014	Cabuérniga	81	68	149	79	68	147
RENEDO	RENEDO	39052	Piélagos	2.471	2.458	4.929	2.573	2.571	5.144
RENEDO	RENEDO	39065	Rozas de Valdearroyo (Las)	6	5	11	6	6	12
RENEDO DE BRICIA	RENEDO DE BRICIA	39094	Valderredible	5	8	13	5	5	10
REOCIN	REOCIN	39060	Reocín	37	24	61	37	25	62
REOCIN DE LOS MOLINOS	REOCIN DE LOS MOLINOS	39093	Valdeprado del Río	17	14	31	14	12	26
REPUDIO	REPUDIO	39094	Valderredible	5	1	6	5	1	6
REQUEJADA	REQUEJADA	39054	Polanco	634	630	1.264	676	667	1.343
REQUEJO	REQUEJO	39027	Campoo de Enmedio	164	149	313	167	154	321
REQUEJO	TRECEÑO	39091	Valdáliga	70	77	147	72	85	157
RESCONORIO	RESCONORIO	39039	Luena	20	15	35	23	12	35
RETORTILLO	RETORTILLO	39027	Campoo de Enmedio	33	34	67	34	33	67
RETUERTA	RETUERTA	39039	Luena	0	1	1	0	1	1
REVELILLAS	REVELILLAS	39094	Valderredible	15	3	18	16	4	20
REVILLA	REVILLA	39016	Camargo	932	982	1.914	915	973	1.888
REVILLA	REVILLA	39030	Guriezo	58	52	110	57	51	108
REVILLA (LA)	REVILLA (LA)	39080	San Vicente de la Barquera	70	71	141	68	68	136
REVILLA (LA)	REVILLA (LA)	39083	Soba	13	13	26	13	12	25
RIA (LA)	SAN VICENTE DEL MONTE	39091	Valdáliga	18	14	32	18	15	33

Tabla 5.16: Población 2011-2012. Nomenclátor

Núcleo	Entidad Singular	Código INE	Municipio	2011			2012		
				H	M	Total	H	M	Total
RIANCHO	GIBAJA	39057	Ramales de la Victoria	37	33	70	34	29	63
RIAÑO	RIAÑO	39084	Solórzano	95	91	186	94	83	177
RIAÑO DE IBIO	RIAÑO DE IBIO	39041	Mazcuerras	107	111	218	108	109	217
RICLONES	RICLONES	39063	Rionansa	50	36	86	47	36	83
RINCONEDA	RINCONEDA	39054	Polanco	546	591	1.137	578	608	1.186
RIO	RIO	39034	Lamasón	17	11	28	18	11	29
RIOCORVO	RIOCORVO	39018	Cartes	75	95	170	76	88	164
RIOLASTRAS	RIOLASTRAS	39084	Solórzano	23	25	48	21	23	44
RIONEGRO	RIONEGRO	39029	Escalante	12	12	24	14	12	26
RIOPANERO	RIOPANERO	39094	Valderredible	8	5	13	9	6	15
RIOSECO	RIOSECO	39030	Guriezo	92	82	174	95	89	184
RIOSECO	RIOSECO	39063	Rionansa	23	16	39	23	14	37
RIOSECO	RIOSECO	39077	Santiurde de Reinosa	23	20	43	23	19	42
RIOTURBIO	RIOTURBIO	39024	Comillas	24	14	38	24	17	41
RIVA	RIVA	39067	Ruesga	79	60	139	76	58	134
RIVA (LA)	RIVA (LA)	39017	Campoo de Yuso	16	17	33	16	17	33
RIVAPLUMO	CICERO	39009	Bárcena de Cicero	5	5	10	5	5	10
RIVERO	RIVERO	39069	San Felices de Buelna	199	213	412	199	219	418
ROCAMUNDO	ROCAMUNDO	39094	Valderredible	26	19	45	27	17	44
ROCIAS	ROCIAS	39007	Arredondo	9	0	9	10	0	10
ROCILLO	ROCILLO	39002	Ampuero	57	45	102	55	43	98
ROCILLO	ROCILLO	39036	Liendo	23	23	46	21	26	47
ROCILLO	ROCILLO	39058	Rasines	15	18	33	17	18	35
RODEZAS	RODEZAS	39090	Udías	29	32	61	24	30	54
ROSARIO (EL)	BUSTIYERRO	39071	San Pedro del Romeral	21	17	38	18	15	33
ROZA	ROZA	39049	Peñarrubia	8	9	17	9	11	20
ROZA (LA)	ROZA (LA)	39007	Arredondo	2	2	4	2	2	4
ROZADIO	ROZADIO	39063	Rionansa	41	32	73	40	33	73
ROZAS	ROZAS	39083	Soba	50	45	95	52	51	103
ROZAS (LAS)	ROZAS (LAS)	39065	Rozas de Valdearroyo (Las)	14	14	28	15	15	30
RUANALES	RUANALES	39094	Valderredible	10	9	19	11	8	19
RUBALCABA	LIERGANES	39037	Liérganes	83	52	135	78	46	124
RUBARCENA	RUBARCENA	39024	Comillas	16	19	35	17	18	35
RUBAYO	RUBAYO	39040	Marina de Cudeyo	275	235	510	274	231	505
RUCANDIO	RUCANDIO	39064	Riotuerto	64	55	119	63	57	120
RUCANDIO	RUCANDIO	39094	Valderredible	3	3	6	2	3	5
RUEDA	CICERO	39009	Bárcena de Cicero	21	24	45	25	30	55
RUENTE	RUENTE	39066	Ruente	68	61	129	66	61	127
RUERRERO	RUERRERO	39094	Valderredible	29	26	55	28	25	53
RUIJAS	RUIJAS	39094	Valderredible	16	6	22	16	7	23
RUILOBUCA	RUILOBUCA	39068	Ruiloba	28	35	63	26	34	60
RUISEÑADA	RUISEÑADA	39024	Comillas	97	116	213	96	111	207
RUMOROSO	RUMOROSO	39054	Polanco	380	374	754	395	377	772
SAJA	SAJA	39086	Tojos (Los)	59	41	100	58	38	96
SALARZON	SALARZON	39022	Cillorigo de Liébana	17	15	32	17	13	30
SALCEDA	SALCEDA	39053	Polaciones	6	6	12	6	6	12
SALCEDO	SALCEDO	39094	Valderredible	10	7	17	10	7	17
SALCES	SALCES	39032	Hermandad de Campoo de Suso	101	103	204	99	102	201
SALTO DEL OSO	RAMALES DE LA VICTORIA	39057	Ramales de la Victoria	55	55	110	54	53	107
SAMANO	SAMANO	39020	Castro-Urdiales	1.506	1.362	2.868	1.517	1.356	2.873
SAN ANDRES	AMBROSERO	39009	Bárcena de Cicero	17	11	28	16	13	29
SAN ANDRES	SAN ANDRES	39013	Cabezón de Liébana	24	12	36	24	13	37
SAN ANDRES	SAN ANDRES	39039	Luena	18	16	34	18	16	34
SAN ANDRES	SAN ANDRES	39093	Valdeprado del Río	15	11	26	16	13	29
SAN ANDRES	SOMAHOZ	39025	Corrales de Buelna (Los)	60	65	125	55	63	118
SAN ANDRES DE VALDELOMAR	SAN ANDRES DE VALDELOMAR	39094	Valderredible	9	6	15	12	8	20
SAN BARTOLOME DE LOS MONTES	SAN BARTOLOME DE LOS MONTES	39102	Voto	21	19	40	18	20	38
SAN BARTOLOME DE MERUELO	SAN BARTOLOME DE MERUELO	39043	Meruelo	20	23	43	19	22	41
SAN CRISTOBAL	SAN CRISTOBAL	39004	Arenas de Iguña	93	80	173	93	82	175
SAN CRISTOBAL DEL MONTE	SAN CRISTOBAL DEL MONTE	39094	Valderredible	7	3	10	7	2	9
SAN ESTEBAN	SAN ESTEBAN	39060	Reocín	41	56	97	43	60	103
SAN JUAN	SAN JUAN	39083	Soba	51	49	100	49	49	98
SAN JUAN DE RAICEDO	SAN JUAN DE RAICEDO	39004	Arenas de Iguña	68	56	124	70	58	128
SAN MAMES	SAN MAMES	39053	Polaciones	18	5	23	17	5	22
SAN MAMES DE ARAS	SAN MAMES DE ARAS	39102	Voto	81	63	144	84	64	148
SAN MAMES DE MERUELO	SAN MAMES DE MERUELO	39043	Meruelo	226	228	454	229	227	456
SAN MARTIN	SAN MARTIN	39078	Santiurde de Toranzo	79	91	170	79	88	167
SAN MARTIN	SAN MARTIN	39083	Soba	44	31	75	42	32	74
SAN MARTIN	SAN MARTIN DE QUEVEDO	39046	Molledo	10	14	24	11	13	24
SAN MARTIN DE ELINES	SAN MARTIN DE ELINES	39094	Valderredible	29	20	49	30	17	47
SAN MARTIN DE HOYOS	SAN MARTIN DE HOYOS	39092	Valdeolea	10	4	14	9	4	13
SAN MARTIN DE VALDELOMAR	SAN MARTIN DE VALDELOMAR	39094	Valderredible	9	3	12	7	3	10
SAN MATEO	SAN MATEO	39025	Corrales de Buelna (Los)	142	145	287	143	147	290
SAN MIGUEL	SAN MIGUEL	39018	Cartes	37	44	81	33	43	76
SAN MIGUEL DE AGUAYO	SAN MIGUEL DE AGUAYO	39070	San Miguel de Aguayo	45	45	90	48	47	95
SAN MIGUEL DE ARAS	SAN MIGUEL DE ARAS	39102	Voto	158	140	298	161	137	298
SAN MIGUEL DE LUENA	SAN MIGUEL DE LUENA	39039	Luena	39	29	68	39	29	68
SAN MIGUEL DE MERUELO	SAN MIGUEL DE MERUELO	39043	Meruelo	492	469	961	514	498	1.012
SAN PANTALEON DE ARAS	SAN PANTALEON DE ARAS	39102	Voto	252	228	480	253	228	481
SAN PEDRO	CAVIEDES	39091	Valdáliga	9	10	19	10	11	21
SAN PEDRO	CERVATOS	39027	Campoo de Enmedio	40	29	69	34	28	62
SAN PEDRO	RUDAGUERA	39001	Alfoz de Lloredo	49	49	98	50	49	99
SAN PEDRO	SAN PEDRO	39022	Cillorigo de Liébana	12	10	22	16	13	29
SAN PEDRO	SAN PEDRO	39083	Soba	20	27	47	20	24	44
SAN PEDRO DE LAS BAHERAS	SAN PEDRO DE LAS BAHERAS	39095	Val de San Vicente	29	30	59	28	28	56
SAN PEDRO DEL ROMERAL	SAN PEDRO DEL ROMERAL	39071	San Pedro del Romeral	94	89	183	103	95	198
SAN PELAYO	CICERO	39009	Bárcena de Cicero	50	54	104	51	52	103
SAN PELAYO	SAN PELAYO	39015	Camaleño	8	10	18	8	10	18
SAN ROMÁN	SAN ROMÁN	39074	Santa María de Cayón	205	204	409	206	214	420
SAN ROMÁN	SAN ROMÁN	39075	Santander	6.161	6.751	12.912	6.206	6.755	12.961
SAN ROQUE	OREÑA	39001	Alfoz de Lloredo	53	68	121	61	74	135
SAN SALVADOR	LAMADRID	39091	Valdáliga	3	4	7	3	4	7

Tabla 5.16: Población 2011-2012. Nomenclátor

Núcleo	Entidad Singular	Código INE	Municipio	2011			2012		
				H	M	Total	H	M	Total
SAN SALVADOR	SAN SALVADOR	39042	Medio Cudeyo	210	201	411	213	219	432
SAN SEBASTIAN DE GARABANDAL	SAN SEBASTIAN DE GARABANDAL	39063	Rionansa	54	53	107	50	52	102
SAN VICENTE DE LA BARQUERA	SAN VICENTE DE LA BARQUERA	39080	San Vicente de la Barquera	1.594	1.620	3.214	1.572	1.602	3.174
SAN VICENTE DE LEON	SAN VICENTE DE LEON	39004	Arenas de Iguña	34	30	64	33	29	62
SAN VICENTE DE TORANZO	SAN VICENTE DE TORANZO	39026	Corvera de Toranzo	193	200	393	194	201	395
SAN VICENTE DEL MONTE	SAN VICENTE DEL MONTE	39091	Valdáliga	45	36	81	46	40	86
SAN VITORES	SAN VITORES	39042	Medio Cudeyo	46	46	92	45	45	90
SAN VITORES	SAN VITORES	39093	Valdeprado del Río	5	3	8	6	2	8
SANCIBRIAN	SANCIBRIAN	39073	Santa Cruz de Bezana	989	1.059	2.048	988	1.065	2.053
SANGAS	SANGAS	39083	Soba	14	15	29	17	17	34
SANTA AGUEDA	SANTA AGUEDA	39004	Arenas de Iguña	2	3	5	2	3	5
SANTA ANA	TEJO (EL)	39091	Valdáliga	18	20	38	18	17	35
SANTA CRUZ	SANTA CRUZ	39030	Guriezo	4	3	7	4	3	7
SANTA CRUZ	SANTA CRUZ	39046	Molledo	63	63	126	60	62	122
SANTA CRUZ	SANTA CRUZ	39058	Rasines	11	11	22	12	13	25
SANTA CRUZ DE BEZANA	SANTA CRUZ DE BEZANA	39073	Santa Cruz de Bezana	2.253	2.424	4.677	2.305	2.479	4.784
SANTA EULALIA	SANTA EULALIA	39053	Polaciones	5	2	7	4	2	6
SANTA MARIA DE AGUAYO	SANTA MARIA DE AGUAYO	39070	San Miguel de Aguayo	36	32	68	37	34	71
SANTA MARIA DE CAYON	SANTA MARIA DE CAYON	39074	Santa María de Cayón	395	398	793	382	397	779
SANTA MARIA DE HITO	SANTA MARIA DE HITO	39094	Valderredible	5	7	12	3	7	10
SANTA MARIA DE VALVERDE	SANTA MARIA DE VALVERDE	39094	Valderredible	7	12	19	7	6	13
SANTA MARINA	SANTA MARINA	39028	Entrambasaguas	23	18	41	23	20	43
SANTA MARINA	SILIO	39046	Molledo	35	25	60	35	24	59
SANTA OLALLA	SANTA OLALLA	39046	Molledo	60	47	107	57	47	104
SANTA OLALLA	SANTA OLALLA	39092	Valdeolea	4	2	6	4	2	6
SANTA OLALLA DE AGUAYO	SANTA OLALLA DE AGUAYO	39070	San Miguel de Aguayo	3	3	6	3	3	6
SANTANDER	SANTANDER	39075	Santander	63.649	75.229	138.878	62.348	74.167	####
SANTAYANA	SANTAYANA	39083	Soba	17	17	34	18	16	34
SANTIAGO	SANTIAGO	39018	Cartes	1.690	1.614	3.304	1.728	1.669	3.397
SANTIAGO	SANTIAGO	39042	Medio Cudeyo	122	114	236	123	114	237
SANTIAN	SAN MARTIN DE QUEVEDO	39046	Molledo	12	12	24	9	10	19
SANTIBAÑEZ	SANTIBAÑEZ	39012	Cabezón de la Sal	76	75	151	76	75	151
SANTIBAÑEZ	SANTIBAÑEZ	39098	Villacarriedo	67	53	120	68	53	121
SANTILLAN	SANTILLAN	39080	San Vicente de la Barquera	28	29	57	28	28	56
SANTILLANA	SANTILLANA	39076	Santillana del Mar	496	563	1.059	492	550	1.042
SANTISTEBAN	SANTISTEBAN	39002	Ampuero	11	5	16	9	5	14
SANTIURDE DE REINOSA	SANTIURDE DE REINOSA	39077	Santiurde de Reinosa	59	36	95	56	39	95
SANTIURDE DE TORANZO	SANTIURDE DE TORANZO	39078	Santiurde de Toranzo	66	68	134	68	69	137
SANTIUSTE	SANTIUSTE	39005	Argoños	190	178	368	179	181	360
SANTO TORIBIO	SANTO TORIBIO	39015	Camaleño	3	0	3	3	0	3
SANTOÑA	SANTOÑA	39079	Santoña	5.478	5.686	11.164	5.493	5.656	11.149
SANTOTIS	SANTOTIS	39089	Tudanca	11	5	16	10	5	15
SANTULLAN	SANTULLAN	39020	Castro-Urdiales	344	315	659	344	323	667
SARCEDA	SARCEDA	39089	Tudanca	32	11	43	28	10	38
SARO	SARO	39081	Saro	111	112	223	108	115	223
SARON	SARON	39074	Santa María de Cayón	1.713	1.483	3.196	1.774	1.523	3.297
SEBRANGO	SEBRANGO	39015	Camaleño	2	3	5	2	3	5
SECADURA	SECADURA	39102	Voto	68	62	130	67	62	129
SEJO DE ABAJO	LAMADRID	39091	Valdáliga	28	23	51	28	22	50
SEL DE LA CARRERA	SEL DE LA CARRERA	39039	Luena	28	33	61	26	34	60
SEL DE LA PEÑA	SEL DE LA PEÑA	39039	Luena	15	6	21	13	6	19
SEL DEL HOYO	SEL DEL HOYO	39039	Luena	6	2	8	6	2	8
SEL DEL MANZANO	SEL DEL MANZANO	39039	Luena	22	14	36	23	13	36
SEL DEL TOJO	SEL DEL TOJO	39026	Corvera de Toranzo	16	11	27	15	10	25
SELAYA	SELAYA	39082	Selaya	743	799	1.542	738	784	1.522
SELORES	SELORES	39014	Cabuérniga	42	33	75	43	34	77
SELVIEJO	SELVIEJO	39039	Luena	16	12	28	18	12	30
SEMINARIO PONTIFICIO	SEMINARIO PONTIFICIO	39024	Comillas	0	0	0	0	0	0
SEÑA	SEÑA	39038	Limpias	166	177	343	170	182	352
SEÑAS	VEGA (LA)	39096	Vega de Liébana	1	2	3	1	2	3
SERDIO	SERDIO	39095	Val de San Vicente	97	92	189	98	91	189
SERNA (LA)	SERNA (LA)	39004	Arenas de Iguña	109	114	223	114	119	233
SERNA (LA)	SERNA (LA)	39032	Hermandad de Campoo de Suso	9	7	16	10	7	17
SERNA (LA)	SERNA (LA)	39094	Valderredible	3	0	3	3	0	3
SERVILLAS	SERVILLAS	39017	Campoo de Yuso	19	18	37	18	18	36
SERVILLEJAS	SERVILLEJAS	39017	Campoo de Yuso	9	5	14	9	5	14
SETIEN	SETIEN	39040	Marina de Cudeyo	122	129	251	120	124	244
SIERRA	HORNA DE EBRO	39027	Campoo de Enmedio	11	10	21	9	11	20
SIERRA	SIERRA	39068	Ruiloba	68	61	129	71	64	135
SIERRA (LA)	ADAL	39009	Bárcena de Cicero	91	114	205	100	118	218
SIERRA (LA)	TRECEÑO	39091	Valdáliga	12	9	21	11	6	17
SIERRA ALCOMBA	RAMALES DE LA VICTORIA	39057	Ramales de la Victoria	7	5	12	6	5	11
SIERRA DE IBIO	SIERRA DE IBIO	39041	Mazcuerras	76	64	140	75	63	138
SIERRA ELSA	SIERRA ELSA	39018	Cartes	11	13	24	11	13	24
SIERRAPANDO	SIERRAPANDO	39087	Torrelavega	2.006	2.180	4.186	1.999	2.194	4.193
SILIO	SILIO	39046	Molledo	253	261	514	251	257	508
SOANO	SOANO	39006	Arnuero	33	35	68	35	36	71
SOBARZO	SOBARZO	39048	Penagos	368	342	710	371	346	717
SOBERADO	BARAGO	39096	Vega de Liébana	31	20	51	33	19	52
SOBRELAPEÑA	SOBRELAPEÑA	39034	Lamasón	25	15	40	23	15	38
SOBREMAZAS	SOBREMAZAS	39042	Medio Cudeyo	168	177	345	173	181	354
SOBREPENILLA	SOBREPENILLA	39094	Valderredible	3	0	3	3	0	3
SOBREPEÑA	SOBREPEÑA	39094	Valderredible	8	13	21	7	10	17
SOCOBIO	SOCOBIO	39019	Castañeda	122	128	250	123	127	250
SOCUEVA	SOCUEVA	39007	Arredondo	14	8	22	14	9	23
SOLAMAZA	SOLAMAZA	39002	Ampuero	12	7	19	9	6	15
SOLANA	SOLANA	39045	Miera	16	8	24	16	8	24
SOLARES	SOLARES	39042	Medio Cudeyo	1.937	2.041	3.978	1.952	2.032	3.984
SOLORZANO	SOLORZANO	39084	Solórzano	368	309	677	363	308	671
SOLLAGUA	CICERO	39009	Bárcena de Cicero	60	54	114	60	52	112
SOMAHOZ	SOMAHOZ	39025	Corrales de Buelna (Los)	373	415	788	367	401	768
SOMARRIBA	PÁMANES	39037	Liérganes	45	47	92	44	48	92

Tabla 5.16: Población 2011-2012. Nomenclátor

Núcleo	Entidad Singular	Código INE	Municipio	2011			2012		
				H	M	Total	H	M	Total
SOMBALLE	SOMBALLE	39077	Santiurde de Reinosa	24	18	42	25	19	44
SOMO	SOMO	39061	Ribamontán al Mar	890	857	1.747	877	847	1.724
SONABIA	SONABIA	39020	Castro-Urdiales	30	19	49	28	20	48
SOÑA	SOÑA	39054	Polanco	54	69	123	57	77	134
SOPENILLA	SOPENILLA	39069	San Felices de Buelna	94	78	172	91	76	167
SOPEÑA	CERVATOS	39027	Campoo de Enmedio	1	0	1	1	0	1
SOPEÑA	SOPEÑA	39014	Cabuérniga	126	106	232	128	104	232
SOPEÑA	SOPEÑA	39036	Liendo	59	49	108	61	51	112
SOTA (LA)	SOTA (LA)	39071	San Pedro del Romeral	40	29	69	36	27	63
SOTILLO	SOTILLO	39093	Valdeprado del Río	11	11	22	10	12	22
SOTO	SOTO	39032	Hermandad de Campoo de Suso	44	43	87	43	42	85
SOTO	SOTO	39098	Villacarriedo	14	12	26	12	13	25
SOTO DE LA MARINA	SOTO DE LA MARINA	39073	Santa Cruz de Bezana	1.692	1.700	3.392	1.764	1.755	3.519
SOTO RUCANDIO	SOTO RUCANDIO	39094	Valderredible	5	4	9	5	2	7
SOVILLA	SOVILLA	39069	San Felices de Buelna	123	116	239	122	120	242
SUANCES	SUANCES	39085	Suances	2.567	2.552	5.119	2.514	2.507	5.021
SUANO	SUANO	39032	Hermandad de Campoo de Suso	47	43	90	47	41	88
SUESA	SUESA	39061	Ribamontán al Mar	277	271	548	282	273	555
SUSILLA	SUSILLA	39094	Valderredible	11	10	21	11	9	20
TABERNILLA	TABERNILLA	39002	Ampuero	157	143	300	155	141	296
TABLADILLO	TABLADILLO	39007	Arredondo	23	16	39	23	15	38
TABLADO	TABLADO	39039	Luena	8	4	12	8	3	11
TAGLE	TAGLE	39085	Suances	244	267	511	242	271	513
TALLEDO	TALLEDO	39020	Castro-Urdiales	32	13	45	27	13	40
TAMA	TAMA	39022	Cillorigo de Liébana	28	27	55	26	24	50
TANARRIO	TANARRIO	39015	Camaleño	20	19	39	19	17	36
TANOS	TANOS	39087	Torrelavega	2.985	3.104	6.089	2.999	3.121	6.120
TARRIBA	PAMANES	39037	Liérganes	57	68	125	57	66	123
TARRIBA	TARRIBA	39069	San Felices de Buelna	211	208	419	210	209	419
TARRUEZA	TARRUEZA	39035	Laredo	51	59	110	57	67	124
TEJERA (LA)	MONCALIAN	39009	Bárcena de Cicero	7	4	11	7	4	11
TERAN	TERAN	39014	Cabuérniga	76	121	197	79	118	197
TEZANOS	TEZANOS	39098	Villacarriedo	143	110	253	144	116	260
TOBA (LA)	TOBA (LA)	39045	Miera	0	0	0	0	0	0
TOJO (EL)	TOJO (EL)	39086	Tojos (Los)	24	15	39	26	14	40
TOJOS (LOS)	TOJOS (LOS)	39086	Tojos (Los)	55	46	101	56	44	100
TOLLO	TOLLO	39096	Vega de Liébana	15	17	32	14	14	28
TOÑANES	TOÑANES	39001	Alfoz de Lloredo	54	59	113	54	55	109
TOPORIAS	TOPORIAS	39090	Udías	33	32	65	32	30	62
TORANZO	TORANZO	39096	Vega de Liébana	24	15	39	23	16	39
TORCOLLANO	TORCOLLANO	39058	Rasines	8	3	11	8	3	11
TORICES	TORICES	39013	Cabezón de Liébana	15	14	29	12	11	23
TORQUIENDO	TORQUIENDO	39030	Guriezo	19	14	33	21	16	37
TORRELAVEGA	TORRELAVEGA	39087	Torrelavega	12.853	14.476	27.329	12.738	14.414	27.152
TORRES	TORRES	39087	Torrelavega	524	547	1.071	523	542	1.065
TORRIENTE	OREÑA	39001	Alfoz de Lloredo	21	20	41	24	23	47
TOTERO	TOTERO	39074	Santa María de Cayón	67	67	134	67	66	133
TRASIERRA	TRASIERRA	39068	Ruiloba	68	62	130	67	65	132
TRASVIA	TRASVIA	39024	Comillas	96	88	184	98	87	185
TREBUESTO	TREBUESTO	39030	Guriezo	82	91	173	76	88	164
TRESABUELA	TRESABUELA	39053	Polaciones	22	10	32	22	10	32
TRESAGUA	TRESAGUA	39030	Guriezo	22	20	42	23	21	44
TRESVISO	TRESVISO	39088	Tresviso	47	27	74	51	23	74
TRETO	TRETO	39009	Bárcena de Cicero	191	163	354	192	164	356
TREVIÑO	TREVIÑO	39015	Camaleño	4	5	9	6	7	13
TRILLAYO	TRILLAYO	39022	Cillorigo de Liébana	15	12	27	14	12	26
TUDANCA	TUDANCA	39089	Tudanca	51	24	75	48	20	68
TUDES	TUDES	39096	Vega de Liébana	20	20	40	19	19	38
TUEBRE	BARCENA DE CICERO	39009	Bárcena de Cicero	56	46	102	57	46	103
TURIENO	TURIENO	39015	Camaleño	61	40	101	62	40	102
TURUJAL (EL)	TRECEÑO	39091	Valdáliga	2	3	5	2	3	5
UBIARCO	UBIARCO	39076	Santillana del Mar	109	116	225	106	112	218
UDALLA	UDALLA	39002	Ampuero	76	75	151	75	78	153
ULDA	SAN MARTIN DE QUEVEDO	39046	Molledo	13	16	29	13	15	28
UNQUERA	UNQUERA	39095	Val de San Vicente	496	521	1.017	503	504	1.007
URDIALES	URDIALES	39039	Luena	7	3	10	6	3	9
UZNAYO	UZNAYO	39053	Polaciones	26	19	45	28	18	46
VADA	VADA	39096	Vega de Liébana	9	9	18	9	9	18
VAL DE ASON	VAL DE ASON	39007	Arredondo	7	1	8	7	1	8
VALCABA	VALCABA	39083	Soba	6	3	9	6	4	10
VALCAYO	VEGA (LA)	39096	Vega de Liébana	11	6	17	11	8	19
VALDECILLA	VALDECILLA	39042	Medio Cudeyo	400	409	809	398	406	804
VALDEPRADO	VALDEPRADO	39050	Pesaguero	21	17	38	21	16	37
VALDEPRADO DEL RIO	VALDEPRADO DEL RIO	39093	Valdeprado del Río	23	14	37	23	13	36
VALDICIO	VALDICIO	39083	Soba	58	44	102	57	42	99
VALMEO	VALMEO	39096	Vega de Liébana	20	16	36	25	21	46
VALORIA	VALORIA	39090	Udías	20	20	40	20	17	37
VALLE	VALLE	39014	Cabuérniga	80	77	157	75	73	148
VALLE	VALLE	39067	Ruesga	77	75	152	81	74	155
VALLEJO	SAN MARTÍN DE QUEVEDO	39046	Molledo	10	6	16	10	6	16
VALLEJO	VALLEJO	39015	Camaleño	5	1	6	5	1	6
VALLES	VALLES	39060	Reocín	272	245	517	279	254	533
VALLES (LOS)	RAMALES DE LA VICTORIA	39057	Ramales de la Victoria	4	6	10	4	5	9
VALLINES	CAVIEDES	39091	Valdáliga	30	31	61	30	27	57
VARGAS	VARGAS	39056	Puente Viesgo	675	649	1.324	671	653	1.324
VEAR (EL)	ROIZ	39091	Valdáliga	4	3	7	6	2	8
VEAR DE UDALLA	VEAR DE UDALLA	39002	Ampuero	6	7	13	6	7	13
VEARES	RAMALES DE LA VICTORIA	39057	Ramales de la Victoria	11	10	21	11	11	22
VEGA	VEGA	39100	Villafufre	235	211	446	234	209	443
VEGA (LA)	LIÉRGANES	39037	Liérganes	37	39	76	40	43	83
VEGA (LA)	ROIZ	39091	Valdáliga	8	14	22	8	14	22
VEGA (LA)	VEGA (LA)	39045	Miera	7	15	22	8	15	23

Tabla 5.16: Población 2011-2012. Nomenclátor

Núcleo	Entidad Singular	Código INE	Municipio	2011			2012		
				H	M	Total	H	M	Total
VEGA (LA)	VEGA (LA)	39058	Rasines	9	6	15	9	6	15
VEGA (LA)	VEGA (LA)	39096	Vega de Liébana	68	77	145	68	73	141
VEGA DE PAS	VEGA DE PAS	39097	Vega de Pas	137	149	286	130	144	274
VEGA ESCOBOSA	VEGA ESCOBOSA	39039	Luena	0	0	0	0	0	0
VEGACORREDOR	RAMALES DE LA VICTORIA	39057	Ramales de la Victoria	7	9	16	5	8	13
VEGALOSCORRALES	VEGALOSCORRALES	39071	San Pedro del Romeral	25	19	44	20	16	36
VEGALOSVADOS	VEGALOSVADOS	39071	San Pedro del Romeral	10	10	20	7	6	13
VEGUILLA	VEGUILLA	39083	Soba	27	23	50	26	22	48
VEGUILLA (LA)	VEGUILLA (LA)	39060	Reocín	220	240	460	214	237	451
VEJORIS	VEJORIS	39078	Santiurde de Toranzo	69	72	141	69	66	135
VENDEJO	VENDEJO	39050	Pesaguero	23	9	32	21	7	28
VENTA (LA)	LAMADRID	39091	Valdáliga	33	35	68	31	34	65
VENTA (LA)	VENTA (LA)	39034	Lamasón	13	9	22	12	9	21
VENTONA (LA)	VENTONA (LA)	39039	Luena	6	3	9	7	3	10
VENTORRILLO	VENTORRILLO	39051	Pesquera	16	16	32	16	15	31
VERNEJO	VERNEJO	39012	Cabezón de la Sal	365	393	758	357	393	750
VIA (LA)	CICERO	39009	Bárcena de Cicero	40	47	87	39	46	85
VIALLAN	OREÑA	39001	Alfoz de Lloredo	124	102	226	126	105	231
VIAÑA	VIAÑA	39014	Cabuérniga	34	21	55	33	23	56
VIAÑA	VIAÑA	39097	Vega de Pas	30	23	53	31	23	54
VIDULAR	VIDULAR	39009	Bárcena de Cicero	12	10	22	13	8	21
VIERNOLES	VIERNOLES	39087	Torrelavega	462	488	950	470	486	956
VILLABAÑEZ	VILLABAÑEZ	39019	Castañeda	318	285	603	337	303	640
VILLACANTID	VILLACANTID	39032	Hermandad de Campoo de Suso	96	83	179	99	79	178
VILLACARRIEDO	VILLACARRIEDO	39098	Villacarriedo	284	273	557	285	276	561
VILLAESCUSA	VILLAESCUSA	39027	Campoo de Enmedio	29	22	51	31	24	55
VILLAESCUSA DE EBRO	VILLAESCUSA DE EBRO	39094	Valderredible	23	9	32	22	9	31
VILLAFRIA	RETORTILLO	39027	Campoo de Enmedio	12	7	19	12	7	19
VILLAFUFRE	VILLAFUFRE	39100	Villafufre	92	98	190	86	92	178
VILLAMOÑICO	VILLAMOÑICO	39094	Valderredible	24	20	44	22	18	40
VILLANTE	VILLANTE	39035	Laredo	5	5	10	6	8	14
VILLANUEVA	LABARCES	39091	Valdáliga	20	24	44	20	24	44
VILLANUEVA	VILLANUEVA	39036	Liendo	46	38	84	51	39	90
VILLANUEVA	VILLANUEVA	39065	Rozas de Valdearroyo (Las)	15	21	36	12	19	31
VILLANUEVA	VILLANUEVA	39099	Villaescusa	501	472	973	512	489	1.001
VILLANUEVA	VILLANUEVA	39101	Villaverde de Trucíos	10	17	27	10	18	28
VILLANUEVA DE LA NIA	VILLANUEVA DE LA NIA	39094	Valderredible	28	26	54	26	26	52
VILLANUEVA DE LA PEÑA	VILLANUEVA DE LA PEÑA	39041	Mazcuerras	384	384	768	394	392	786
VILLAPADERNE	VILLAPADERNE	39017	Campoo de Yuso	10	9	19	9	8	17
VILLAPARTE	VILLAPARTE	39058	Rasines	29	31	60	30	31	61
VILLAPRESENTE	VILLAPRESENTE	39060	Reocín	618	621	1.239	648	645	1.293
VILLAR	VILLAR	39032	Hermandad de Campoo de Suso	44	26	70	39	22	61
VILLAR	VILLAR	39083	Soba	43	29	72	40	27	67
VILLASEVIL	VILLASEVIL	39078	Santiurde de Toranzo	178	144	322	188	152	340
VILLASUSO	VILLASUSO	39003	Anievas	45	46	91	46	42	88
VILLASUSO	VILLASUSO	39017	Campoo de Yuso	28	32	60	27	34	61
VILLASUSO	VILLASUSO	39021	Cieza	111	98	209	110	99	209
VILLAVERDE	VILLAVERDE	39083	Soba	24	20	44	24	22	46
VILLAVERDE	VILLAVERDE	39096	Vega de Liébana	10	10	20	8	11	19
VILLAVERDE DE HITO	VILLAVERDE DE HITO	39094	Valderredible	14	6	20	14	6	20
VILLAVERDE DE PONTONES	VILLAVERDE DE PONTONES	39062	Ribamontán al Monte	175	188	363	178	185	363
VILLAVIAD	VILLAVIAD	39036	Liendo	20	13	33	21	13	34
VILLAYUSO	VILLAYUSO	39021	Cieza	145	151	296	145	149	294
VILLEGAR	VILLEGAR	39026	Corvera de Toranzo	70	64	134	69	63	132
VILLOTA DE ELINES	VILLOTA DE ELINES	39094	Valderredible	5	9	14	6	8	14
VIÑON	VIÑON	39022	Cillorigo de Liébana	20	25	45	18	25	43
VIOÑO	VIOÑO	39052	Piélagos	860	817	1.677	917	856	1.773
VIRGEN (LA)	VIRGEN (LA)	39090	Udías	75	73	148	71	73	144
VIRGEN DE LA PEÑA	VIRGEN DE LA PEÑA	39012	Cabezón de la Sal	35	35	70	33	33	66
VISPIERES	VISPIERES	39076	Santillana del Mar	167	172	339	178	176	354
VIVEDA	VIVEDA	39076	Santillana del Mar	537	561	1.098	546	590	1.136
VOZPORNOCHE	VOZPORNOCHE	39039	Luena	5	5	10	5	5	10
YERA	YERA	39097	Vega de Pas	67	49	116	66	50	116
YERMO	YERMO	39018	Cartes	31	29	60	30	30	60
YUSO	YUSO	39076	Santillana del Mar	42	37	79	40	38	78
ZURITA	ZURITA	39052	Piélagos	387	418	805	400	428	828

Notas: (1) N.E. Esta unidad de población no existe en el año de referencia

Fuente: ICANE a partir de explotación de microdatos del Padrón Municipal de Habitantes, INE.

GOBIERNO
de
CANTABRIA

CONSEJERÍA DE ECONOMÍA, HACIENDA
Y EMPLEO

Instituto Cántabro de **ESTADÍSTICA**

www.icane.es