

### Demanda nacional de turismo

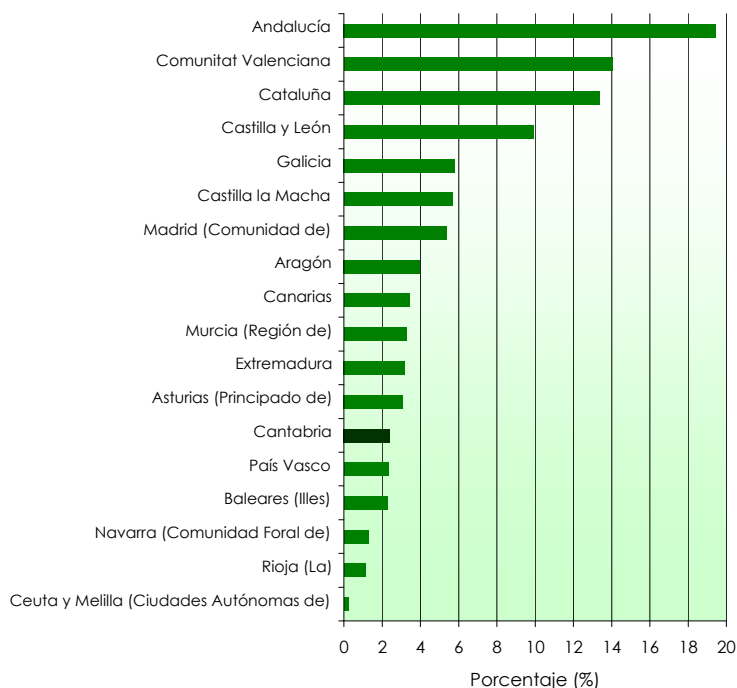
#### Viajes, pernoctaciones y estancia media de los residentes en España según lugar de destino

Unidades: número de viajes, número de pernoctaciones, días y %

CCAA de destino	Viajes	%	Estancia media
Andalucía	26.882.635	16,72	4,7
Aragón	6.776.858	4,21	3,8
Asturias (Principado de)	5.132.967	3,19	3,9
Baleares (Illes)	2.542.973	1,58	5,8
Canarias	4.530.612	2,82	4,9
<b>Cantabria</b>	<b>3.386.034</b>	<b>2,11</b>	<b>4,6</b>
Castilla y León	14.932.668	9,29	4,3
Castilla la Mancha	10.531.700	6,55	3,5
Cataluña	22.808.510	14,19	3,8
Comunitat Valenciana	16.902.925	10,51	5,4
Extremadura	4.394.074	2,73	4,7
Galicia	8.171.401	5,08	4,6
Madrid (Comunidad de)	9.139.274	5,68	3,8
Murcia (Región de)	3.590.179	2,23	5,9
Navarra (Comunidad Foral de)	2.484.839	1,55	3,3
País Vasco	3.758.420	2,34	4,0
Rioja (La)	2.123.575	1,32	3,4
Ceuta y Melilla (Ciudades Autónomas de)	279.734	0,17	5,1
Extranjero	12.422.042	7,73	8,9
<b>Total</b>	<b>160.791.418</b>	<b>100</b>	<b>4,7</b>

Fuente: Familitur, Instituto de Estudios Turísticos

Viajes según CCAA de destino (%)



#### Viajes, pernoctaciones y estancia media de los residentes en España con destino Cantabria, según zona geográfica de destino y según CCAA de procedencia

Unidades: número de viajes, número de pernoctaciones, días y %

CCAA de procedencia	Viajes	%	Pernoctaciones	%	Estancia media
País Vasco	1.239.630	36,61	3.788.245	24,24	3,1
Cantabria	515.132	15,21	1.527.054	9,77	3,0
Castilla y León	480.372	14,19	2.242.717	14,35	4,7
Madrid (Comunidad de)	435.119	12,85	3.775.644	24,16	8,7
Asturias (Principado de)	169.494	5,01	526.774	3,37	3,1
Navarra	n.d	n.d	n.d	n.d	n.d
La Rioja	46.462	1,37	207.857	1,33	4,5
Cataluña	n.d	n.d	n.d	n.d	n.d
Resto	361.946	10,69	2.545.673	16,29	7,0
<b>Total</b>	<b>3.386.034</b>	<b>100</b>	<b>15.627.466</b>	<b>100</b>	<b>4,6</b>

Nota: n.d. no disponible, base muestral < 100

Fuente: Familitur, Instituto de Estudios Turísticos

Unidades: número de viajes, número de pernoctaciones, días y %

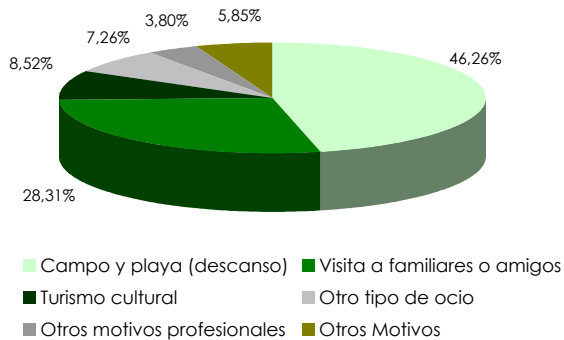
Zona geográfica	Viajes	%	Pernoctaciones	%	Estancia media
Asón-Agüera	509.779	15,06	1.846.712	11,82	3,6
Besaya	n.d	n.d	n.d	n.d	n.d
Campoo	134.017	3,96	559.916	3,58	4,2
Costa Central	247.973	7,32	1.323.769	8,47	5,3
Liébana	162.967	4,81	1.002.664	6,42	6,2
Saja-Nansa	302.750	8,94	2.015.762	12,90	6,7
Santander	1.115.286	32,94	5.242.121	33,54	4,7
Trasmiera	739.036	21,83	2.929.291	18,74	4,0
Valles Pasiegos	n.d	n.d	n.d	n.d	n.d
<b>Total</b>	<b>3.386.034</b>	<b>100</b>	<b>15.627.466</b>	<b>100</b>	<b>4,6</b>

Nota: n.d. no disponible, base muestral < 100

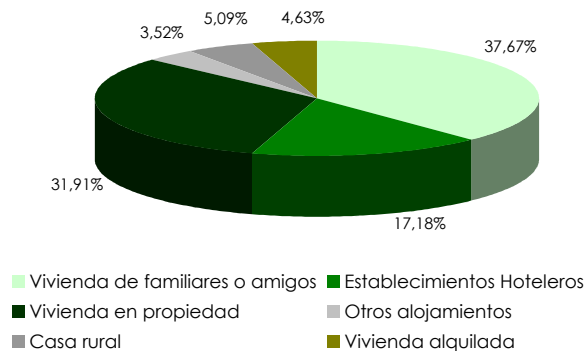
Fuente: Familitur, Instituto de Estudios Turísticos

## Características de los viajes de residentes en España con destino Cantabria

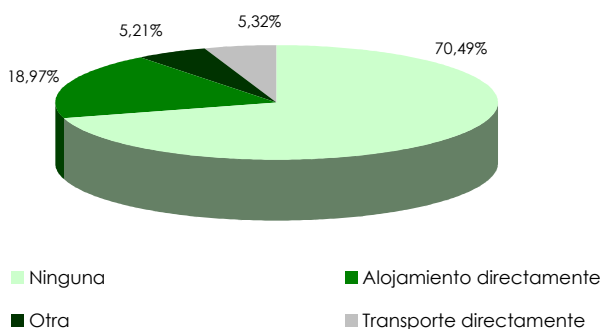
### Viajes según motivo



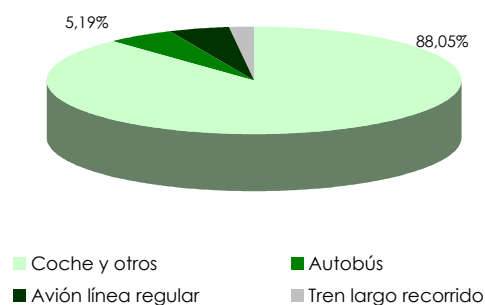
### Viajes según tipo alojamiento



### Viajes según organización



### Viajes según transporte



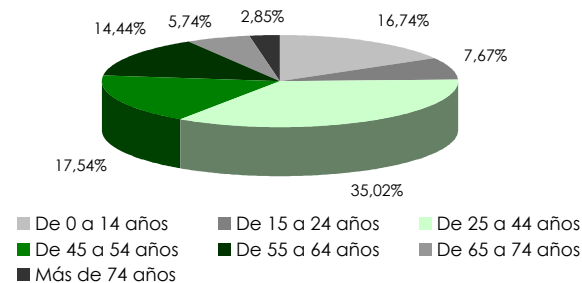
## Perfil sociodemográfico del turista residente en España con destino Cantabria

Unidades: personas

Grupos de edad	Varones	Mujeres	Total
De 0 a 14 años	242.264	324.623	<b>566.887</b>
De 15 a 24 años	157.080	102.715	<b>259.796</b>
De 25 a 44 años	601.139	584.564	<b>1.185.703</b>
De 45 a 54 años	253.422	340.399	<b>593.821</b>
De 55 a 64 años	269.504	219.378	<b>488.882</b>
De 65 a 74 años	n.d	n.d	<b>194.433</b>
Más de 74 años	n.d	n.d	<b>96.513</b>
<b>Total</b>	<b>1.653.679</b>	<b>1.732.354</b>	<b>3.386.034</b>

Nota: n.d. no disponible, base muestral < 100  
Fuente: Familitur, Instituto de Estudios Turísticos

### Turistas según edad

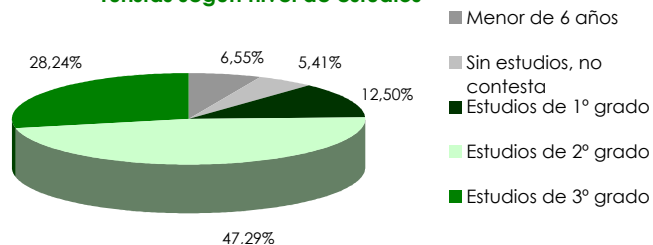


Unidades: personas

Nivel de formación	Turistas
Menor de 6 años	221.620
Sin estudios, no contesta	183.351
Estudios de 1º grado	423.403
Estudios de 2º grado	1.601.368
Estudios de 3º grado	956.291
<b>Total</b>	<b>3.386.034</b>

Fuente: Familitur, Instituto de Estudios Turísticos

### Turistas según nivel de estudios

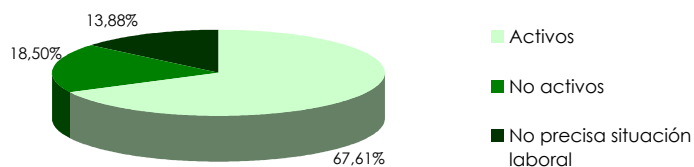


Unidades: personas

Ocupación	Turistas
Activos	2.289.397
No activos	626.580
No precisa situación laboral	470.057
<b>Total</b>	<b>3.386.034</b>

Fuente: Familitur, Instituto de Estudios Turísticos

### Turistas según ocupación



## Demanda extranjera de turismo

### Visitantes extranjeros con destino Cantabria según país de residencia y zona geográfica de destino Unidades: personas

personas

País de residencia	Visitantes
Francia	136.212
Reino Unido	74.061
Italia	25.699
Alemania	18.115
Bélgica	17.497
Portugal	11.032
U.S.A	7.686
Países Bajos	6.971
México	6.081
Resto países	39.536
<b>Total</b>	<b>342.889</b>
Turistas	287.910
Excursionistas	54.979

Fuente: Frontur, Instituto de Estudios Turísticos

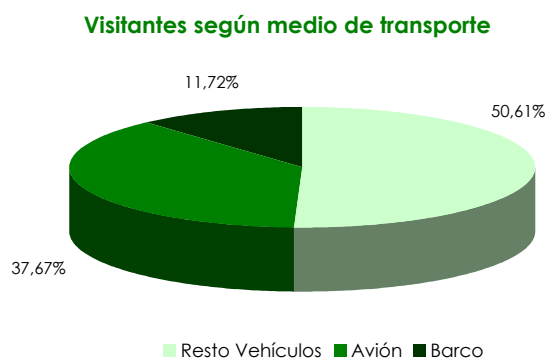
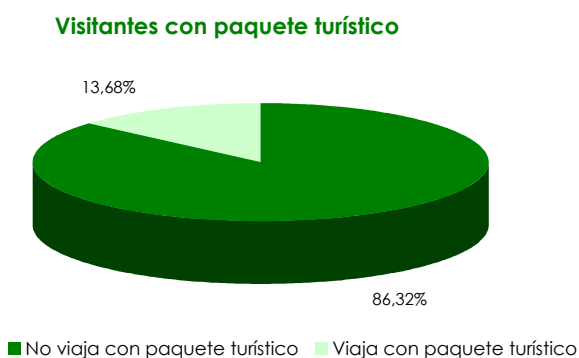
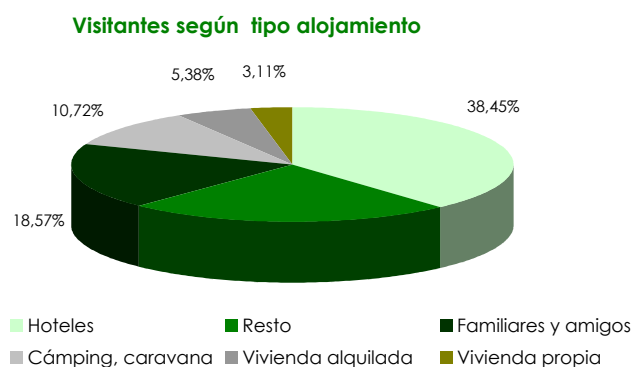
Unidades: personas

Zona geográfica	Visitantes
Asón-Agüera	35.958
Besaya	6.878
Campoo	840
Costa Central	24.983
Liébana	3.723
Saja-Nansa	17.664
Santander	199.846
Trasmiera	23.986
Valles Pasiegos	2.438
Sin especificar	26.574
<b>Total</b>	<b>342.889</b>
Turistas	287.910
Excursionistas	54.979

Fuente: Frontur, Instituto de Estudios Turísticos



### Características de los visitantes extranjeros con destino Cantabria



## Gasto realizado por los viajeros con destino Cantabria

### Gasto medio diario de los turistas residentes en España con destino Cantabria según zona geográfica de destino, sexo y edad

Unidades: euros

Zona geográfica	Gasto medio diario
Asón-Agüera	24,5
Besaya	n.d.
Campoo	31,5
Costa Central	47,8
Liébana	48,3
Saja-Nansa	35,2
Santander	51,1
Trasmiera	27,0
Valles Pasiegos	36,9
<b>Total</b>	<b>38,9</b>

Fuente: Familitur, Instituto de Estudios Turísticos

Unidades: euros

Grupos de edad	Gasto medio diario	
	Varón	Mujer
De 0 a 14 años	29,3	26,1
De 15 a 24 años	38,9	36,7
De 25 a 44 años	43,1	37,8
De 45 a 54 años	40,8	38,3
De 55 a 64 años	49,0	42,4
De 65 a 74 años	45,0	43,1
Más de 74 años	n.d.	n.d.
<b>Total</b>	<b>41,5</b>	<b>36,4</b>

Fuente: Familitur, Instituto de Estudios Turísticos

### Gasto de los visitantes extranjeros con destino Cantabria según sexo y edad

Unidades: euros

Sexo y edad	Turistas			Total visitantes		
	Gasto total	Gasto medio diario	Gasto medio por persona	Gasto total	Gasto medio diario	Gasto medio por persona
<b>Varón</b>						
Menor de 15 años	n.d.	n.d.	n.d.	n.d.	n.d.	n.d.
De 15 a 24 años	7.957.428	95,8	632,5	9.328.158	112,3	567,2
De 25 a 44 años	58.566.576	105,7	810,5	63.585.046	114,8	705,5
De 45 a 64 años	73.691.057	115,8	807,8	77.422.150	121,7	752,1
De 65 o más años	19.361.293	74,6	814,5	20.442.262	78,8	675,5
<b>Mujer</b>						
Menor de 15 años	n.d.	n.d.	n.d.	n.d.	n.d.	n.d.
De 15 a 24 años	23.841.664	92,5	2.782,3	23.929.398	92,9	2.717,4
De 25 a 44 años	34.364.521	88,0	927,7	38.403.541	98,4	835,0
De 45 a 64 años	25.340.529	86,9	844,0	26.715.531	91,6	787,3
De 65 o más años	n.d.	n.d.	n.d.	9.980.792	87,8	698,5
<b>Total</b>	<b>252.424.341</b>	<b>97,61</b>	<b>877,0</b>	<b>269.806.878</b>	<b>104,3</b>	<b>787,1</b>

Nota: n.d. no disponible, base muestral < 100

Fuente: Egatur, Instituto de Estudios Turísticos

### Gasto de los visitantes extranjeros con destino Cantabria según partida de gasto

Unidades: euros

	Gasto total	Gasto medio por persona
Turistas	252.424.341	877,0
Excursionistas	17.382.537	316,2
<b>Total visitantes</b>	<b>269.806.878</b>	<b>787,1</b>

Fuente: Egatur, Instituto de Estudios Turísticos

## FAMILITUR: 'Movimientos turísticos de los españoles'

Esta operación, incluida en el Plan Estadístico Nacional, es elaborada por el Instituto de Estudios Turísticos. Es la fuente estadística básica para el análisis del comportamiento turístico de los residentes en España.

La población objeto de estudio es la formada por el conjunto de individuos residentes en viviendas familiares principales en todo el territorio español. Se excluyen del marco poblacional las viviendas colectivas que comprenden hoteles, cuarteles, conventos, y en general alojamientos colectivos.

La información de Familitur está estructurada en tres bloques básicos, en función de las tres unidades de análisis investigadas; *hogares, individuos y viajes*. El tratamiento de cada una de las unidades de análisis es totalmente diferente. Cada uno de los bloques está estrechamente relacionado con un área del cuestionario.

Los principales objetivos de la estadística Familitur son:

- La cuantificación de los flujos de viajeros españoles entre las distintas Comunidades Autónomas y hacia el extranjero.
- La caracterización de los viajes realizados en función de sus aspectos más relevantes, como el motivo, la duración, el tipo de alojamiento, el medio de transporte, la forma de organización, etc.

## FRONTUR: 'Movimientos turísticos en fronteras'

Esta operación del Instituto de Estudios Turísticos que forma parte del Plan Estadístico Nacional, es una fuente de información primaria, con cobertura nacional, que desde el punto de vista de la coyuntura turística, es un instrumento básico e imprescindible para la observación del turismo extranjero en España puesto que permite conocer, entre otras variables, el número de turistas que mes a mes llegan a España por sus distintas fronteras, así como sus características básicas en relación con el país de residencia, comunidad autónoma de destino, duración de la estancia, alojamiento o motivo del viaje.

La recogida de la información se realiza de dos formas: en el caso de carretera se realiza mediante ordenadores de mano que posibilitan la grabación, validación en línea, registro y envío telemático de la información recogida en campo; en el resto de vías de acceso se utilizan tarjetas autocumplimentables que agilizan el trabajo permitiendo encuestar a un mayor número de personas (pasajes completos).

El marco poblacional utilizado por la encuesta de FRONTUR para la estimación de sus resultados es el proporcionado por los registros administrativos elaborados por la Dirección General de Tráfico, AENA, RENFE y Puertos del Estado. En el caso de la operación de carretera, la información administrativa disponible se refiere al número de vehículos que cruzan la frontera, por lo que es necesario realizar un aforo para conocer su ocupación y convertir el número de vehículos en número de personas. En el resto de vías de acceso sí se dispone del dato administrativo de persona.

## EGATUR: 'Encuesta de gasto turístico'

La Encuesta de Gasto Turístico, incluida en el Plan Estadístico Nacional, es la fuente estadística básica para el análisis del gasto y del comportamiento turístico de los visitantes (turistas y excursionistas) no residentes en España que acceden al país por carretera o aeropuerto.

La Encuesta se lleva a cabo en los principales pasos fronterizos de carretera, aeropuertos y puertos marítimos. La encuestación se realiza mediante entrevista personal a los visitantes no residentes a la salida de España.

El Instituto de Estudios Turísticos (IET) es el responsable directo de esta operación, realizando los trabajos de campo, de elevación de los resultados y de difusión de los datos de gasto turístico en el marco de la encuesta Egatur. La encuesta se realiza con la colaboración del Instituto Nacional de Estadística (INE) y del Banco de España (BE).

Egatur proporciona información sobre el valor agregado del gasto en turismo y gastos medios por persona y día, desglosado según: tipología del visitante, país de residencia, duración de la estancia, comunidad autónoma de destino principal, concepto de gasto (alojamiento, transporte, restauración, compras, etc.), vía de acceso, tipo de alojamiento, motivo del viaje, utilización de reservas completas de viajes (paquetes turísticos), etc. Así mismo, Egatur proporciona información de gasto de los turistas en función de variables sociodemográficas, actividades realizadas, frecuencia viajera, grado de satisfacción con su visita a España, uso de Internet en relación con el viaje, forma de organización del viaje, etc.

## Zonas Geográficas

- **Asón-Agüera:** Ampuero, Arredondo, Colindres, Ramales de la Victoria, Castro-Urdiales, Rasines, Soba, Guriezo, Liendo, Limpias, Laredo, Valle de Villaverde y Ruesga.
- **Besaya:** Anievas, Bárcena de Pie de Concha, Arenas de Iguña, Cieza, Los Corrales de Buelna, Torrelavega, San Felices de Buelna, Molledo y Cartes.
- **Campoo:** Campoo de Yuso, Valdeolea, Valderredible, Hermandad de Campoo de Suso, Campoo de Enmedio, Valdeprado del Río, Santiurde de Reinoso, San Miguel de Aguayo, Las Rozas de Valdearroyo, Pesquera y Reinoso.
- **Costa central:** Alfoz de Lloredo, Mazcuerras, Udías, Suances, Santillana del Mar, Ruiloba, Reocín, Polanco, Miengo, Comillas y Cabezón de la Sal.
- **Liébana:** Cabezón de Liébana, Camaleño, Vega de Liébana, Tresviso, Potes, Pesaguero y Cillorigo de Liébana.
- **Valles pasiegos:** Castañeda, Corvera de Toranzo, Miera, Puente Viesgo, San Pedro del Romeral, Santa María de Cayón, Liérganes, Luenta, Villafufre, Villacarriedo, Vega de Pas, Selaya, Saro, Santiurde de Toranzo y San Roque de Riomiera.
- **Saja-Nansa:** Cabuérniga, Peñarrubia, Tudanca, Val de San Vicente, Lamasón, Herrerías, Valdáliga, Los Tojos, San Vicente de la Barquera, Rionansa, Ruente y Polaciones.
- **Santander:** El Astillero, Camargo, Villaescusa, Santander, Santa Cruz de Bezana, Penagos y Piélagos.
- **Trasmiera:** Escalante, Argoños, Bárcena de Cicero, Ribamontán al Mar, Solórzano, Meruelo, Medio Cudeyo, Marina de Cudeyo, Hazas de Cesto, Entrambasaguas, Voto, Santoña, Riotuerto, Ribamontán al Monte, Noja, Bareyo y Arnuevo.

## Tabulación del ICANE

Los cuadros del informe se han realizado con los microdatos facilitados por el I.E.T. para las tres operaciones estadísticas mencionadas, difundándose exclusivamente aquellos cuyos registros superan las cien unidades. Si el nivel de disponibilidad únicamente afecta a una categoría de la tabla, con el propósito de ofrecer las estimaciones regionales, se establece este mismo nivel para la categoría de menor valor muestral entre las restantes.

Mediante la política de difusión seguida, únicamente se posibilita la realización de informes de carácter anual.