Fichas Municipales

TUDANCA

2011

Instituto Cántabro de ESTADÍSTICA

1. DATOS ADMINISTRATIVOS

Capital:	**Santotis**	Teléfono:	**942 72 90 02**
Domicilio:	**Santotís, s/n, Snatotís**	Fax:	**942 72 90 61**
Página Web:	**www.aytotudanca.es/**	Código Postal:	**39555**
Mancomunidad:	**Mancomunidad "Saja-Nansa" y Mancomunidad de Municipios "Nansa"**		

2. TERRITORIO Y MEDIOAMBIENTE

2.1 Territorio

Superficie (Km²)		52,4
Altitud de la capital (m.s.n.m.)		610,00
Distancia a la capital (Km)		96,00
Cotas (m.s.n.m.)	Máxima	1.815,00
	Mínima	244,00

Fuentes: ICANE a partir de Cartografía Regional del Gobierno de Cantabria y datos del INE

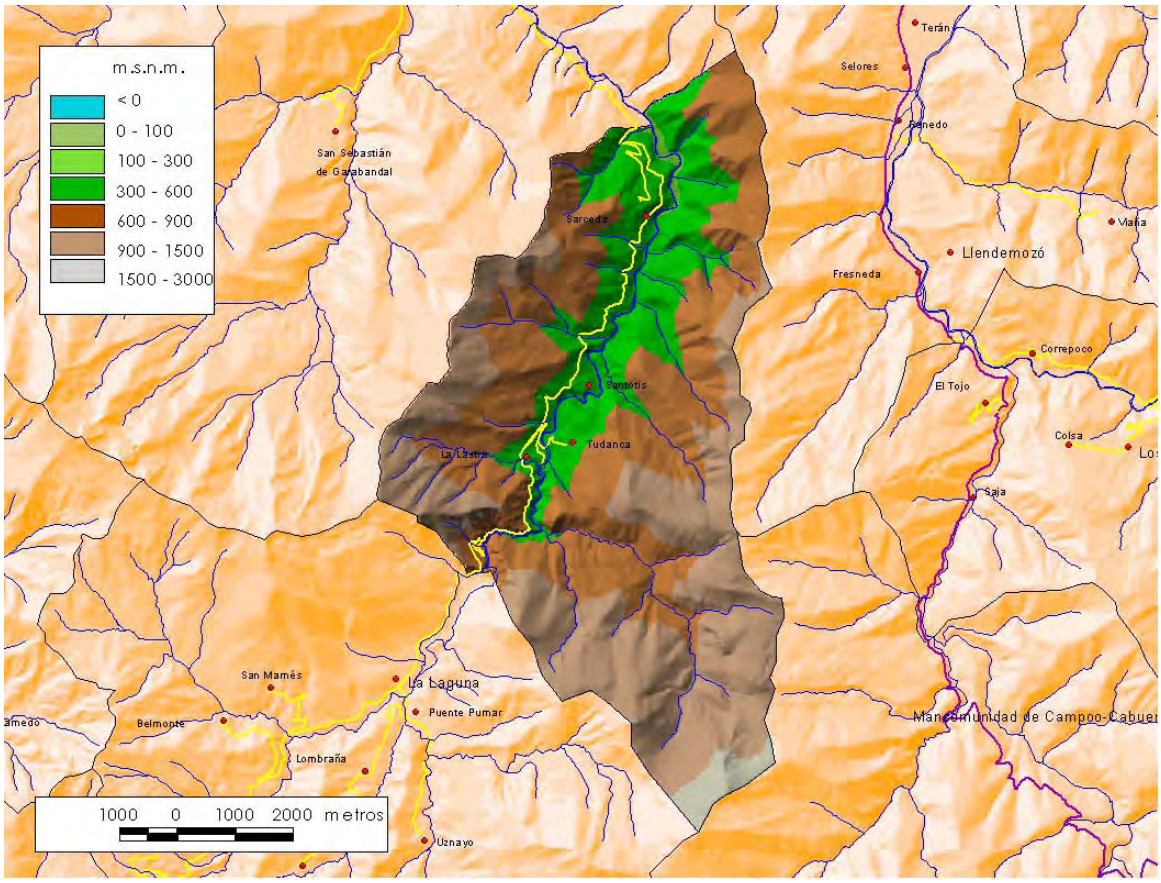

2.2 Espacios Protegidos

Superficie protegida (Km²):	34,01
Superficie protegida (%):	64,91
Espacios Naturales Protegidos:	
Lugares de Interés Comunitario:	Valles altos del Nansa y Saja y Alto Campoo, Río Nansa
Áreas de Especial Protección de Aves:	Sierra de Peña Sagra, Sierras del Cordel y Cabeceras del Saja y Nansa
Área Oso:	

Fuente: ICANE, a partir de datos Gobierno de Cantabria

3. POBLACION Y POBLAMIENTO

3.1 Nomenclátor. 1 de enero de 2011

Entidad Singular	Núcleo	Características	2011		
			Total	Varones	Mujeres
LASTRA (LA)	LASTRA (LA)		40	27	13
SANTOTIS	SANTOTIS		16	11	5
SARCEDA	SARCEDA		43	32	11
TUDANCA	TUDANCA		75	51	24

Fuente: ICANE, a partir de Nomenclátor, INE

3. POBLACION Y POBLAMIENTO

3.2 Demografía

3.2.1 Evolución de la población censal

1900	1910	1920	1930	1940	1950	1960	1970	1981	1991	2001
756	792	766	1.044	932	1.188	832	646	430	255	239

Fuente: ICANE a partir de Censo de Población y Vivienda, INE

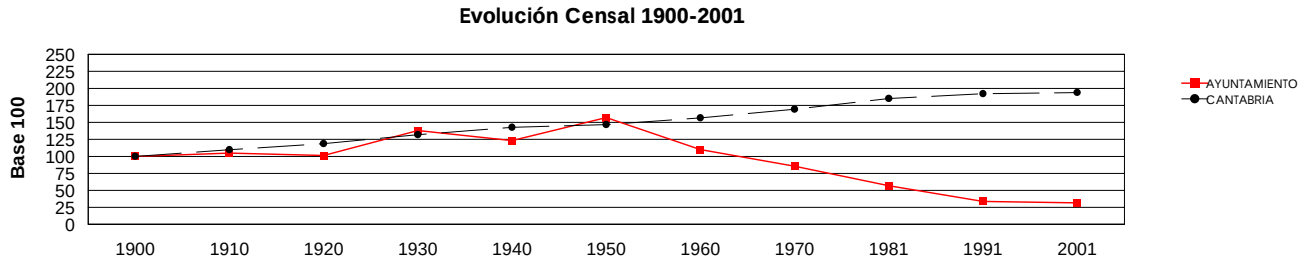

3.2.2 Evolución de la población padronal

2001	2002	2003	2004	2005	2006	2007	2008	2009	2010	2011
258	245	225	212	215	201	215	202	196	185	174

Fuente: ICANE a partir de Padrón Municipal de Habitantes, INE

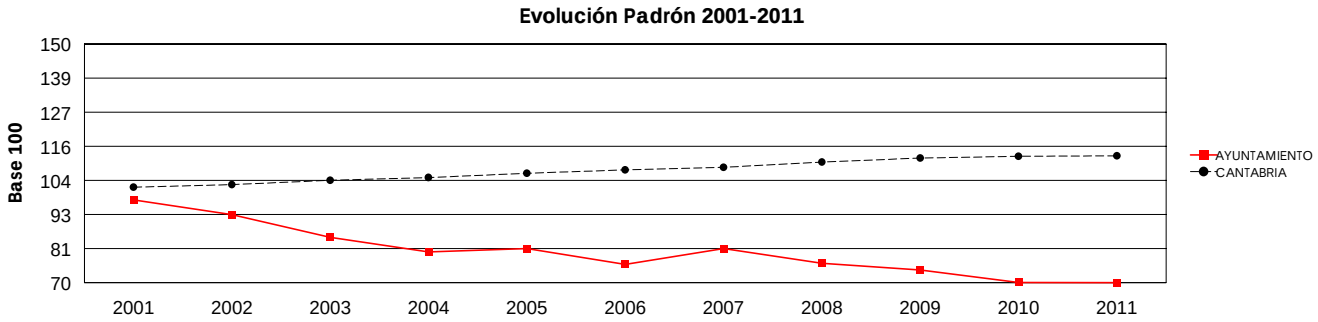

3.2.3 Movimiento Natural de Población

Nacimientos					
2005	2006	2007	2008	2009	2010
0	0	1	2	0	0

Matrimonios					
2005	2006	2007	2008	2009	2010
0	0	0	0	0	0

Defunciones					
2005	2006	2007	2008	2009	2010
3	8	3	2	1	4

Fuente: ICANE, a partir de explotación de microdatos del Movimiento Natural de Población, INE

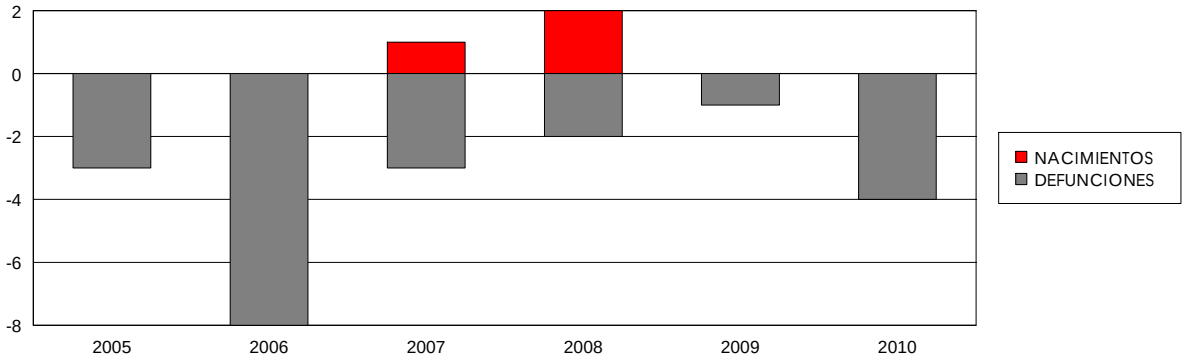

3. POBLACION Y POBLAMIENTO

3.2 Demografía

3.2.4 Población extranjera por nacionalidad. 1 de enero 2011

Europa	Total	0
	Unión Europea	0
	Resto de Europa	0
Africa		0
América		0
Asia		0
Oceanía y apátridas		0
Total		0

Fuente: ICANE, a partir de explotación de microdatos del Padrón Municipal de Habitantes, INE

3.2.5 Pirámide de Población. 1 de enero de 2011

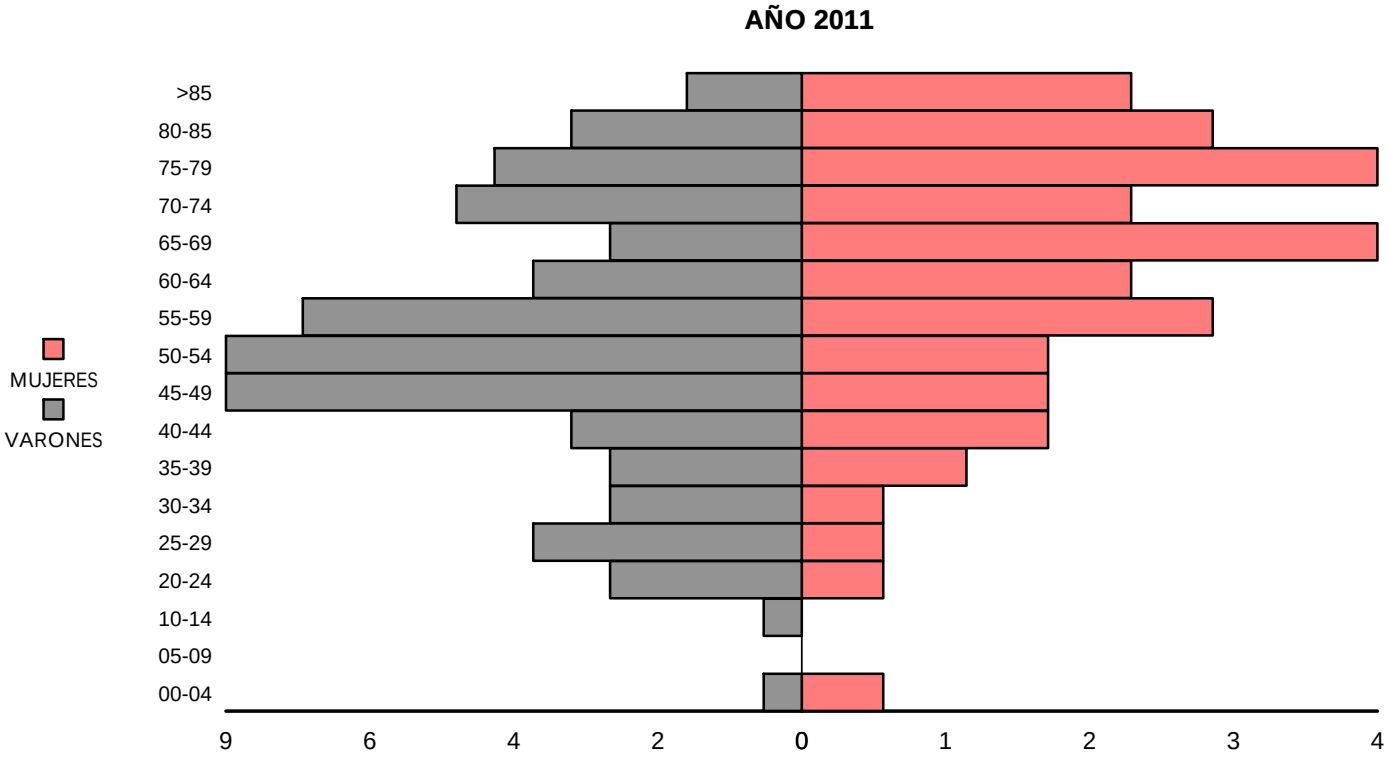

	0-4	5-9	10-14	15-19	20-24	25-29	30-34	35-39	40-44	45-49	50-54	55-59	60-64	65-69	70-74	75-79	80-84	>85
Mujeres	1	0	0	1	1	1	2	3	3	3	5	2	4	7	4	7	5	4
Varones	1	0	1	5	7	5	5	6	15	15	13	10	7	5	9	8	6	3

Fuente: ICANE, a partir de explotación de microdatos del Padrón Municipal de Habitantes, INE

3. POBLACION Y POBLAMIENTO

3.2 Demografía

	Ayuntamiento	Cantabria
Tasa de Juventud	1,72	13,19
Tasa de Envejecimiento	33,33	18,74
Indice de Dependencia	53,98	46,90
Indice de Recambio	1.650,00	113,43

Fuente: ICANE, a partir de explotación de microdatos del Padrón Municipal de Habitantes. INE

3.2.6 Población por estado civil y sexo. Censo 2001

	Soltero	Casado	Viudo	Separado	Divorciado	TOTAL
Varones	89	51	6	1	0	147
Mujeres	24	44	24	0	0	92
Total	113	95	30	1	0	239

Fuente: ICANE a partir de Censo de Población y Vivienda 2001, INE

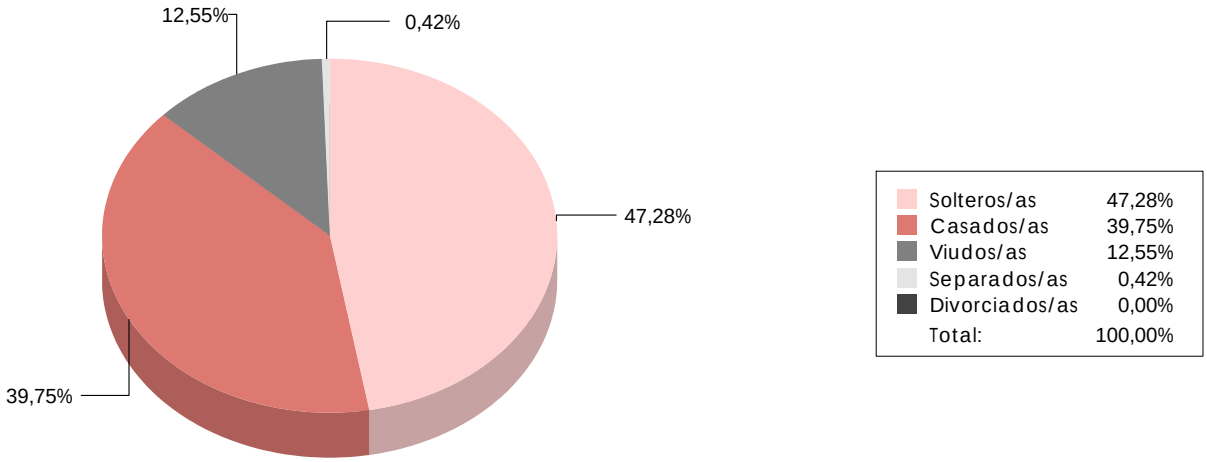

4. CONDICIONES DE VIDA

4.1 Hogares

4.1.1 Tamaño hogares. Censo 2001

Personas	Hogares
1	37
2	24
3	20
4	11
5	5
6	3
7	1
8	0
9	0
10 o más	0
Total	101

Fuente: ICANE a partir de Censo de Población y Vivienda 2001, INE

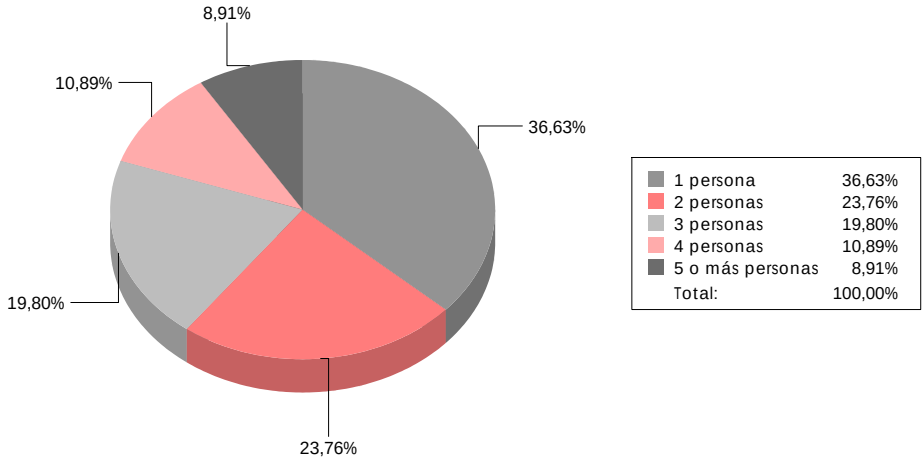

4.1.2 Generaciones por hogar. Censo 2001

1	2	3	4 o más
55	43	3	0

Fuente: ICANE a partir de Censo de Población y Vivienda 2001, INE

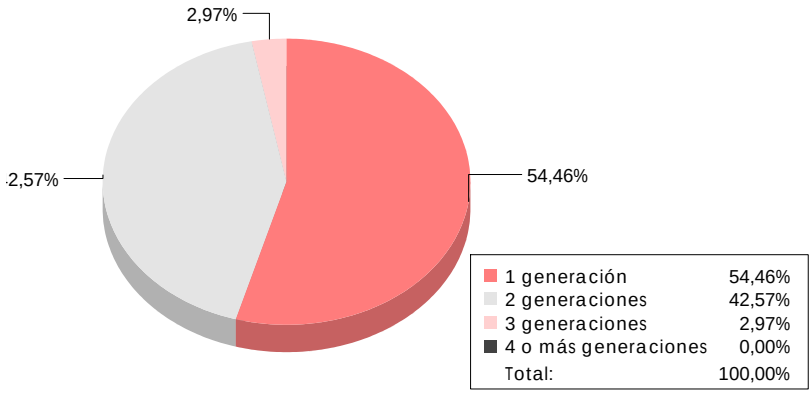

4.1.3 Estructura de los hogares. Censo 2001

1 adulto	sin menores	37
	con menores	3
2 adultos	sin menores	22
	con menores	5
3 adultos	sin menores	4
	con menores	1
	sin especificar	16
4 adultos	sin menores	1
	con menores	0
	sin especificar	3
5 o más	sin especificar	9

Fuente: ICANE a partir de Censo de Población y Vivienda 2001, INE

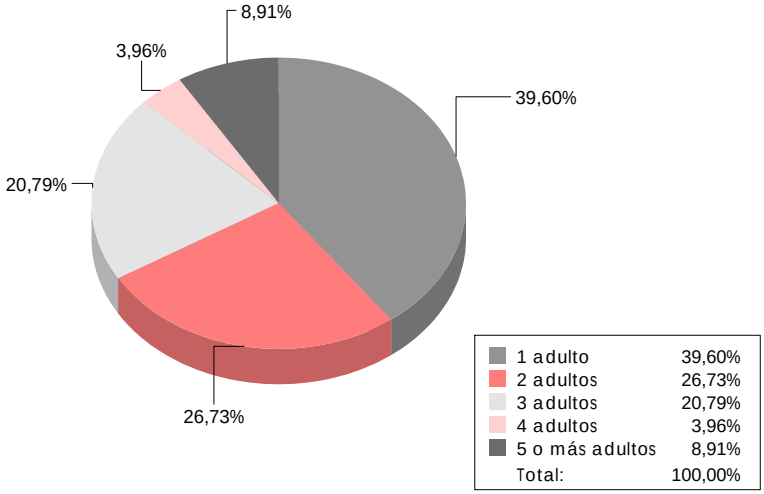

4. CONDICIONES DE VIDA

4.1 Hogares

4.1.4 Estructura de los hogares detallada. Censo 2001

1 adulto	1 mujer de 16 a 64 años	5
	1 hombre de 16 a 64 años	9
	1 mujer de 65 o más años	15
	1 hombre de 65 o más años	8
	1 mujer adulta con 1 o más menores	1
	1 hombre adulto con 1 o más menores	2
2 adultos	2 adultos de 16-64 años, sin menores	2
	2 adultos, 1 al menos de 65 años o más, sin menores	20
	2 adultos y 1 menor	3
	2 adultos y 2 menores	2
	2 adultos y 3 o más menores	0
3 adultos	2 adultos de 35 años o más, 1 de 16 a 34 años, sin menores	4
	2 adultos de 35 años o más, 1 de 16 a 34 años y 1 menor	1
	2 adultos de 35 años o más, 1 de 16 a 34 años y 2 o más me	0
	Otro hogar de 3 adultos, con o sin menores	16
4 adultos	2 adultos de 35 años o más, 2 de 16 a 34 años, sin menores	1
	2 adultos de 35 años o más, 2 de 16 a 34 años y 1 menor	0
	2 adultos de 35 años o más, 2 de 16 a 34 años y 2 o más me	0
	Otro hogar de 4 adultos, con o sin menores	3
5 adultos	Cinco o más adultos, con o sin menores	9

Fuente: ICANE a partir de Censo de Población y Vivienda 2001, INE

Distribución Hogares con 1 adulto

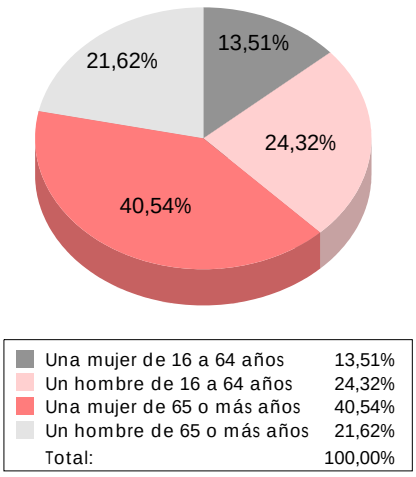

Distribución Hogares con 2 adultos y menores

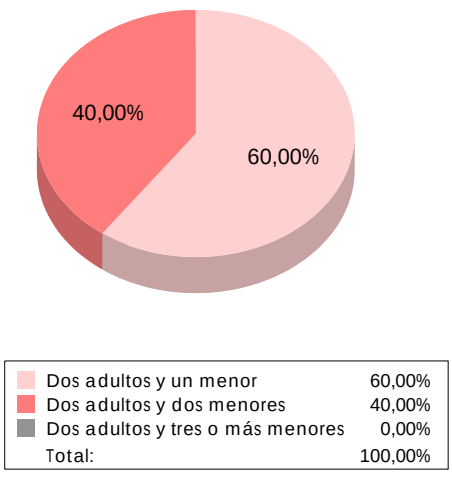

4. CONDICIONES DE VIDA

4.1 Hogares

4.1.5 Hogares según problemas en la vivienda. Censo 2001

	%	Nº
Ruidos	2,97	3
Contaminación o malos olores	1,98	2
Poca limpieza en las calles	69,31	70
Malas comunicaciones	65,35	66
Pocas zonas verdes en la zona	76,24	77
Delincuencia o vandalismo en la zona	0,00	0
Falta de servicio o aseo dentro de la vivienda	1,98	2

Fuente: ICANE a partir de Censo de Población y Vivienda 2001, INE

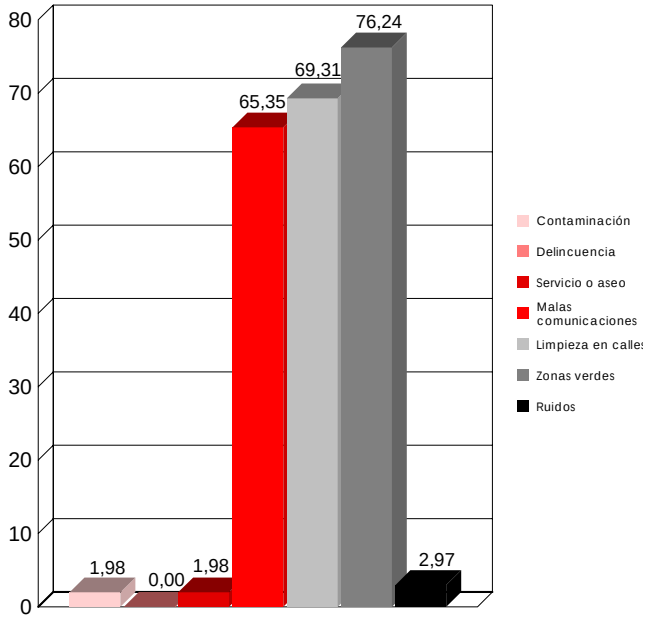

4.2 Vivienda

4.2.1 Año de construcción. Censo 2001

Antes 1900	1900-1920	1921-1940	1941-1950	1951-1960	1961-1970	1971-1980	1981-1990	1991-2001	TOTAL
42	9	6	15	15	17	22	72	46	101

NOTA: Se han eliminado los no aplicables

Fuente: ICANE a partir de Censo de Población y Vivienda 2001, INE

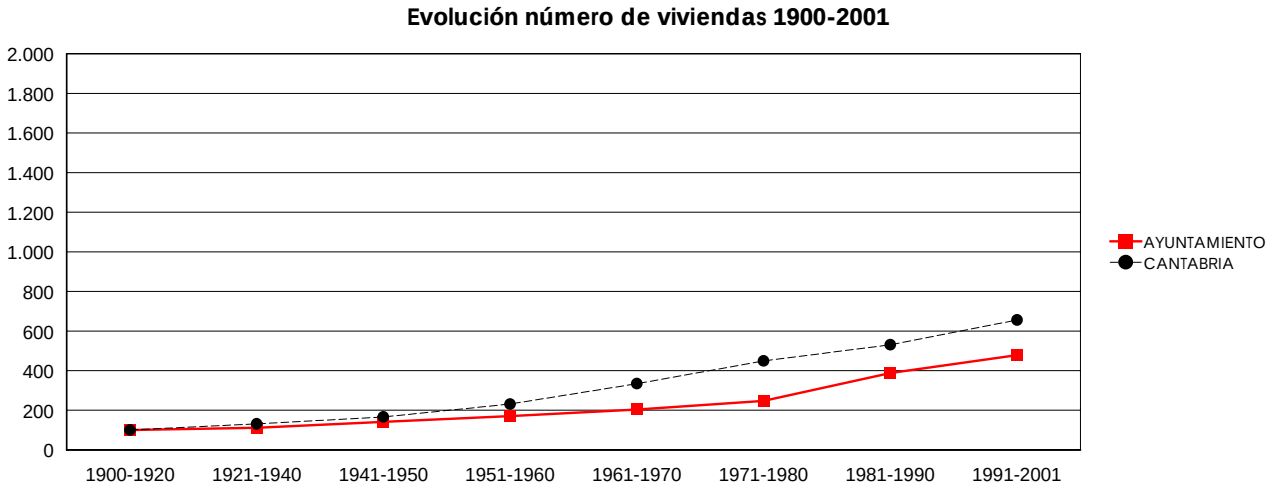

4. CONDICIONES DE VIDA

4.2 Vivienda

4.2.2 Fecha de construcción de viviendas. Censo 2001

1991	1992	1993	1994	1995	1996	1997	1998	1999	2000	2001
6	3	2	5	3	4	2	5	6	4	6

Fuente: ICANE a partir de Censo de Población y Vivienda 2001, INE

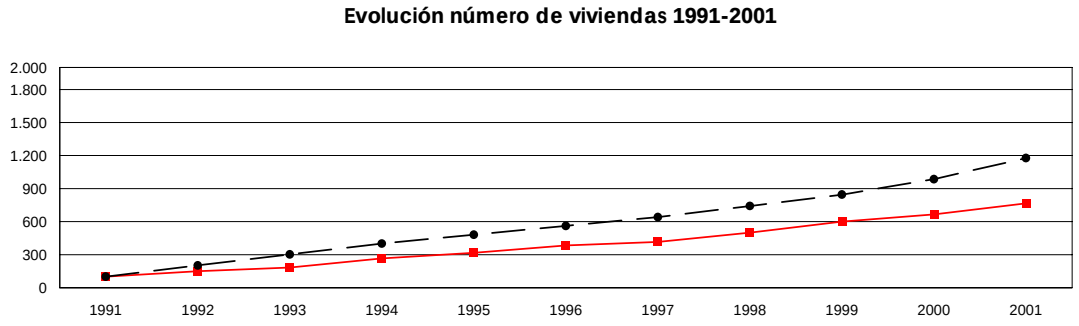

4.2.3 Régimen de tenencia. Censo 2001

En propiedad			En alquiler	Cedida	Otra forma
Pagada	Hipotecada	Herencia			
24	1	69	2	4	1

Fuente: ICANE a partir de Censo de Población y Vivienda 2001, INE

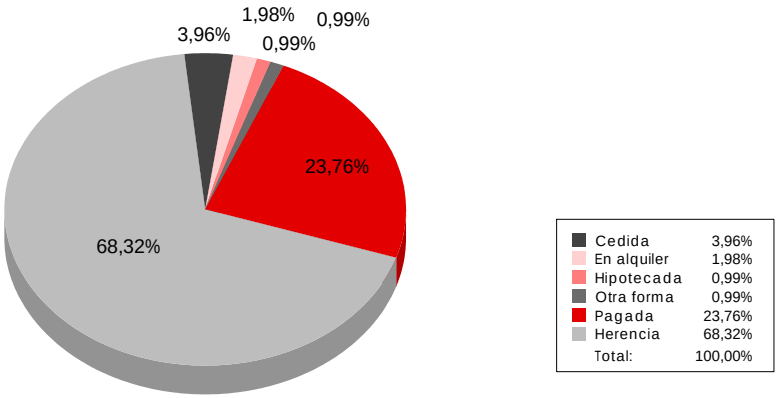

4.2.4 Tamaño de la vivienda. Censo 2001

Hasta 30 m²	1
30-45 m²	23
46-60 m²	38
61-75 m²	13
76-90 m²	12
91-105 m²	4
106-120 m²	7
121-150 m²	2
151-180 m²	1
Más de 180 m²	0

Fuente: ICANE a partir de Censo de Población y Vivienda 2001, INE

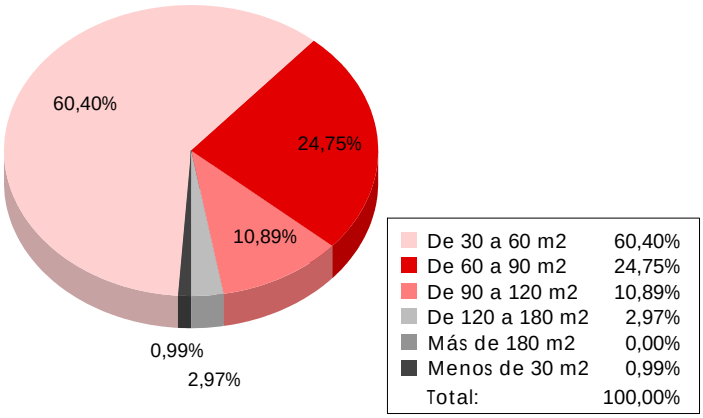

4. CONDICIONES DE VIDA

4.2 Vivienda

4.2.5 Uso. Censo 2001

Convencionales	Secundarias	Alojamientos	Vacías	Otro tipo
101	93	0	50	0

Fuente: ICANE a partir de Censo de Población y Vivienda 2001, INE

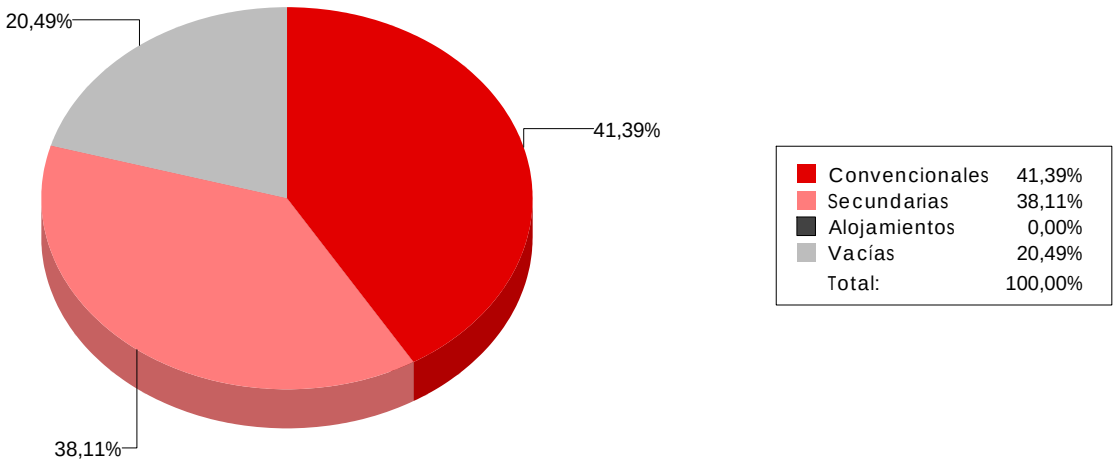

4.3 Edificios. Vivienda principal

4.3.1 Número de habitaciones. Censo 2001

1 habitaciones	0
2 habitaciones	1
3 habitaciones	16
4 habitaciones	33
5 habitaciones	25
6 habitaciones	20
7 habitaciones	2
8 habitaciones	1
9 habitaciones	2
10 o más	1

Fuente: ICANE a partir de Censo de Población y Vivienda 2001, INE

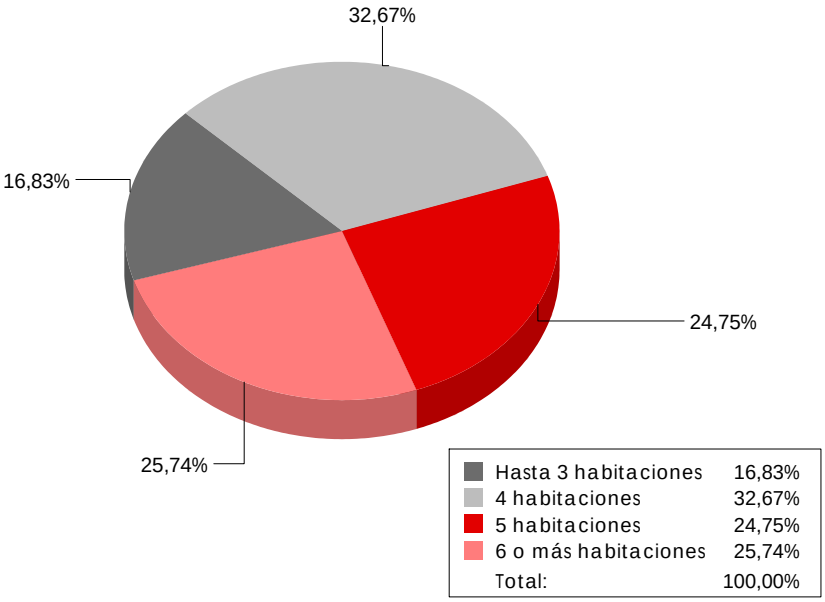

4. CONDICIONES DE VIDA

4.3 Edificios. Vivienda principal

4.3.2 Edificios. Viviendas con garaje según número de plazas de garaje. Censo 2001

TOTAL	244
1 plaza	14
2 plazas	4
3 a 5 plazas	0
6 a 10 plazas	0
11 a 20 plazas	0
21 a 50 plazas	0
Más de 50 plazas	0
No es aplicable	226

Fuente: ICANE a partir de Censo de Población y Vivienda 2001, INE

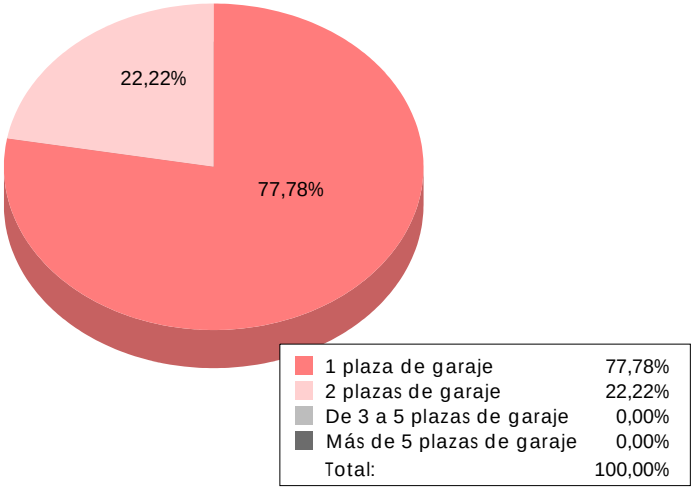

4.3.3 Viviendas principales. Disponibilidad de garaje. Censo 2001

TOTAL	Sí tiene	No tiene	No es aplicable
244	18	226	0

Fuente: ICANE a partir de Censo de Población y Vivienda 2001, INE

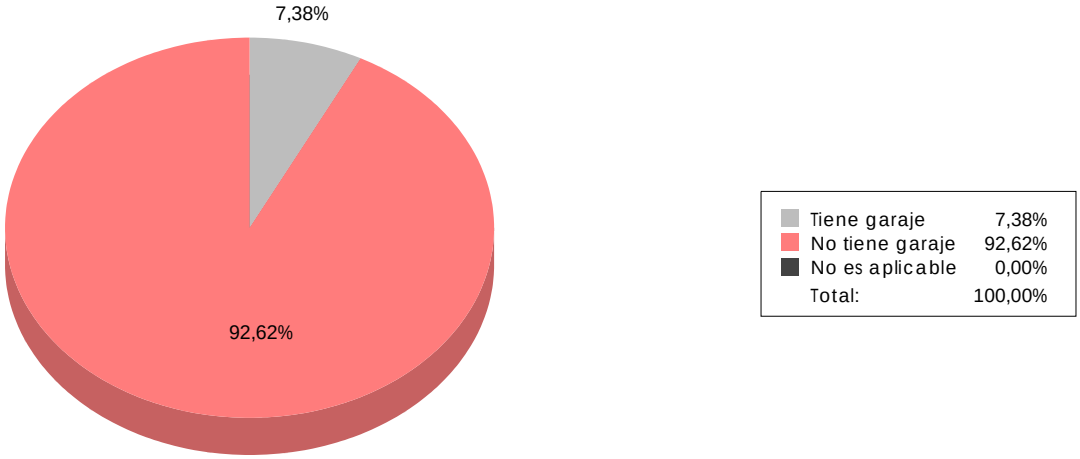

4. CONDICIONES DE VIDA

4.4 Población vinculada. Censo 2001

Población residente				
TOTAL	Sólo reside	Reside y trabaja	Reside y estudia	Reside y tiene una segunda vivienda allí
239	204	35	0	0

Población vinculada no residente			
TOTAL	Porque trabaja allí	Porque estudia allí	Porque tiene una segunda vivienda allí
171	9	0	162

Tasa de Vinculación
171,55%

Fuente: ICANE a partir de Censo de Población y Vivienda 2001, INE

4.5 Desplazamientos

4.5.1 Estudiantes de 16 años o más por medio de transporte y tiempo empleado. Censo 2001

Coche particular, conduciendo	0
Coche particular, pasajero	0
Autobús	2
Metro	0
Moto	0
Andando	0
RENFE	0
Otros trenes	0
Bicicleta	0
Otros medios	0

Fuente: ICANE a partir de Censo de Población y Vivienda 2001, INE

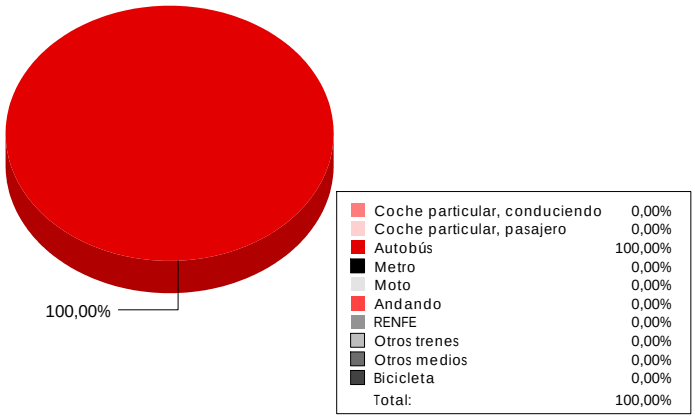

Menos de 10 minutos	0,00 %
Entre 10 y 20 minutos	0,00 %
Entre 20 y 30 minutos	0,00 %
Entre 30 y 45 minutos	0,00 %
Entre 45 minutos y 1 hora	0,00 %
Entre 1 hora y hora y media	50,00 %
Más de hora y media	50,00 %

Fuente: ICANE a partir de Censo de Población y Vivienda 2001, INE

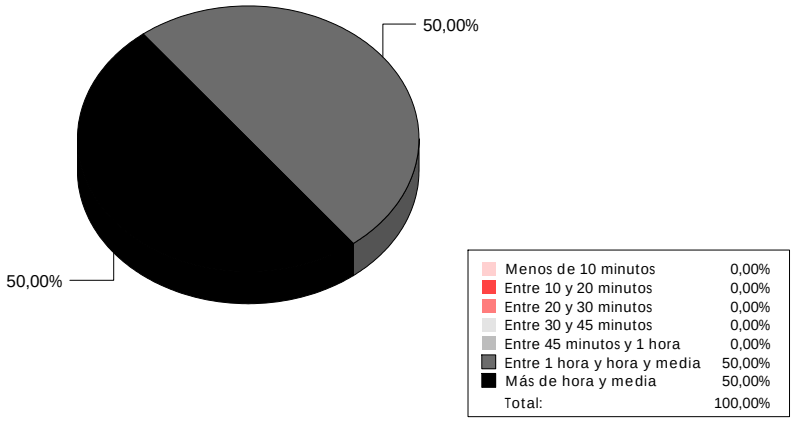

4. CONDICIONES DE VIDA

4.5 Desplazamientos

4.5.2 Ocupados de 16 años o más por medio de transporte y tiempo empleado. Censo 2001

Coche particular, conduciendo	24
Coche particular, pasajero	7
Autobús	0
Metro	0
Moto	0
Andando	18
RENFE	0
Otros trenes	0
Bicicleta	0
Otros medios	0

Fuente: ICANE a partir de Censo de Población y Vivienda 2001, INE

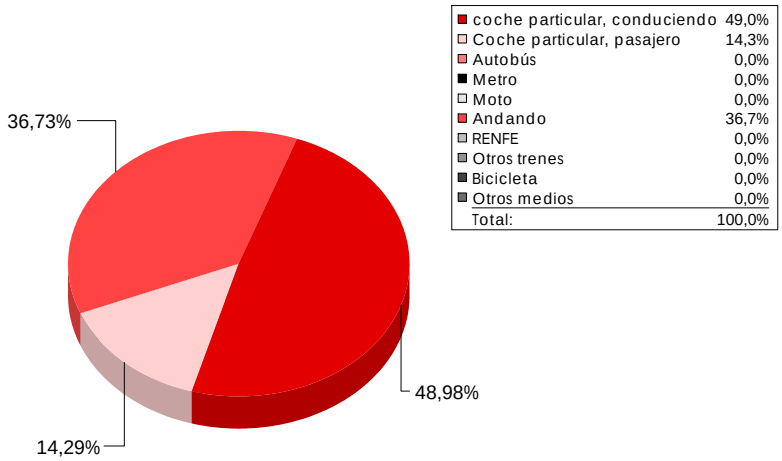

Menos de 10 minutos	16,33%
Entre 10 y 20 minutos	18,37%
Entre 20 y 30 minutos	16,33%
Entre 30 y 45 minutos	4,08%
Entre 45 minutos y 1 hora	4,08%
Entre 1 hora y hora y media	32,65%
Más de hora y media	8,16%

Fuente: ICANE a partir de Censo de Población y Vivienda 2001, INE

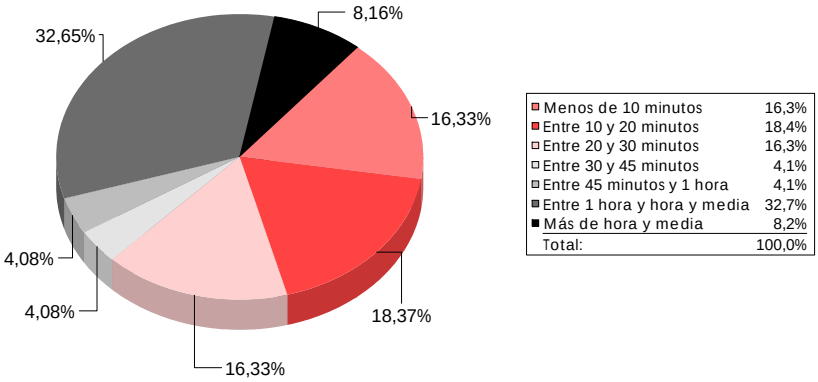

4.6 Parque de vehículos. 2011

Turismos	Motocicletas	Camiones	Autobuses	Tractores industriales	Remolques	Otros	Total
105	12	27		3		10	163

Fuente: Parque de vehículos, Jefatura Provincial de Tráfico. Delegación del Gobierno en Cantabria

4. CONDICIONES DE VIDA

4.7 Infraestructuras

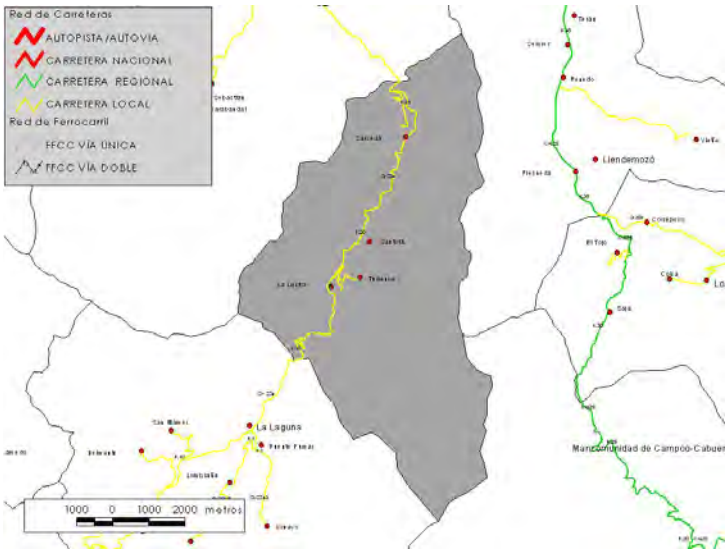

Fuente: ICANE a partir de la Encuesta de Infraestructuras y Equipamientos Locales (EIEL 2010). Ministerio de Administraciones Públicas

4.7.1 Infraestructuras de captación, distribución y saneamiento de aguas

Captaciones de agua	5
Depósitos de agua	3
Conducciones agua	8
Depuradoras	2
Colectores	6
Emisarios	4

- Sin dotación, excepto Santander y Torrelavega que no se dispone de dato

Nota: No se dispone de datos para los municipios de Santander y Torrelavega debido a que la Encuesta sólo se elabora para municipios menores de 50.000 habitantes

Fuente: ICANE, a partir de la Encuesta de Infraestructuras y Equipamientos Locales (EIEL 2009). Ministerio de Administraciones Públicas

4.7.2 Red de carreteras

Autopistas (km)	-
Nacionales (km)	-
Autonómicas (km)	14,1
Locales (km)	3,2
Total (km)	17,3

4.7.3 Estaciones de ferrocarril

FEVE	RENFE
-	-

- Sin dotación

Fuente: ICANE, a partir de la Encuesta de Infraestructuras y Equipamientos Locales (EIEL 2010). Ministerio de Administraciones Públicas

4. CONDICIONES DE VIDA

4.8 Sanidad

4.8.1 Área de Salud

Área de Salud: TORRELAVEGA	
Zona Básica: IV.11	NANSA

Fuente: Decreto 27/2011, de 31 de marzo, por el que se establece el mapa sanitario autonómico de Cantabria (B.O.C. nº 68, 07-04-2011)

4.8.2 Centros de Salud. 2011

Consultorio-Centro de Salud "NANSA"

Centros de Salud	
Centros de Salud	Consultorios Médicos
-	1

- Sin dotación

Centros sanitarios públicos con régimen de internado		Centros sanitarios privados con régimen de internado	
Número	Número de camas	Número	Número de camas
-	-	-	-

- Sin dotación

4.8.3 Farmacias. 2011

Farmacias	1

Fuente: Consejería de Sanidad y Servicios Sociales. Gobierno de Cantabria.

4.9 Bienestar social

4.9.1 Áreas de Servicios Sociales

Área: IV- Torrelavega
Zona: básica IV.7 - Nansa

Fuente: Orden EMP/51/2009, de 15 de mayo, por la que se establece el Mapa de Servicios Sociales de Cantabria (B.O.C. nº 102, 29-05-2009)

4.9.2 Servicios Sociales de Atención Primaria (SSAP)

Código SSAP	Unidades Administrativas
5	Herrerías, Lamasón, Polaciones, Rionansa y Tudanca

Fuente: Instituto Cántabro de Servicios Sociales (ICASS). Consejería de Sanidad y Servicios Sociales. Gobierno de Cantabria
Consejería de Empleo y Bienestar Social. Gobierno de Cantabria

4. CONDICIONES DE VIDA

4.9 Bienestar social

4.9.2 Servicios Sociales de Atención Primaria (SSAP). Profesionales. 2011

Trabajadores Sociales	Educadores Sociales	Aux. Apoyo Adm.	Titulados Superiores	Otros	Total
2	1	1	-	-	4

Fuente: Instituto Cántabro de Servicios Sociales (ICASS). Consejería de Sanidad y Servicios Sociales. Gobierno de Cantabria

4.9.3 Recursos para Mayores. 2011

Centros Residenciales		Viviendas Tuteladas		Centros de Día		Centros Sociales
centros	plazas	centros	plazas	centros	plazas	
-	-	-	-	-	-	-

Fuente: Instituto Cántabro de Servicios Sociales (ICASS). Consejería de Sanidad y Servicios Sociales. Gobierno de Cantabria

4.9.4 Recursos para los Discapacitados. 2011

Plazas Residenciales					
Centros Residenciales 24 Horas		Centros Resi. Atención Básica		Viviendas Tuteladas	
centros	plazas	centros	plazas	centros	plazas
-	-	-	-	-	-

Plazas Atención Diurna					
Centros de Día		Centros Ocupacionales		C. Rehabilitación Psicosocial	
centros	plazas	centros	plazas	centros	plazas
-	-	-	-	-	-

Fuente: Instituto Cántabro de Servicios Sociales (ICASS). Consejería de Sanidad y Servicios Sociales. Gobierno de Cantabria

4.9.5 Recursos para la Infancia y Adolescencia. 2011

Centros Residenciales		Viviendas Tuteladas		Centros de Día		Puntos de Encuentro Familiar
centros	plazas	centros	plazas	centros	plazas	
-	-	-	-	-	-	-

Fuente: Instituto Cántabro de Servicios Sociales (ICASS). Consejería de Sanidad y Servicios Sociales. Gobierno de Cantabria

4.9.6 Otros Recursos Sociales. 2011

Centros Acogida		Casas y Pisos Acogida		Comedores Sociales		Talleres F. Ocupacional	
centros	plazas	centros	plazas	centros	plazas	centros	plazas
-	-	-	-	-	-	-	-

Fuente: Instituto Cántabro de Servicios Sociales (ICASS). Consejería de Sanidad y Servicios Sociales. Gobierno de Cantabria

4. CONDICIONES DE VIDA

4.10 Educación

Area Educativa

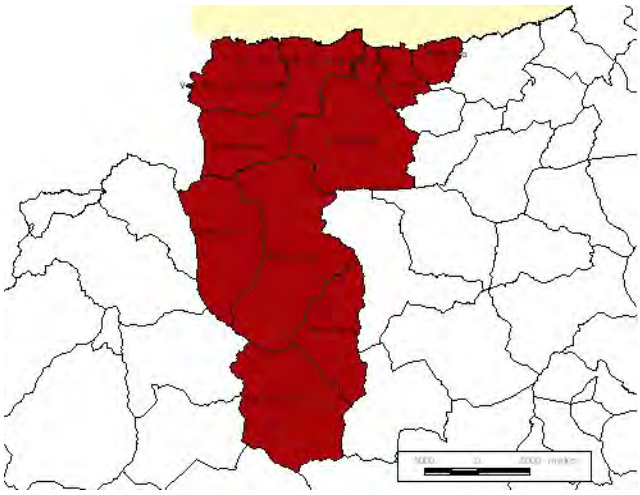

AE13	ÁREA DEL NANSA - San Vicente de la Barquera

Fuente: Mapa Escolar de Cantabria. Estudio de base para la planificación de los servicios educativos no universitarios de la región. Reques Velasco, P. (1998). Gobierno de Cantabria

4.10.1 Centros de Régimen General en Cantabria y alumnos. Curso 2011-2012

Ed. Preescolar		Educación Infantil		Educación Primaria		E.S.O.	
Centros	Alumnos	Centros	Alumnos	Centros	Alumnos	Centros	Alumnos
-	-	-	-	-	-	-	-

Bachillerato		Ciclos formativos		Programas de Cualificación Profesional Inicial		Educación Especial	
Centros	Alumnos	Centros	Alumnos	Centros	Alumnos	Centros	Alumnos
-	-	-	-	-	-	-	-

Nota: E.S.O., Bachiller y Ciclos Formativos incluyen modalidades especiales (nocturno, distancia y adultos).

Fuente: Estadística del Alumnado matriculado en los distintos niveles educativos en Cantabria. Curso 2011-2012 . Consejería de Educación, Cultura y Deporte. Gobierno de Cantabria

4.10.2 Tasa de Escolaridad. Censo 2001

0 años	0,00%
1 año	0,00%
2 años	50,00%
3 años	0,00%
4 años	0,00%
5 años	100,00%
6 años	100,00%
7 a 9 años	100,00%
10 a 12 años	100,00%
13 a 15 años	100,00%

Fuente: ICANE a partir de Censo de Población y Vivienda 2001, INE

4.10.3 Alumnos matriculados en la Universidad de Cantabria

Primer y segundo ciclo	Curso 2010/2011	1
	Curso 2011/2012	0
Tercer ciclo	Curso 2010/2011	0
	Curso 2011/2012	0
Grado	Curso 2010/2011	0
	Curso 2011/2012	0
Máster	Curso 2010/2011	0
	Curso 2011/2012	0
Doctorado	Curso 2010/2011	0
	Curso 2011/2012	0

Fuente: Servicio de Gestión Académica. Universidad de Cantabria

5. ECONOMIA Y ACTIVIDADES ECONOMICAS

5.1 Economía

5.1.1 Presupuestos municipales (Euros)

2007	Presupuesto	202.014,82
	Presupuesto por habitante	939,60
2008	Presupuesto	273.400,00
	Presupuesto por habitante	1.353,47
2009	Presupuesto	210.500,00
	Presupuesto por habitante	1.073,98
2010	Presupuesto	434.750,00
	Presupuesto por habitante	2.350,00

Fuente: Presupuestos de las Entidades locales. Secretaría General de Coordinación Autonómica y Local. Ministerio de Hacienda y Administraciones Públicas. Gobierno de España.

5.1.2 Presupuesto de gastos (Euros). 2010

Gastos de personal	103.885,82
Gastos en bienes ctes. y servicios	91.529,70
Gastos financieros	
Transferencias corrientes	8.000,00
Inversiones reales	231.334,48
Transferencias de capital	
Activos financieros	
Pasivos financieros	

Fuente: Presupuestos de las Entidades locales. Secretaría General de Coordinación Autonómica y Local. Ministerio de Hacienda y Administraciones Públicas. Gobierno de España.

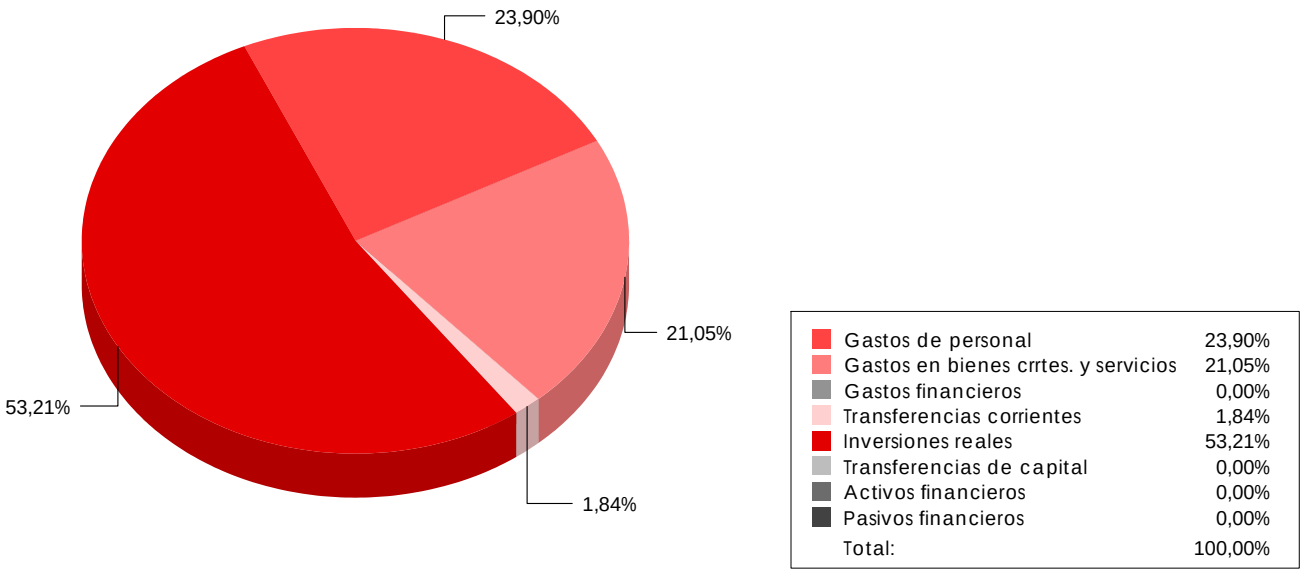

5. ECONOMIA Y ACTIVIDADES ECONOMICAS

5.1 Economía

5.1.3 Impuesto de la Renta de las Personas Físicas (IRPF) (Euros)

Número declarantes	2004	61
	2005	50
	2006	48
	2007	44
	2008	46
	2009	49
Rendimiento medio	2004	9.063,41
	2005	10.668,23
	2006	9.791,67
	2007	13.939,50
	2008	11.630,00
	2009	13.059,80
Deducciones medias	2004	-
	2005	88,11
	2006	76,23
	2007	0,00
	2008	0,00
	2009	0,00
Cuota líquida media	2004	804,06
	2005	1.057,11
	2006	1.015,04
	2007	1.647,44
	2008	1.158,92
	2009	1.303,64

- Sin dato

Fuente: Agencia Tributaria. Ministerio de Hacienda y Administraciones Públicas

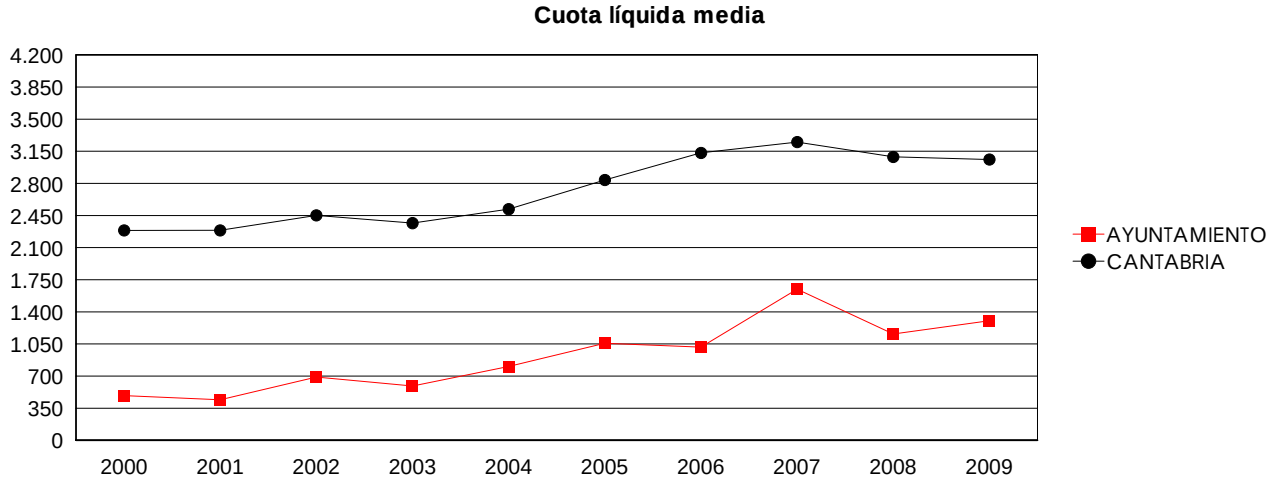

5. ECONOMIA Y ACTIVIDADES ECONOMICAS

5.1 Economía

5.1.4 IRPF 2009. Tramos de rendimiento e imputaciones

Tramo de rendimiento e imputaciones: menos de 6.000 €	Nº de declarantes	23
	Rendimiento medio	3.845,71
	Deducción media	0,00
	Cuota líquida media	14,16
Tramo de rendimiento e imputaciones: 6.000 € a 12.000 €	Nº de declarantes	11
	Rendimiento medio	8.408,96
	Deducción media	0,00
	Cuota líquida media	209,38
Tramo de rendimiento e imputaciones: 12.000 € a 21.000 €	Nº de declarantes	10
	Rendimiento medio	15.528,31
	Deducción media	0,00
	Cuota líquida media	1.068,65
Tramo de rendimiento e imputaciones: Más de 21.000 €	Nº de declarantes	0
	Rendimiento medio	0,00
	Deducción media	0,00
	Cuota líquida media	0,00

Fuente: Agencia Tributaria. Ministerio de Hacienda y Administraciones Públicas

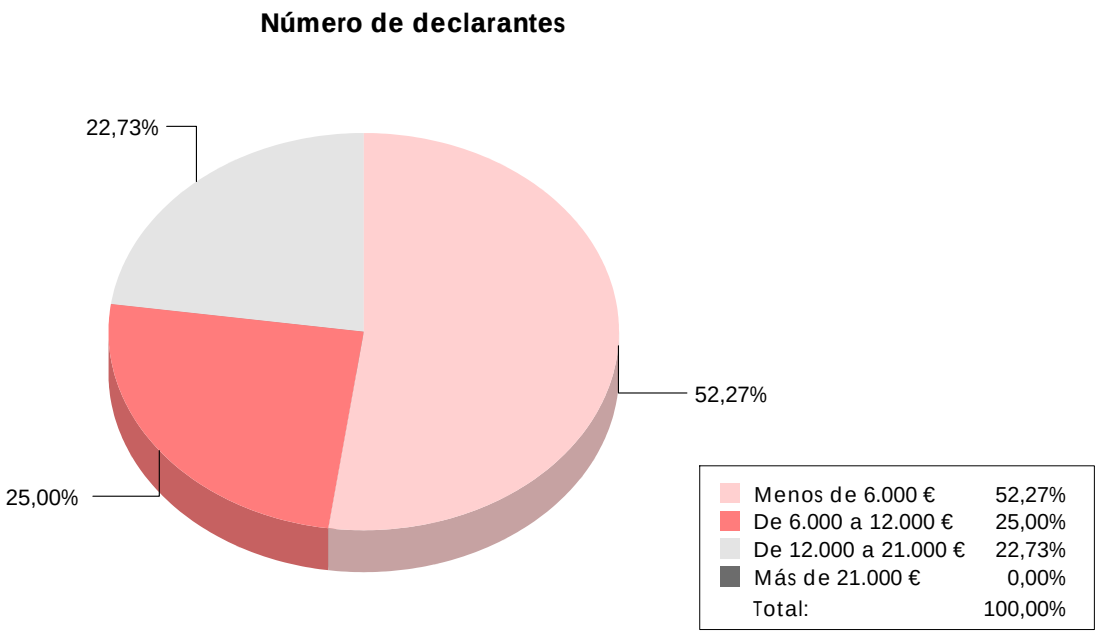

5. ECONOMIA Y ACTIVIDADES ECONOMICAS

5.2 Empleo

5.2.1 Desempleados y Tasa de Desempleo

Desempleados			Población en edad laboral (16-64)			Tasa de Desempleo		
Diciembre 2010	Junio 2011	Diciembre 2011	Diciembre 2010	Junio 2011	Diciembre 2011	Diciembre 2010	Junio 2011	Diciembre 2011
8	8	13	112	117	114	7,14	6,84	11,40

Nota: Tasa de desempleo calculada como el cociente de los desempleados entre la población entre 16 y 64 años
Fuente: Estadística de Paro Registrado, Servicio Público de Empleo Estatal (SEPE); Padrón Municipal de Habitantes, INE

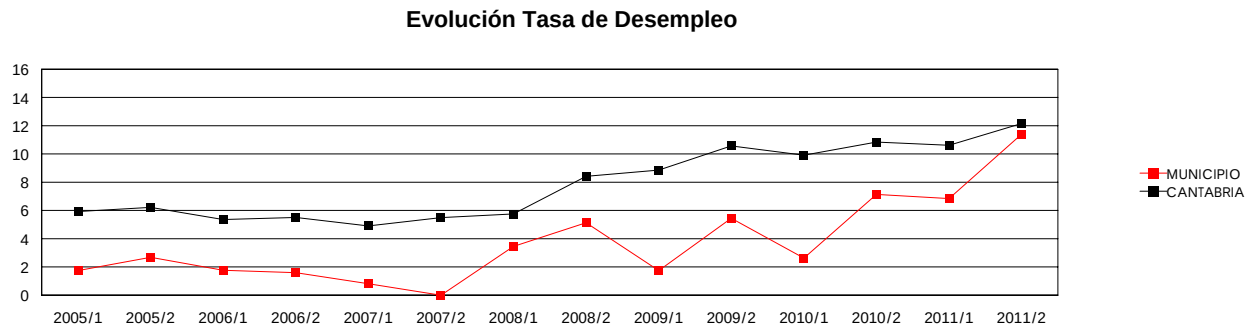

5.2.2 Afiliados a la Seguridad Social, Régimen General y Autónomos, por sectores. Diciembre (2011)

TRABAJADORES				
Agric. / Pesca	Industrial	Construcción	Servicios	Total
13	1	3	9	26

TRABAJADORES	
R. Gral.	Autónomos
4	22

Fuente: Administración General de la Seguridad Social e ICANE a partir de la explotación de microdatos de la T. G. de la Seguridad Social

5.2.3 Establecimientos, por sectores. Diciembre (2009)

ESTABLECIMIENTOS					
Agric./Pesca	Industrial	Construcción	Servicios	No consta	Total
0	2	2	9	1	14

Fuente: Directorio de Empresas y Establecimientos, ICANE

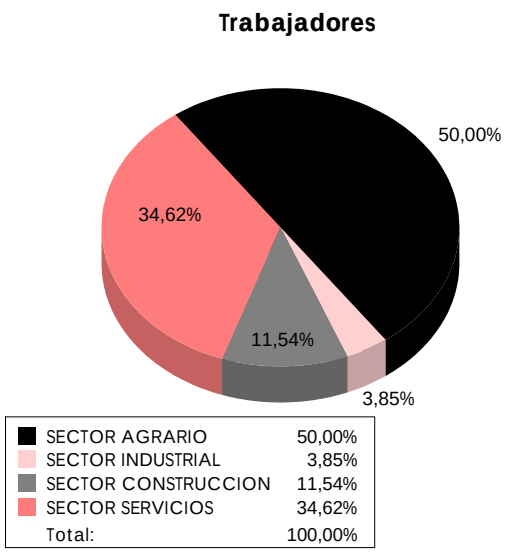

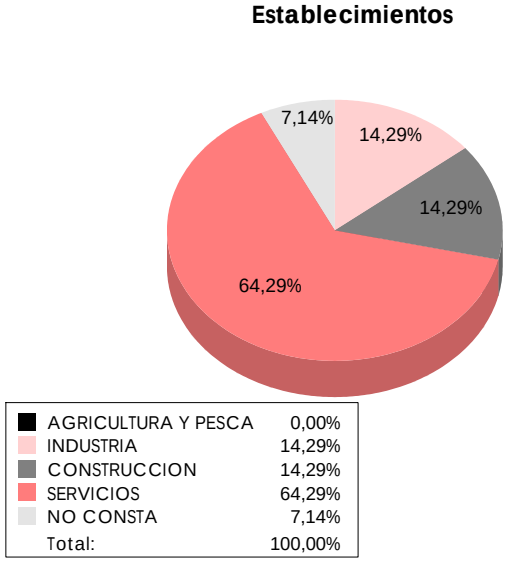

5. ECONOMIA Y ACTIVIDADES ECONOMICAS

5.3 Sectores de Actividad

5.3.1 Agricultura, Ganadería y Pesca

Comarcas Agrarias

Comarca 3	TUDANCA - CABUERNIGA

Fuente: Consejería de Ganadería, Pesca y Desarrollo Rural. Gobierno de Cantabria

Medidas agrarias de superficie

Medida	Áreas			
área	0,00	-	-	-

Fuente: Anuario de Estadística Agraria y Pesquera de Cantabria 2010, Consejería de Ganadería, Pesca y Desarrollo Rural. Gobierno de Cantabria

Establecimientos Sector Agrario. Diciembre 2009

	Forma jurídica de la empresa				
	Soc. Lim.	Soc. Anón.	Asociaciones	Resto	Total
01. Agricultura, ganaderia	-	-	-	-	-
02. Selvicultura, explotación forestal	-	-	-	-	-
05. Pesca, acuicultura	-	-	-	-	-

Fuente: Directorio de Empresas y Establecimientos, ICANE

Explotaciones agrarias. Censo 2009

	Nº de explotaciones	Superficie total (Ha)	SAU (Ha)
Con Tierras	32	3.678,77	1.129,45
Con SAU (Superficie Agrícola Utilizada)	32	3.678,77	1.129,45
Sin SAU (Superficie Agrícola Utilizada)	0	0,00	0,00

Fuente: ICANE a partir de la explotación de microdatos del Censo Agrario 2009, INE

Régimen de Tenencia de las Explotaciones con SAU. Censo 2009

Toda la SAU en Propiedad	Nº de exp.	18
	Ha con SAU	511,11
	Ha total	3.013,41
Toda SAU en Arrendamiento	Nº de exp.	1
	Ha con SAU	47,04
	Ha total	94,06
Toda la SAU en Aparcería	Nº de exp.	0
	Ha con SAU	0,00
	Ha total	0,00

>50% SAU en Propiedad	Nº de exp.	3
	Ha con SAU	35,80
	Ha total	35,80
>50% SAU en Arrendamiento	Nº de exp.	0
	Ha con SAU	0,00
	Ha total	0,00
>50% SAU en Aparcería	Nº de exp.	9
	Ha con SAU	521,50
	Ha total	521,50
Ningún régimen >50%	Nº de exp.	1
	Ha con SAU	14,00
	Ha total	14,00

Fuente: ICANE a partir de la explotación de microdatos del Censo Agrario 2009, INE

5. ECONOMIA Y ACTIVIDADES ECONOMICAS

5.3 Sectores de Actividad

Tamaño de las explotaciones (Has). Censo 2009

	Explotaciones SAU	Explotaciones según SAU
Sin tierras/ sin SAU	0	0
>=0,1 a <0,2	0	0
>=0,2 a <0,5	0	0
>=0,5 a <1	0	0
>=1 a <2	4	4
>=2 a <3	2	3
>=3 a <4	0	1
>=4 a <5	3	2
>=5 a <10	6	6
>=10 a <20	9	8
>=20 a <30	0	0
>=30 a <50	0	2
>=50 a <70	1	1
>=70 a <100	1	0
>=100 a <150	3	4
>=150 a <200	0	0
>=200 a <300	0	0
>=300 a <500	1	1
>=500 a <1.000	1	0
>=1.000 a <2.500	1	0
>=2.500	0	0

Fuente: ICANE a partir de la explotación de microdatos del Censo Agrario 2009, INE

Superficie explotaciones

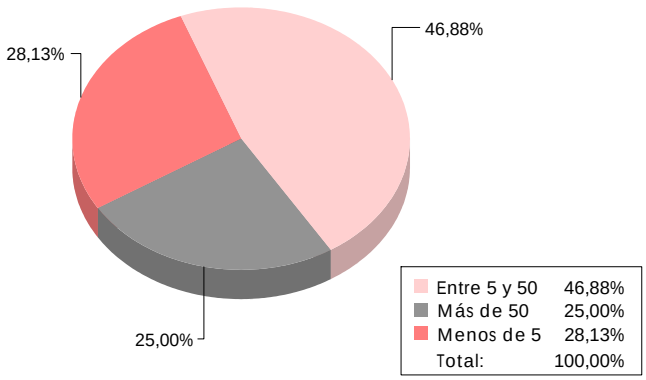

Superficie explotaciones SAU

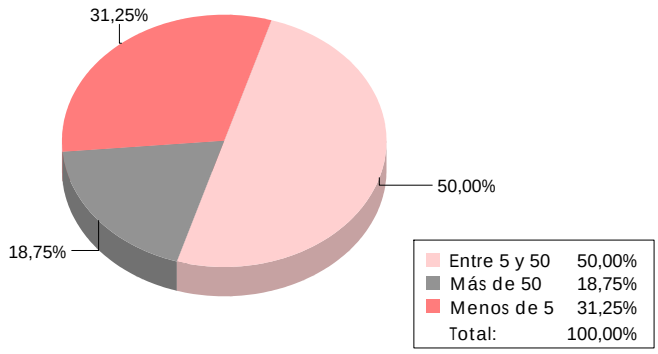

Unidades de Trabajo Año (UTA). Censo 2009

Total UTA		21,465
De asalariados	Total	0,82
	De asalariados fijos	0,82
	De asalariados	0,00
De la mano de obra familiar	Total	20,65
	Del titular	16,65
	De otros miembros	4,00
Del jefe de explotación		17,09

Fuente: ICANE a partir de la explotación de microdatos del Censo Agrario 2009, INE

Unidades de Trabajo al Año

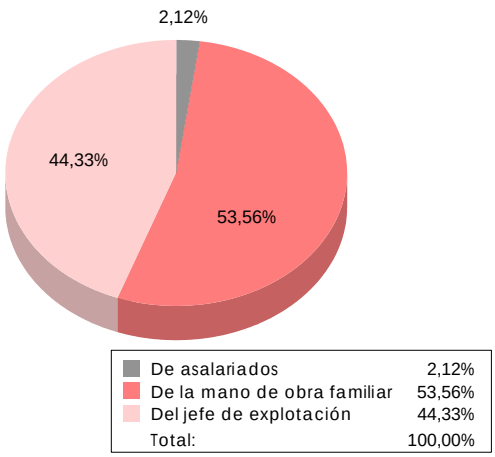

5. ECONOMIA Y ACTIVIDADES ECONOMICAS

5.3 Sectores de Actividad

Aprovechamiento de la superficie. Cultivos herbáceos y barbechos . Censo 2009

	Superficie (Ha)	Explotaciones
Cereales	0,00	0
Leguminosas	0,00	0
Patata	0,00	0
Industriales	0,00	0
Forraje	0,00	0
Hortalizas	0,00	0
Flores	0,00	0
Semillas	0,00	0
Barbecho	0,00	0
Huertos	0,22	13

Fuente: ICANE a partir de la explotación de microdatos del Censo Agrario 2009, INE

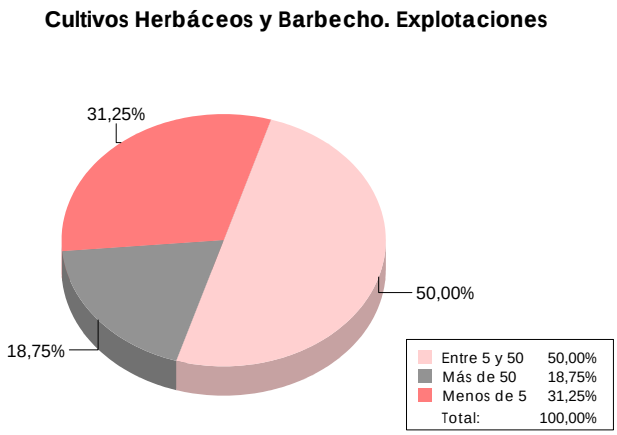

Aprovechamiento de la superficie. Cultivos leñosos (vides, frutales, olivos) . Censo 2009

	Superficie (Ha)	Explotaciones
Frutales	0,00	0
Vid	0,00	0

Fuente: ICANE a partir de la explotación de microdatos del Censo Agrario 2009, INE

Aprovechamiento de la superficie. Pastos y otras tierras . Censo 2009

	Superficie (Ha)	Explotaciones
Pastos permanentes	873,35	21
Otras tierras	2.580,07	6

Fuente: ICANE a partir de la explotación de microdatos del Censo Agrario 2009, INE

Unidades Ganaderas Totales	806,67

Fuente: ICANE a partir de la explotación de microdatos del Censo Agrario 2009, INE

Cabezas de ganado. Censo 2009

	Cabezas	Explotaciones
Bovinos	846	16
Ovinos	7	1
Caprinos	0	0
Porcinos	0	0
Equinos	221	9
Aves	5	1
Conejas madres	0	0
Nº de colmenas	0	0
Otros animales	192	32
Total	1.271	59

Fuente: ICANE a partir de la explotación de microdatos del Censo Agrario 2009, INE

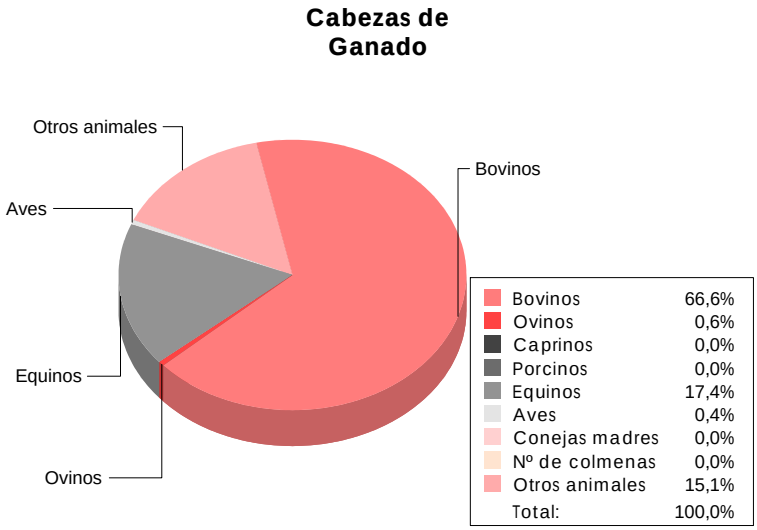

5. ECONOMIA Y ACTIVIDADES ECONOMICAS

5.3 Sectores de Actividad

Número de reses. 2010

	Explotaciones	Reses	Reses / Explot.
Vacuno	15	808	53,87
Ovino	1	8	8,00
Caprinos	1	13	13,00

Fuente: Anuario de Estadística Agraria y Pesquera de Cantabria 2010, Consejería de Ganadería, Pesca y Desarrollo Rural. Gobierno de Cantabria

Cabezas de ganado. Bovino. Censo 2009

Vacas	Lecheras	-
	Otras vacas	538
Otros bovinos de 24 meses y más	Machos	15
	Novillas	107
Bovinos de 12 a menos de 24 meses	Machos	3
	Hembras	76
Bovinos de menos de 12 meses		107

Fuente: ICANE a partir de la explotación de microdatos del Censo Agrario 2009, INE

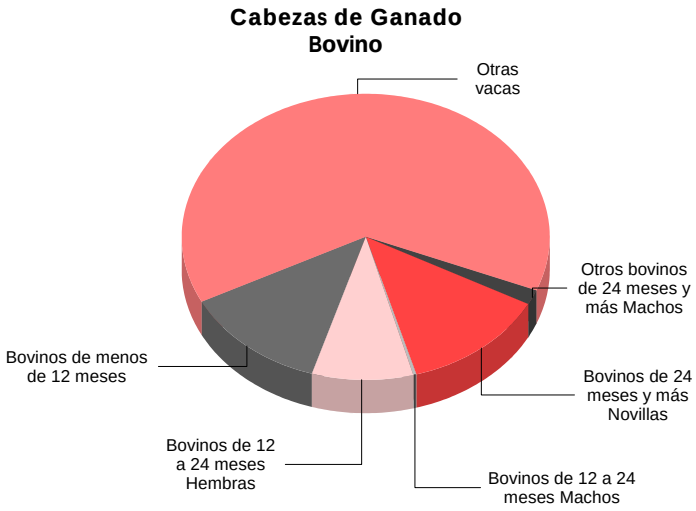

Cuota láctea

	2005-2006	2006-2007	2007-2008	2008-2009	2009-2010	2010-2011
Explotaciones	0	0	0	0	0	0
Toneladas	0	0	0	0	0	0
Tm/explotación	0,00	0,00	0,00	0,00	0,00	0,00

Fuente: Anuario de Estadística Agraria y Pesquera de Cantabria 2010, Consejería de Ganadería, Pesca y Desarrollo Rural. Gobierno de Cantabria

Censo de maquinaria. 2010

Total	1
Tractores	1
Motocultores, motosegadoras	0
Remolques	0
Otra maquinaria automotriz	0
Maquinaria arrastrada	0
Maquinaria estática	0

Fuente: Anuario de Estadística Agraria y Pesquera de Cantabria 2010, Consejería de Ganadería, Pesca y Desarrollo Rural. Gobierno de Cantabria

5. ECONOMIA Y ACTIVIDADES ECONOMICAS

5.3 Sectores de Actividad

5.3.2 Industria y actividades extractivas

Establecimientos Sector Industrial. Diciembre 2009

	Forma jurídica de la empresa				
	Sociedad Limitada	Sociedad Anónima	Asociación y otros tipos	Resto	Total
					-

Establecimientos Sector Energético. Diciembre 2009

	Forma jurídica de la empresa				
	Soc. Lim.	Soc. Anón.	Asociaciones	Resto	Total
40-Producción y distribución de energía elé...	1	1	-	-	2

Establecimientos Actividades Extractivas. Diciembre 2009

	Forma jurídica de la empresa				
	Soc. Lim.	Soc. Anón.	Asociaciones	Resto	Total
					-

Fuente: Directorio de Empresas y Establecimientos. ICANE 2009

5. ECONOMIA Y ACTIVIDADES ECONOMICAS

5.3 Sectores de Actividad

5.3.3 Construcción

Establecimientos Construcción. Diciembre 2009

	Forma jurídica de la empresa				
	Soc. Lim.	Soc. Anón.	Asociaciónes	Resto	Total
45. Construcción	-	-	-	2	2

Fuente: Directorio de Empresas y Establecimientos. ICANE 2009

Licencias de obra

AÑO	NUEVA PLANTA			REHABILITACION				DEMOLICION TOTAL
				EN EDIFICIOS			EN LOCALES	
	Total	Con demolición previa	Sin demolición	Total	Con demolición parcial previa	Sin demolición		
2001	1	0	1	1	1	0	0	0
2002 *	0	0	0	1	0	1	0	0
2009 *	0	0	0	0	0	0	0	0
2010 *	0	0	0	0	0	0	0	0
2011	0	0	0	1	1	0	0	0

* Datos estimados, faltan meses

Fuente: Edificios, superficie y viviendas según tipo de obra, Ministerio de Fomento a través de la Delegación del Gobierno en Cantabria

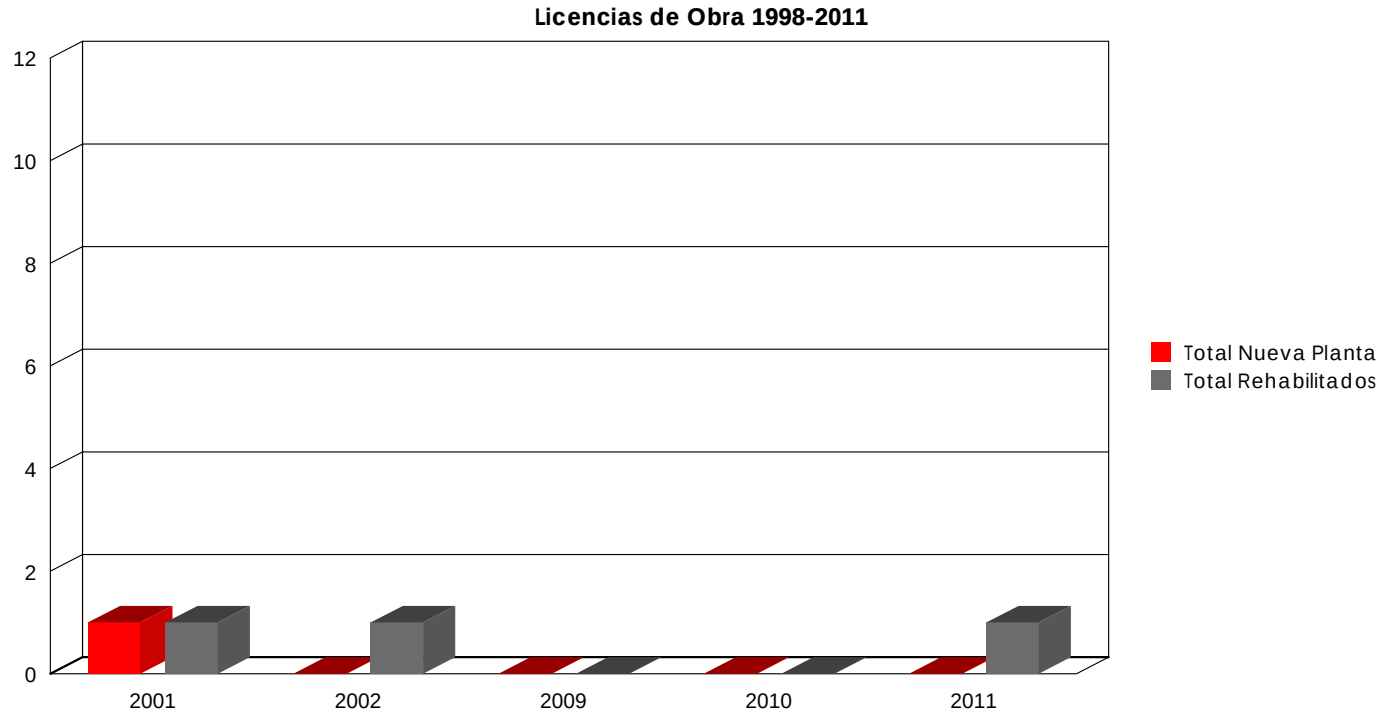

5. ECONOMIA Y ACTIVIDADES ECONOMICAS

5.3 Sectores de Actividad

Edificios, superficie y viviendas segun tipo de obra

AÑO	EDIFICACION DE NUEVA PLANTA					OBRAS DE REHABILITACIÓN		OBRAS DE DEMOLICIÓN	
	EDIFICIOS A CONSTRUIR		SUPERFICIE A CONSTRUIR		VIVIENDAS				
	Residenciales	No residenciales	En edificios residenciales	En edificios no residenciales		Edificios	Viviendas	Edificios	Viviendas
2001	1	0	119	0	1	1	0	0	0
2002	0	0	0	0	0	1	0	0	0
2009	0	0	0	0	0	0	0	0	0
2010	0	0	0	0	0	0	0	0	0
2011	0	0	0	0	0	1	1	0	0

* Datos estimados, faltan meses

Fuente: Edificios, superficie y viviendas según tipo de obra, Ministerio de Fomento a través de la Delegación del Gobierno en Cantabria

5.3.4 Comercio

Empresas sector comercio. Diciembre 2009

	Forma jurídica de la empresa				
	Soc. Lim.	Soc. Anón.	Asociaciones	Resto	Total
52.Comercio al por menor, excepto el com...	-	-	-	3	3

Fuente: Directorio de Empresas y Establecimientos. ICANE 2009

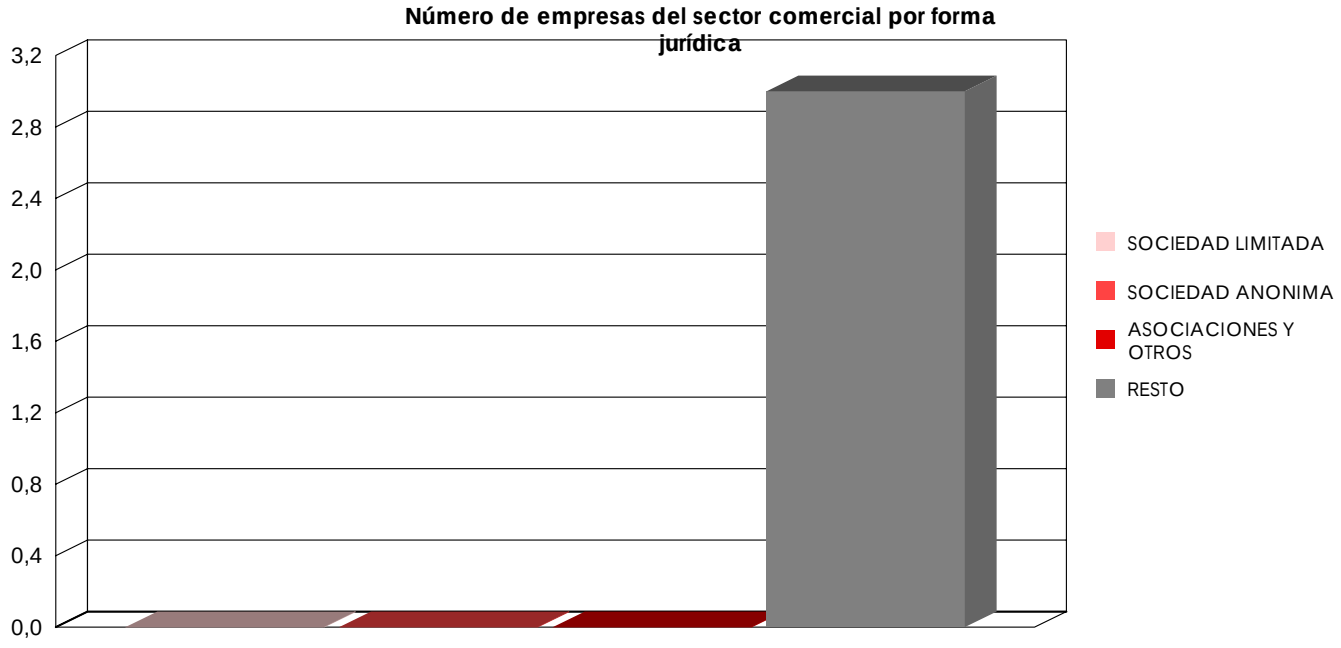

5. ECONOMIA Y ACTIVIDADES ECONOMICAS

5.3 Sectores de Actividad

5.3.5 Turismo

Zonas Turísticas

SAJA - NANSA

Plazas de alojamiento. 2011

Total	15

Hoteles. 2011

Número	-
Nº de habitaciones	-
Nº de plazas	-

Hostales y pensiones. 2011

Número	-
Nº de habitaciones	-
Nº de plazas	-

Viviendas rurales. 2011

Número	2
Nº de habitaciones	8
Nº de plazas	15

Campings. 2011

Número	-
Nº Parcelas	-
Nº de plazas	-

- Sin dotación

Hostelería. 2011

Restaurantes	2
Cafeterias	-
Bares y Pubs	1

Empresas. 2011

Agencias de viajes	-
Turismo rural / turismo	1

Apartamentos. 2011

Número	-
Nº de plazas	-

Plazas de alojamiento

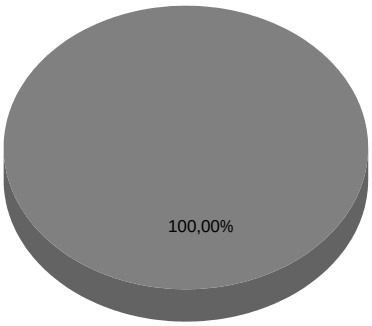

HOTELES	0,00%
HOSTALES	0,00%
TURISMO RURAL	100,00%
CAMPINGS	0,00%
APARTAMENTOS	0,00%
Total:	100,00%

Fuente: ICANE, a partir de explotación de microdatos del Directorio de Establecimientos Turísticos de la Dirección General de Turismo. Consejería de Innovación, Industria, Turismo y Comercio, Gobierno de Cantabria 2011

6. CULTURA Y DEPORTES

6.1 Cultura

6.1.1 Patrimonio Cultural. 2012

Monumentos, Jardines Históricos, Bienes muebles y Lugares Culturales	-
Conjuntos Históricos	1
Zonas Arqueológicas	-

Bienes de Interés Local	-

Bienes Inventariados	-

Museos	-
Galerías de arte	-
Salas de exposiciones	-

- Sin dotación

Fuente: ICANE, a partir de datos de la Consejería de Educación, Cultura y Deporte. Gobierno de Cantabria 2012

6.1.2 Bienes de Interes Cultural. 2012

Monumentos

Nombre	Estado	Entorno	Estado entorno
-	-	-	-

- Sin dotación

Zonas Arqueológicas

Nombre	Estado	Entorno	Estado Entorno
-	-	-	-

- Sin dotación

Conjuntos Históricos

Nombre	Estado
Todo el casco del pueblo de Tudanca.	Declarado

- Sin dotación

Bienes Muebles

Nombre	Estado	Lugar de origen	Municipio origen
-	-	-	-

- Sin dotación

Jardines Históricos

Nombre	Estado
-	-

- Sin dotación

Lugares Culturales

Nombre	Estado
-	-

- Sin dotación

Lugares Naturales

Nombre	Estado
-	-

- Sin dotación

6.1.3 Bienes de interes local. 2012

Nombre	Estado
-	-

- Sin dotación

6.1.4 Bienes inventariados. 2012

Nombre	Estado
-	-

- Sin dotación

Fuente: ICANE, a partir de datos de la Consejería de Educación, Cultura y Deporte. Gobierno de Cantabria 2012

6. CULTURA Y DEPORTES

6.2 Deporte

6.2.1 Instalaciones deportivas. 2005

Pistas polideportivas	-
Pabellones polideportivos	-
Boleras / pistas de petanca	2
Campos de fútbol	-
Piscinas	-
Pistas de atletismo	-
Pistas de tenis / padel	-
Gimnasios y salas polivalentes	-
Campos de golf	-
Explanadas polivalentes	1
Campos de tiro	-
Frontón / frontenis	-
Squash	-
Circuitos permanentes de motor	-
Velódromos / circuitos de bicicleta	2
Otras	-
Total	5

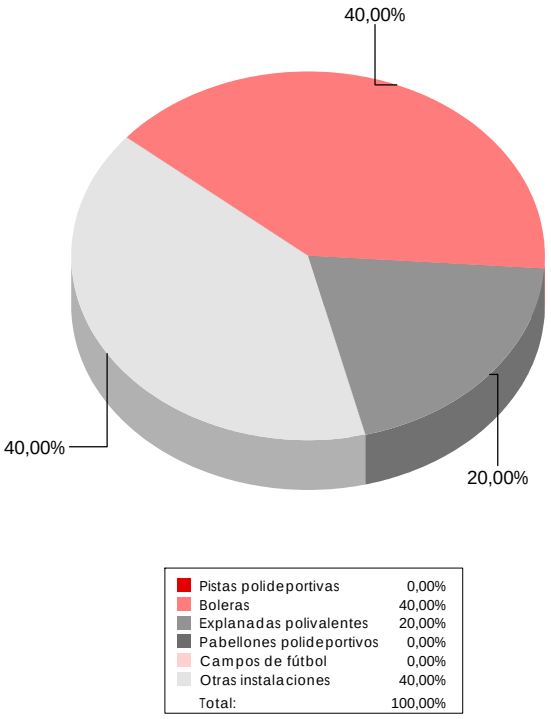

- Sin dotación

Fuente: Censo de Instalaciones deportivas de Cantabria. Conserjería de Educación, Cultura y Deporte. Gobierno de Cantabria 2005

7. JUSTICIA

Partido Judicial	SAN VICENTE DE LA BARQUERA
Tribunal Superior de Justicia de Cantabria	Santander
Audiencia	Santander
Registro Civil	Santander / Torrelavega
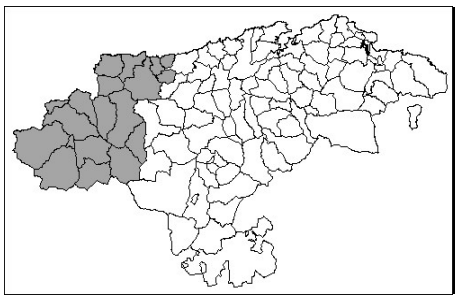
Fuente: Gerencia Provincial de Cantabria. Ministerio de Justicia