



14. Elecciones

14.1 Elecciones Municipales (mayo de 2003)

14. Elecciones

14. Elecciones municipales (mayo de 2003)

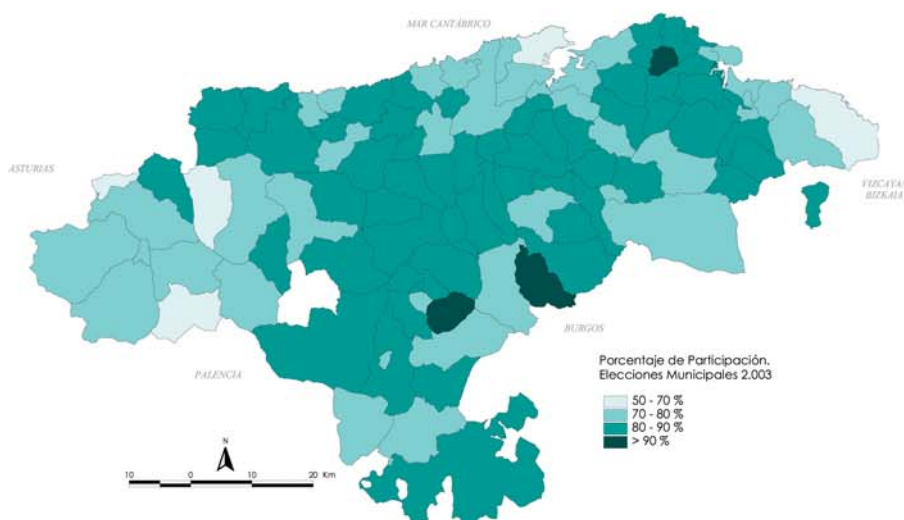
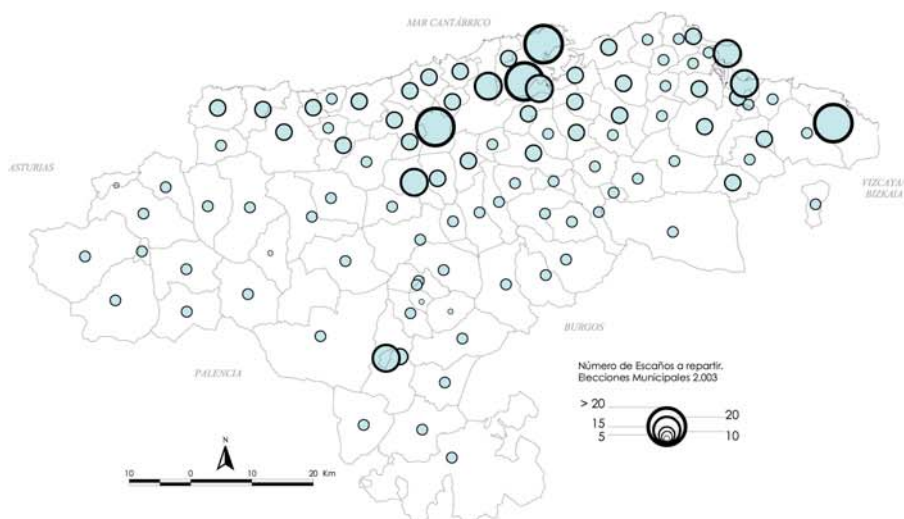
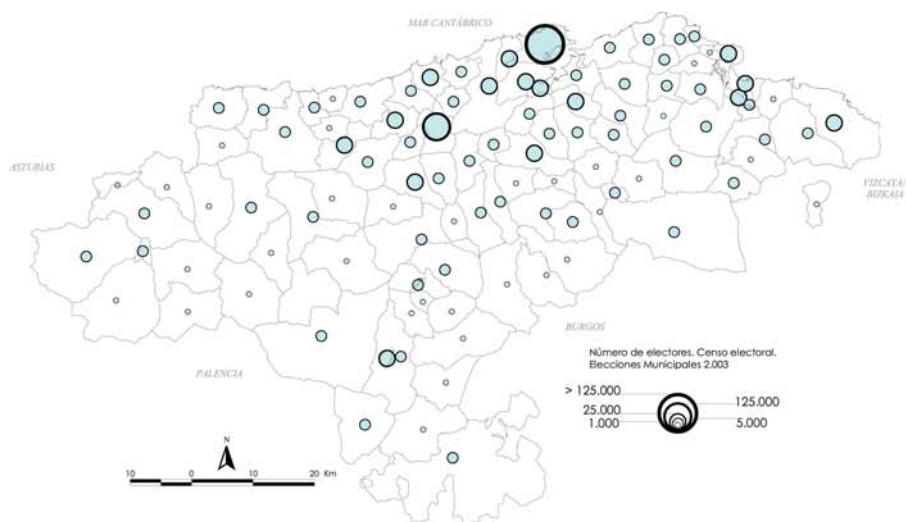
Código INE	Municipio	Censo electoral	Escaños a repartir	Votantes			% Participación	Votos blancos	Votos nulos	Votos candidaturas
				Primer avance de participación	Segundo avance de participación	Totales				
39001	ALFOZ DE LLOREDO	2.321	11	994	1.642	1.913	82,42	31	22	1.860
39002	AMPUERO	3.181	11	1.402	2.090	2.583	81,20	44	26	2.513
39003	ANIEVAS	359	7	158	245	317	88,30	1	5	311
39004	ARENAS DE IGUÑA	1.716	9	812	1.241	1.491	86,89	10	10	1.471
39005	ARGOÑOS	950	7	280	516	759	79,89	12	11	736
39006	ARNÚERO	1.616	9	725	1.144	1.379	85,33	22	6	1.351
39007	ARREDONDO	563	7	253	391	470	83,48	2	2	466
39008	ASTILLERO, EL	12.566	17	5.106	7.651	9.418	74,95	259	95	9.064
39009	BARCENA DE CICERO	2.275	11	1.016	1.528	1.863	81,89	34	14	1.815
39010	BARCENA DE PIE DE CONCHA	745	7	379	542	641	86,04	9	5	627
39011	BARREYO	1.496	9	707	1.055	1.305	87,23	13	12	1.280
39012	CABEZON DE LA SAL	6.470	13	2.587	4.259	5.155	79,68	111	80	4.964
39013	CABEZON DE LIEBANA	701	7	273	419	531	75,75	2	7	522
39014	CABUERNIGA	1.062	9	509	727	832	78,34	9	10	813
39015	CAMALEÑO	1.116	9	446	690	867	77,69	2	5	860
39016	CAMARGO	21.479	21	8.400	12.730	15.791	73,52	442	145	15.204
39017	CAMPOO DE YUSO	708	7	284	475	566	79,94	5	5	556
39018	CARTES	2.990	11	1.305	1.960	2.458	82,21	53	35	2.370
39019	CASTAÑEDA	1.389	9	596	998	1.176	84,67	18	11	1.147
39020	CASTRO-URDIALES	19.771	21	7.579	10.905	13.237	66,95	284	235	12.718
39021	CIEZA	644	7	360	510	579	89,91	5	30	544
39022	CILLORIGO DE LIEBANA	1.140	9	373	630	801	70,26	11	5	785
39023	COLINDRES	5.662	13	2.359	3.669	4.590	81,07	77	44	4.469
39024	COMILLAS	2.277	11	944	1.386	1.816	79,75	13	26	1.777
39025	CORRALES DE BUELNA, LOS	9.113	17	3.972	5.983	7.337	80,51	144	108	7.085
39026	CORVERA DE TORANZO	1.956	9	860	1.364	1.723	88,09	39	30	1.654
39027	ENMEDIO, CAMPOO DE	3.555	11	1.444	2.325	2.860	80,45	70	29	2.761
39028	ENTRAMBASAGUAS	2.159	11	963	1.553	1.843	85,36	23	9	1.811
39029	ESCALANTE	700	7	352	496	592	84,57	8	11	573
39030	GURIEZO	1.727	9	707	1.155	1.366	79,10	9	13	1.344
39031	HAZAS DE CESTO	1.106	9	452	755	948	85,71	10	8	930
39032	HERMANDAD DE CAMPOO DE SUSO	1.716	9	763	1.194	1.470	85,66	18	17	1.435
39033	HERRERIAS	718	7	321	498	593	82,59	2	0	591
39034	LAMASON	401	7	119	216	265	66,08	2	3	260
39035	LAREDO	11.566	17	5.174	7.244	8.655	74,83	177	98	8.380
39036	LIENDO	876	7	329	560	691	78,88	9	10	672
39037	LIERGANES	2.045	11	767	1.317	1.659	81,12	19	16	1.624
39038	LIMPIAS	1.228	9	468	797	977	79,56	10	12	955
39039	LUENA	823	7	263	461	606	73,63	10	3	593
39040	MARINA DE CUDEYO	4.460	13	1.857	2.855	3.494	78,34	73	22	3.399
39041	MAZCUERRAS	1.668	9	686	1.178	1.367	81,95	19	8	1.340
39042	MEDIO CUDEYO	5.456	13	2.141	3.567	4.334	79,44	70	37	4.227
39043	MERUELO	1.029	9	467	758	936	90,96	6	1	929
39044	MIENGO	3.354	11	1.504	2.255	2.640	78,71	62	34	2.544
39045	MIERA	520	7	214	345	428	82,31	0	4	424
39046	MOLLEDO	1.707	9	847	1.221	1.392	81,55	15	9	1.368
39047	NOJA	1.801	11	926	1.301	1.614	89,62	26	29	1.559
39048	PENAGOS	1.512	9	659	1.084	1.287	85,12	15	11	1.261
39049	PEÑARRUBIA	385	7	157	239	313	81,30	0	1	312
39050	PESAGUERO	396	7	149	221	276	69,70	3	8	265
39051	PESQUERA	77	1	33	44	59	76,62	0	0	59
39052	PIELAGOS	11.584	17	4.536	7.181	8.907	76,89	218	70	8.619
39053	POLACIONES	296	7	127	188	230	77,70	1	3	226
39054	POLANCO	3.321	11	1.535	2.406	2.788	83,95	30	34	2.724
39055	POTES	1.408	9	528	827	1.054	74,86	12	9	1.033
39056	PUNTE VIESGO	2.216	11	951	1.561	1.951	88,04	28	11	1.912
39057	RAMALES DE LA VICTORIA	2.108	11	939	1.420	1.759	83,44	18	11	1.730
39058	RASINES	872	7	407	609	726	83,26	3	4	719
39059	REINOSA	9.699	17	4.106	5.932	7.348	75,76	103	92	7.153
39060	REOCIN	5.995	13	2.624	4.271	4.960	82,74	103	59	4.798
39061	RIBAMONTAN AL MAR	3.259	11	1.455	2.113	2.527	77,54	63	19	2.445
39062	RIBAMONTAN AL MONTE	1.753	11	773	1.156	1.429	81,52	22	10	1.397
39063	RIONANSA	1.289	9	595	895	1.020	79,13	17	9	994
39064	RITUERTO	1.453	9	458	889	1.151	79,22	18	12	1.121
39065	ROZAS DE VALDEARROYO, LAS	337	7	144	196	284	84,27	9	1	274
39066	RUENTE	887	7	439	700	792	89,29	10	5	777
39067	RUESGA	1.149	9	440	715	879	76,50	4	42	833
39068	RUILOBA	722	7	302	453	556	77,01	9	8	539
39069	SAN FELICES DE BUELNA	1.970	11	1.030	1.494	1.758	89,24	7	10	1.741
39070	SAN MIGUEL DE AGUAYO	135	5	65	100	122	90,37	0	0	122
39071	SAN PEDRO DEL ROMERAL	534	7	208	407	487	91,20	1	3	483
39072	SAN ROQUE DE RIOMIERA	434	7	156	251	362	83,41	2	5	355
39073	SANTA CRUZ DE BEZANA	7.672	13	2.799	4.311	5.481	71,44	149	55	5.277
39074	SANTA MARIA DE CAYON	5.470	13	2.393	3.796	4.551	83,20	65	42	4.444
39075	SANTANDER	161.403	27	55.937	82.538	102.656	63,60	3.427	715	98.514
39076	SANTILLANA DEL MAR	3.436	11	1.460	2.380	2.787	81,11	38	31	2.718
39077	SANTIURDE DE REINOSA	329	7	158	226	284	86,32	0	0	284
39078	SANTIURDE DE TORANZO	1.391	9	584	966	1.191	85,62	16	10	1.165
39079	SANTOÑA	9.737	17	3.839	6.041	7.301	74,98	159	68	7.074
39080	SAN VICENTE DE LA BARQUERA	3.823	11	1.529	2.421	3.078	80,51	72	37	2.969
39081	SARO	464	7	223	357	413	89,01	5	4	404
39082	SELAYA	1.687	9	778	1.184	1.367	81,03	14	7	1.346
39083	SOBA	1.430	9	549	913	1.056	73,85	8	10	1.038
39084	SOLORZANO	938	7	388	661	778	82,94	12	22	744
39085	SUANCES	5.889	13	2.596	4.001	4.709	79,96	71	35	4.603
39086	TOJOS, LOS	408	7	183	291	351	86,03	3	1	347
39087	TORRELAVEGA	48.213	25	19.861	29.678	35.936	74,54	799	379	34.758
39088	TRESVISO	101	1	26	48	59	58,42	1	0	58
39089	TUDANCA	239	5	104	151	202	84,52	0	2	200
39090	UDIAS	738	7	292	525	609	82,52	5	11	593
39091	VALDALIGA	2.212	11	913	1.521	1.841	83,23	25	18	1.798
39092	VALDEOLEA	1.266	9	523	811	983	77,65	24	10	949
39093	VALDEPRADO DEL RIO	351	7	147	233	277	78,92	2	1	274
39094	VALDERREDIBLE	1.266	9	558	781	1.053	83,18	10	6	1.037
39095	VAL DE SAN VICENTE	2.303	11	891	1.477	1.844	80,07	24	21	1.799
39096	VEGA DE LIEBANA	937	7	363	596	720	76,84	5	4	711
39097	VEGA DE PAS	862	9	396	558	714	82,83	14	12	688
39098	VILLACARRIEDO	1.614	9	708	1.121	1.289	79,86	11	4	1.274
39099	VILLAESCUSA	2.832	11	1.158	1.872	2.288	80,79	44	13	2.231
39100	VILLAFUFE	964	9	504	735	862	89,42	12	8	842
39101	VILLAVERDE DE TRUCIOS	357	7	180	240	308	86,27	7	4	297
39102	VOTO	2.052	11	907	1.420	1.728	84,21	15	4	1.709
TOTAL		477.056	1.016	187.206	284.006	348.069	72,96	8.023	3.328	336.718

Fuente: Ministerio del Interior

14. Elecciones

Partido Popular (PP)		Partido Socialista Obrero Español (PSOE)		Izquierda Unida (IU)		Partido Regionalista de Cantabria (PRC)		Unidad Cantabra (UCn)		Otros		Municipio	Código INE
Votos	Candidatos	Votos	Candidatos	Votos	Candidatos	Votos	Candidatos	Votos	Candidatos	Votos	Candidatos		
438	3	137	1	95		950	7	101		139		ALFOZ DE LLOREDO	39001
933	5	1.095	5	185	1	151		149				AMPUERO	39002
199	5	53	1			59	1					ANIEVAS	39003
704	5	338	2	82		274	2	56		17		ARENAS DE IGUÑA	39004
510	5	51				175	2					ARGOÑOS	39005
988	7	198	1			165	1					ARNUERO	39006
262	4	58	1			146	2					ARREDONDO	39007
4.845	10	2.814	5	510	1	550	1	345				ASTILLERO, EL	39008
792	5	553	3			438	3			32		BARCENA DE CICERO	39009
314	4	208	2			105	1					BARCENA DE PIE DE CONCHA	39010
594	5	149	1	30		180	1	327	2			BARERO	39011
1.883	6	1.230	3	84		510	1	146		1.111	3	CABEZON DE LA SAL	39012
260	4	75	1			136	2	51				CABEZON DE LIEBANA	39013
149	2	141	1			458	6	65				CABUERNIGA	39014
362	4	123	1			352	4	23				CAMALEÑO	39015
5.039	8	5.972	9	547		1.696	2	131		1.819	2	CAMARGO	39016
164	2	56				336	5					CAMPOO DE YUSO	39017
622	3	1.003	5	111		449	2	185	1			CARTES	39018
465	4	84				598	5					CASTAÑEDA	39019
3.182	5	4.553	8	1.953	3	2.712	5	318				CASTRO-URDIALES	39020
267	4	165	2			112	1					CIEZA	39021
295	4	52		264	4	44		130	1			CILLORIGO DE LIEBANA	39022
1.224	4	2.626	8	212		343	1	3		61		COLINDRES	39023
849	5	318	2			578	4			32		COMILLAS	39024
3.167	8	2.577	7	313		779	2	102		147		CORRALES DE BUELNA, LOS	39025
211	1	147				66		9		1.221	8	CORVERA DE TORANZO	39026
708	3	1.439	6	249	1	365	1					ENMEDIO, CAMPOO DE	39027
824	6	411	2			340	2	93		143	1	ENTRAMBASAGUAS	39028
180	2	95	1			298	4					ESCALANTE	39029
346	2	115				648	5	235				GURIEZO	39030
241	2	234	2			97	1	177	2	181	2	HAZAS DE CESTO	39031
822	6	232	1			381	2					HERMANDAD DE CAMPOO DE SUSO	39032
168	2	41				382	5					HERRERIAS	39033
70	2	43	1			147	4					LAMASON	39034
3.492	8	1.682	3	539	1	2.457	5	210				LAREDO	39035
195	2	305	4			146	1	26				LIENDO	39036
800	6	383	2			441	3					LIERGANES	39037
476	5	289	3			190	1					LIMPIAS	39038
152	2	133	1			308	4					LUENA	39039
655	2	881	4	64		1.761	7	38				MARINA DE CUDEYO	39040
507	3	528	4			165	1	140	1			MAZCUERRAS	39041
1.558	5	1.062	3			1.406	5	61		140		MEDIO CUDEYO	39042
676	7	22				231	2					MERUELO	39043
1.155	6	738	3			499	2	152				MIENGO	39044
237	4	104	2			83	1					MIERA	39045
663	5	476	3	44		185	1					MOLLEDO	39046
692	5	267	2			314	2	147	1	139	1	NOJA	39047
426	3					149	1			686	5	PENAGOS	39048
48	1	227	6			37						PEÑARRUBIA	39049
197	5	34	1			34	1					PESAGUERO	39050
22	1	5		15		17						PESQUERA	39051
3.921	9	2.162	4	140		1.425	3	344		627	1	PIELAGOS	39052
55	2	18				153	5					POLACIONES	39053
1.061	5	663	3	77		117		33		773	3	POLANCO	39054
573	5	234	2			226	2					POTES	39055
368	2	194	1			1.236	8	114				PUENTE VIESGO	39056
1.046	8	252	1	51		381	2					RAMALES DE LA VICTORIA	39057
313	4	132	1	131	1	143	1					RASINES	39058
2.667	6	1.683	4	421	1	1.981	5	401	1			REINOSA	39059
1.972	6	1.862	6	195		572	1	197				REOCIN	39060
713	3	211	1	93		1.345	7	83				RIBAMONTAN AL MAR	39061
666	6			59		339	3	152	1	181	1	RIBAMONTAN AL MONTE	39062
403	4	359	3			232	2					RIONANSA	39063
401	4	107	1	86		489	4	38				RIOTUERTO	39064
181	5	28				65	2					ROZAS DE VALDEARROYO, LAS	39065
351	3	229	2			197	2					RUENTE	39066
485	5	91	1			257	3					RUESGA	39067
137	2	281	4			121	1					RUILOBA	39068
71		196	1	64		1.372	10	38				SAN FELICES DE BUELNA	39069
8		67	4									SAN MIGUEL DE AGUAYO	39070
191	3					292	4					SAN PEDRO DEL ROMERAL	39071
84	2	71	1			42	1	117	2	41	1	SAN ROQUE DE RIOMIERA	39072
1.749	5	1.319	4	152		982	2	27		1.048	2	SANTA CRUZ DE BEZANA	39073
3.269	11	515	1	66		350	1	244				SANTA MARIA DE CAYON	39074
48.602	15	31.295	9	4.070		12.732	3	659		1.156		SANTANDER	39075
642	3	1.403	6	47		464	2	162				SANTILLANA DEL MAR	39076
47	1	158	4			79	2					SANTIURDE DE REINOSA	39077
680	5	236	2			249	2					SANTIURDE DE TORANZO	39078
2.316	6	3.270	9	50		793	2	313		332		SANTONA	39079
1.365	5	692	3	284	1	291	1			337	1	SAN VICENTE DE LA BARQUERA	39080
323	6	62	1			19						SARO	39081
273	2	261	1			812	6					SELAYA	39082
192	1	120	1			726	7					SOBA	39083
197	2	73				474	5					SOLORZANO	39084
868	3	1.431	5	244		1.682	5	95		283		SUANCES	39085
121	3	105	2			121	2					TOJOS, LOS	39086
8.166	6	13.827	11	2.081	1	8.234	7	1.619		831		TORRELAVEGA	39087
9		28	1			21						TRESVISO	39088
97	3					97	2					TUDANCA	39089
397	5	79	1			117	1					UDIAS	39090
1.086	7	556	3			156	1					VALDALIGA	39091
312	3	429	5	61		147	1					VALDEOLEA	39092
178	5	56	1			40	1					VALDEPRADO DEL RIO	39093
426	4	365	3			246	2					VALDERREDIBLE	39094
449	3	1.001	6	41		308	2					VAL DE SAN VICENTE	39095
162	1	166	2			383	4					VEGA DE LIEBANA	39096
119	1	107	1			381	6	81	1			VEGA DE PAS	39097
322	2	99				831	7	22				VILLACARRIEDO	39098
668	3	1.173	6			390	2					VILLAESCUSA	39099
475	6	232	2	4		131	1					VILLAFUFRE	39100
38	1					259	6					VILLAVERDE DE TRUCIOS	39101
664	5	372	2			606	4	67				VOTO	39102
133.907	424	102.792	255	13.714	15	66.549	275	8.226	13	11.477	31	TOTAL	

14. Elecciones



14. Elecciones

